



平成28年

横浜市の災害

横浜市総務局危機管理室緊急対策課

目 次

第 1	被害の分類			1
第 2	平成 28 年の被害状況（警戒事案別・区別）			2
第 3	本市の災害応急対策活動状況			4
第 4	災害の記録			
	『震災対策』			
	地震－ 1	5 月 16 日	茨城県南部を震源とする地震	5
	地震－ 2	7 月 17 日	茨城県南部を震源とする地震	6
	『風水害対策』			
	風水害－ 1	1 月 17 日	大雪・風雪・波浪・着雪注意報	7
	風水害－ 2	1 月 29 日	大雪・風雪・着雪注意報	9
	風水害－ 3	2 月 20 日	大雨・洪水警報	10
	風水害－ 4	3 月 7 日	大雨（土砂災害）警報	11
	風水害－ 5	7 月 14 日	大雨（浸水害）・洪水警報	12
	風水害－ 6	7 月 15 日	大雨（土砂災害・浸水害）・洪水警報	14
	風水害－ 7	8 月 2 日	大雨（土砂災害・浸水害）・洪水警報	21
	風水害－ 8	8 月 3 日	大雨（土砂災害）警報	24
	風水害－ 9	8 月 10 日	境川（幸延寺橋）水防警報	25
	風水害－ 10	8 月 18 日	大雨（浸水害）・洪水警報	26
	風水害－ 11	8 月 20 日	大雨（土砂災害）警報	27
	風水害－ 12	8 月 22 日	大雨（土砂災害・浸水害）・洪水・暴風警報	28
	風水害－ 13	8 月 23 日	大雨（土砂災害）警報	35
	風水害－ 14	8 月 24 日	大雨（土砂災害・浸水害）・洪水警報	36
	風水害－ 15	9 月 13 日	名瀬川（栄橋）他 11 河川 水防警報	37
	風水害－ 16	9 月 20 日	大雨（土砂災害）・洪水警報	39
	風水害－ 17	9 月 22 日	大雨（土砂災害）警報	44
	風水害－ 18	9 月 23 日	大雨（土砂災害）警報	46
	『都市災害対策』			
	都市災害－ 1	6 月 24 日	石油コンビナート火災	47
第 5	神奈川県土砂災害警戒情報発表状況 及び 避難勧告等発令一覧			48
第 6	平成 28 年 地震の記録について			49

- 降雨の状況等については、横浜地方気象台が提供しているデータ等を記載しています。
- 水防警報の発表状況は、発表される水防警報の種類のうち、準備、出動、指示のいずれかが発表されたものを記載しています。
- 気象庁が大雨警報を発表する際には、特に警戒を要するがけ崩れ等の災害を「大雨警報（土砂災害）」、河川の氾濫等による災害を「大雨警報（浸水害）」のように警報名と併せてお知らせしています。

第1 被害の分類

分類		定義	
人的被害	死者	当該災害が原因で所在不明となり、かつ、死亡の疑いのある者。	
	行方不明者	当該災害が原因で死亡し死体を確認したもの。死体は確認できないが、死亡したことが確実な者。	
	負傷者	重傷者	当該災害が原因で負傷し、医師の治療を受け、又は受ける必要のある者のうち、1ヶ月以上の治療を要する見込みの者。
		軽傷者	当該災害が原因で負傷し、医師の治療を受け、又は受ける必要のある者のうち、1ヶ月未満で治療できる見込みの者。
住家被害	住家	住家とは現実に居住のため使用している建物をいい、社会通念上の住家であるかどうかを問わない。	
	全壊	住家がその居住のための基本的機能を喪失したもの、すなわち、住家全部が倒壊、流出、埋没、焼失したもの、または住家の損壊が甚だしく、補修により元通りに再使用することが困難なもので、具体的な程度のもの、または住家の主要な構成要素の経済的損害を住家全体に占める損害割合で表し、その住家的には、住家の損壊、焼失もしくは流出した部分の床面積が、その住家の延床面積の70%以上に達し家の損害割合が50%以上に達した程度のもの。	
	大規模半壊	居住する住宅が半壊し、構造耐力上主要な部分の補修を含む大規模な補修を行わなければ当該住宅に居住することが困難なもの。具体的には、損壊部分がその住家の延床面積の50%以上70%未満のもの、または住家の主要な構成要素の経済的被害を住家全体に占める損害割合で表し、その住家の損害割合が40%以上50%未満のもの	
	半壊	住家がその居住のための基本的機能の一部を喪失したもの、すなわち、住家の損壊が甚だしいが、補修すれば元通りに再使用できる程度のもので、具体的には、損壊部分がその住家の延床面積の20%以上70%未満のもの、または住家の主要な構成要素の経済的被害を住家全体に占める損害割合で表し、その住家の損害割合が20%以上50%未満のもの。	
	一部破損	全壊及び半壊に至らない程度の住家の破損で、補修を必要とする程度のものである。ただし、ガラスが数枚破損した程度のごく小さなものは除く。	
	床上浸水	住家の床より上に浸水したもの及び全壊、半壊には該当しないが、土砂竹木の堆積により一時的に居住することができないもの。	
	床下浸水	床上浸水に至らない程度に浸水したもの。	
非住家被害	非住家(住家以外の建物)	住家以外の建物で、他の被害項目に属さないものとする。これらの施設に人が居住しているときは、当該部分は住家とする。	
	公共建物	市庁舎、地区センター、保育園等の公用又は公共の用に供する建物。	
	その他	公共建物以外の倉庫、工場、車庫等の建物。	
畑被害	田の流出・埋没	田の耕土が流出し、又は砂利等の堆積のため、耕作が不能になったもの。	
	田の冠水	稲の先端が見えなくなる程度に水に浸かったもの。	
	畑の流出・陥没	田の例に準ずる。	
	畑の冠水	田の例に準ずる。	
その他の被害	文教施設(学校など)	小学校、中学校、高等学校、大学、高等専門学校、盲学校、ろう学校・養護学校及び幼稚園における教育の用に供する施設。	
	病院	医療法第1条の5に規定する病院であって、診療所、助産所は含まない。	
	道路	道路法第2条第1項に規定する道路のうち、橋りょうを除いたもの。道路の陥没、決壊等により一般車両の通行が不能となった程度以上の被害を対象とする。	
	橋りょう	道路を連結するために河川・運河等の上に架設された橋長2m以上のもの。	
	河川	河川の護岸崩壊、堤防決壊のあったものを対象とする。従って氾濫は含まない。	
	港湾	港湾法(昭和25年法律第218号)第2条第5項に規定する水域施設、外郭施設、繫留施設、又は港湾の利用及び管理上重要な臨港交通施設。	
	砂防(土砂防止設備など)	砂防法(明治30年法律第29号)第1条に規定する砂防施設、同法第3条の規定によって同法が準用される砂防のための施設又は同法第3条の2の規定によって同法が準用されるもの。	
	清掃施設	ゴミ処理及び尿処理施設。	
	がけ崩れ	自然がけ及び宅地造成に伴う人造がけの崩壊等により、人、建物に被害を及ぼしたか又は一般車両、人の通行が不能となったもの。	
	鉄道不通	汽車・電車等の運行が不能となった程度の被害。	
被害船舶	被害船舶	ろかいのみをもって運航する舟以外の舟で、船体が没し、航行不能になったもの及び流出し、所在が不明になったもの、並びに修理しなければ航行できない程度の被害を受けたものを対象とする。	
	水道	上水道又は簡易水道で断水若しくは配水管等から漏水が確認された件数。	
	電話	災害により通話不能となった電話の回線数。	
	電気	災害により停電した戸数のうち最も多く停電した時点における戸数。(東京電力株式会社の発表による)	
	ガス	一般ガス事業若しくは簡易ガス事業で供給停止又は漏えい等が確認された戸数。	
	ブロック塀	倒壊したブロック塀又は石塀の箇所数。	
	その他	前記以外の被害を対象とする。(道路冠水で、一時的に交通機能障害となったものや、単なる土砂流出で、がけ崩れに計上されないもの、軽度の住家被害で他に該当しないもの等)	

第2 平成28年の警戒事案別被害状況（発生日時別に記載しています）

種別 -番号 被害の分類	合計	5月16日	7月17日	1月17日	1月29日	2月20日	3月7日	7月14日	7月15日	8月2日	8月3日	8月10日	8月18日	8月20日	8月22日	8月23日	8月24日	9月13日	9月20日	9月22日	9月23日	6月24日	
		地震 1	地震 2	風水害 1	風水害 2	風水害 3	風水害 4	風水害 5	風水害 6	風水害 7	風水害 8	風水害 9	風水害 10	風水害 11	風水害 12	風水害 13	風水害 14	風水害 15	風水害 16	風水害 17	風水害 18	都市災害 1	
人的被害	死者																						
	行方不明者																						
	負傷者 重傷者																						
	軽傷者	1													1								
住家被害	全壊																						
	大規模半壊																						
	半壊																						
	一部破損	6		1					1						4								
	床上浸水	6						1	4						1								
	床下浸水	15						1	10	4													
非住家被害	公共建物	全壊																					
		半壊																					
		一部破損																					
		浸水																					
		その他浸水																					
	その他	全壊																					
		半壊																					
		一部破損	2		1											1							
浸水	57						19	37	1														
その他浸水	7						2	3	2														
畑被害	田の流出・埋没																						
	田の冠水																						
	畑の流出・陥没																						
	畑の冠水																						
その他の被害	文教施設(学校など)																						
	病院																						
	道路																						
	河川																						
	港湾																						
	砂防																						
	清掃施設																						
	がけ崩れ	13							4						5					4			
	鉄道不通																						
	被害船舶																						
	水道																						
	電話回線																						
	電気ガス	4,001								4,001													
ブロック塀等	5		1					1	1										2				
その他	58		3					4	16	12					17				5	1			

平成28年中に発生した各事案においては「病院」、「港湾」、「水道」、「橋りょう」、「砂防（土砂防止設備など）」、「清掃施設（ゴミ処理・し尿処理施設）」、「船舶（航行不能等）」、「電話」の被害はありませんでした。

第2 平成28年の区別被害状況（全区被害の詳細について記載しています）

被害 分類	人的被害				住家被害					非住家被害										その他の被害			
	死 者	行 方 不 明 者	負傷者	軽傷者	全 壊	半 壊	一 部 破 損	床 上 浸 水	床 下 浸 水	公共建物					そ の 他					文 学 校 な ど の 設 施	が け 崩 れ	ブ ロ ッ ク 塀 等	そ の 他
			重傷者	軽傷者						全 壊	半 壊	一 部 破 損	浸 水	そ の 他 浸 水	全 壊	半 壊	一 部 破 損	浸 水	そ の 他 浸 水				
	人				棟										件	箇所							
区名																							
鶴見	0	0	0	0	0	0	1	3	12	0	0	0	0	0	0	0	0	55	7	0	1	4	15
神奈川	0	0	0	0	0	0	1	0	0	0	0	0	0	0	0	0	0	0	0	0	0	0	1
西	0	0	0	0	0	0	0	0	0	0	0	0	0	0	0	0	0	0	0	0	0	0	1
中	0	0	0	0	0	0	0	1	3	0	0	0	0	0	0	0	0	0	0	0	2	0	7
南	0	0	0	0	0	0	1	0	0	0	0	0	0	0	0	0	0	0	0	0	1	0	2
港南	0	0	0	0	0	0	0	0	0	0	0	0	0	0	0	0	0	0	0	0	2	0	0
保土ヶ谷	0	0	0	0	0	0	0	0	0	0	0	0	0	0	0	0	0	0	0	0	1	1	7
旭	0	0	0	0	0	0	0	0	0	0	0	0	0	0	0	0	0	0	0	0	1	0	11
磯子	0	0	0	0	0	0	1	0	0	0	0	0	0	0	0	0	1	0	0	0	1	0	4
金沢	0	0	0	0	0	0	1	0	0	0	0	0	0	0	0	1	0	0	0	0	0	0	0
港北	0	0	0	0	0	0	0	1	0	0	0	0	0	0	0	0	1	0	0	0	0	0	6
緑	0	0	0	0	0	0	0	0	0	0	0	0	0	0	0	0	0	0	0	0	0	0	1
青葉	0	0	0	0	0	0	0	0	0	0	0	0	0	0	0	0	0	0	0	0	2	0	1
都筑	0	0	0	0	0	0	0	1	0	0	0	0	0	0	0	0	0	0	0	0	0	0	0
戸塚	0	0	0	1	0	0	0	0	0	0	0	0	0	0	0	0	0	0	0	0	0	0	0
栄	0	0	0	0	0	0	0	0	0	0	0	0	0	0	0	0	0	0	0	0	1	0	1
泉	0	0	0	0	0	0	1	0	0	0	0	0	0	0	0	1	0	0	0	0	0	0	1
瀬谷	0	0	0	0	0	0	0	0	0	0	0	0	0	0	0	0	0	0	0	0	1	0	0
合計	0	0	0	1	0	0	6	6	15	0	0	0	0	0	0	2	57	7	0	13	5	58	

平成28年中に発生した各事案においては「病院」、「港湾」、「水道」、「橋りょう」、「砂防（土砂防止設備など）」、「清掃施設（ゴミ処理・し尿処理施設）」、「船舶（航行不能等）」、「電話」の被害はありませんでした。

第3 本市の災害応急対策活動状況

気象警報等による市・区警戒本部等設置及び廃止については、下の表をご覧ください。

種別	番号	警戒事案の名称	市・区本部等設置及び廃止状況				備考（水防警報発表による区警戒本部等設置・廃止の流れ等）	最終職員 配備人員
			体制	設置	廃止	設置区		
地震	1	5月16日 茨城県南部を震源とする地震	市・区 災害対策 警戒体制	16日 21:23	16日 23:53	全区		882
	2	7月17日 茨城県南部を震源とする地震	市・区 災害対策 警戒体制	17日 13:24	17日 15:35	全区		880
風 水 害	1	1月17日 大雪・風雪・波浪・着雪注意報	市・区 災害対策 警戒体制	17日 17:42	18日 9:10	全区		933
	2	1月29日 大雪・風雪・着雪注意報	市・区 災害対策 警戒体制	29日 17:25	30日 4:53	全区		1,001
	3	2月20日 大雨・洪水警報	市・区 災害対策 警戒本部	20日 17:06	20日 23:33	全区		1,014
	4	3月7日 大雨（土砂災害）警報	市・区 災害対策 警戒本部	7日 4:18	7日 16:28	全区	7日 4:18 大岡川（埋田橋）水防警報発表受信 →中・南・港南・磯子区災害対策警戒本部設置 市災害対策警戒本部設置 7日 5:50 大雨（土砂災害）警報発表 →全区に災害対策警戒本部設置	1,076
	5	7月14日 大雨（浸水害）・洪水警報	市・区 災害対策 警戒本部	14日 19:11	14日 21:25	全区		1,138
	6	7月15日 大雨（土砂災害・浸水害）・洪水警報	市・区 災害対策 警戒本部	15日 12:16	15日 18:30	全区	15日 13:10 土砂災害警戒情報（北部・南部）発表	1,419
	7	8月2日 大雨（土砂災害・浸水害）・洪水警報	市・区 災害対策 警戒本部	2日 2:06	2日 14:47	全区	2日 2:06 早淵川（鍛冶橋）水防警報発表受信 →港北・青葉・都筑区災害対策警戒本部設置 市災害対策警戒本部設置 2日 2:44 大雨（浸水害）洪水警報発表 →全区に災害対策警戒本部設置 2日 5:00 土砂災害警戒情報（北部）発表	1,197
	8	8月3日 大雨（土砂災害）警報	市・区 災害対策 警戒本部	3日 4:24	3日 9:15	全区		1,137
	9	8月10日 境川（境川橋、幸延寺橋）水防警報	市・区 災害対策 警戒本部	10日 18:36	10日 21:03	戸塚区 泉区 瀬谷区	10日 18:36 境川（幸延橋）水防警報発表受信 →戸塚・泉・瀬谷区災害対策警戒本部設置 市災害対策警戒本部設置	80
	10	8月18日 大雨（浸水害）・洪水警報	市・区 災害対策 警戒本部	18日 16:57	18日 18:32	全区		1,166
	11	8月20日 大雨（土砂災害）警報	市・区 災害対策 警戒本部	20日 11:03	20日 13:13	全区		949
	12	8月22日 大雨（土砂災害・浸水害）・洪水・暴風警報	市・区 災害対策 警戒本部	22日 4:52	22日 19:51	全区	22日 9:55 土砂災害警戒情報（北部・南部）発表	2,050
	13	8月23日 大雨（土砂災害）警報	市・区 災害対策 警戒本部	23日 11:05	23日 22:37	全区		1,167
	14	8月24日 大雨（土砂災害・浸水害）・洪水警報	市・区 災害対策 警戒本部	24日 14:05	24日 16:30	全区		1,118
	15	9月13日 名瀬川（栄橋）他11河川水防警報	市・区 災害対策 警戒本部	13日 9:21	13日 11:36	戸塚区 緑区	13日 9:21 名瀬川（栄橋）水防警報発表受信 →戸塚区災害対策警戒本部設置 13日 9:51 梅田川（神明橋）水防警報発表受信 →緑区災害対策警戒本部設置	115
	16	9月20日 大雨（土砂災害）・洪水警報	市・区 災害対策 警戒本部	20日 9:15	21日 2:53	全区		1,240
	17	9月22日 大雨（土砂災害）警報	市・区 災害対策 警戒本部	22日 8:46	22日 15:19	全区		255
	18	9月23日 大雨（土砂災害）警報	市・区 災害対策 警戒本部	23日 4:50	23日 16:29	全区		1,179
都市災害	1	6月24日 石油コンビナート火災	市・区 災害対策 警戒体制	24日 13:51	24日 17:00	中区 磯子区	24日 13:51 製油所で発生した火災情報受信 →中、磯子区災害対策警戒体制設置 24日 17:00 市災害対策警戒体制設置	861

種別	番号	警戒事案の名称
地震	1	5月16日 茨城県南部を震源とする地震

対応状況		
日時	市本部の設置及び廃止	備考
16日 21:23	市・区 災害対策警戒体制の確立	
16日 23:53	市・区 災害対策警戒体制の廃止	最終的な配備人員 合計 882人
地震概況		
発生日時	21時23分	
震源地等	茨城県南部	
地震の規模等	マグニチュード5.5 震源の深さ42km	
市内観測震度	震度4	緑区
	震度3	鶴見区、神奈川区、西区、中区、港南区、保土ヶ谷区、旭区、磯子区、港北区、青葉区、都筑区、戸塚区、泉区、瀬谷区

【被害状況】



種別	番号	警戒事案の名称
地震	2	7月17日 茨城県南部を震源とする地震

対応状況		
日時	市本部の設置及び廃止	備考
17日 13:24	市・区 災害対策警戒体制の確立	
17日 15:35	市・区 災害対策警戒体制の廃止	最終的な配備人員 合計880人
地震概況		
発生日時	13時24分	
震源地等	茨城県南部	
地震の規模等	マグニチュード5.0 震源の深さ40km	
市内観測震度	震度4	神奈川区
	震度3	西区、中区、保土ヶ谷区、旭区、港北区、緑区、青葉区、戸塚区、泉区、瀬谷区

【被害状況】



種別	番号	警戒事案の名称
風水害	1	1月17日 大雪・風雪・波浪・着雪注意報

発表注意報	発表日時	解除日時
大雪・風雪・波浪・着雪注意報	1月17日 17:42	1月18日 9:10

気象注意報の発表及び対応状況				
日時	警報発表・解除	市	全区	備考
17日 17:42	大雪・風雪・波浪・着雪注意報発表			
	災害対策警戒体制の確立	○	○	
18日 9:10	大雪・風雪・波浪・着雪注意報解除			
	災害対策警戒態勢の廃止	○	○	最終的な配備人員 合計 933 人

【降雨等の状況】

最深積雪 5 cm (18日5時00分、中区：横浜地方気象台)

【被害状況】

被害総数 6 件

- 人的被害
なし
- 住家被害
一部破損 1 棟
- 非住家被害
その他 一部破損 1 棟
- その他
ブロック塀等 1 箇所
その他 (倒木等) 3 箇所



※『各区所在別被害一覧』については、次頁に記載しています。

『各区所在別被害一覧』

区名	被害分類	被害種別	所在	備考
保土ヶ谷区	その他	ブロック塀等	星川三丁目	鋼管柱折れによる学校フェンス一部破損
		その他	川島町	積雪による倒木
旭区	その他	その他	小高町	積雪による電柱折れ
			矢指町	積雪による倒木
泉区	住家	一部破損	新橋町	倒木による住宅屋根及び雨どいの一部破損
	非住家 (その他)	一部破損	新橋町	倒木による住宅附属建物のトタン屋根一部破損

種別	番号	警戒事案の名称
風水害	2	1月29日 大雪・風雪・着雪注意報

発表注意報	発表日時	解除日時
大雪・風雪・着雪注意報	1月29日 17:25	1月30日 4:53

気象注意報の発表及び対応状況				
日時	警報（注意報）発表・解除	市	全区	備考
29日 17:25	大雪・風雪・着雪注意報発表			
	災害対策警戒体制の確立	○	○	
30日 4:53	大雪・風雪・着雪注意報解除			
	災害対策警戒態勢の廃止	○	○	最終的な配備人員 合計 1001 人

【降雨等の状況】

積雪 なし（災害対策警戒体制期間中、中区：横浜地方気象台）

【被害状況】



種別	番号	警戒事案の名称
風水害	3	2月20日 大雨・洪水警報

警報の発表及び対応状況				
日時	警報発表・解除	市	全区	備考
20日 17:06	大雨（浸水害）・洪水警報発表			
	災害対策警戒本部の設置	○	○	
20日 23:33	大雨（浸水害）・洪水警報解除			
	災害対策警戒本部の廃止	○	○	最終的な配備人員 合計 1014 人

【降雨等の状況】（横浜地方気象台情報）

- (1) 総雨量 39.5 mm (20日 11時00分～21日 0時00分)
- (2) 最大時間雨量 5.5 mm (20日 22時00分～23時00分)

【被害状況】



種別	番号	警戒事案の名称
風水害	4	3月7日 大雨（土砂災害）警報

警報の発表及び対応状況				
日時	警報発表・解除	市	全区	備考
7日4:18	大岡川（埋田橋）水防警報発表受信			
	災害対策警戒本部の設置 （中区、南区、港南区、磯子区 設置）	○		
7日5:50	大雨（土砂災害）警報発表			
	災害対策警戒本部の設置		○	
7日16:28	大雨（土砂災害）・洪水警報解除			
	災害対策警戒本部の廃止	○	○	最終的な配備人員 合計1,076人

【降雨等の状況】（横浜地方気象台発表）

- (1) 総雨量 87.5 mm（7日2時00分～17時00分）
- (2) 最大時間雨量 27.0 mm（7日4時00分～5時00分）

【被害状況】



『水防警報の発表状況』

発表河川	基準水位観測所	発表時分			
		準備	出動	指示	解除
大岡川	埋田橋	4:17			5:07
いたち川	水神橋	4:32	4:42		6:12

種別	番号	警戒事案の名称
風水害	5	7月14日 大雨（浸水害）・洪水警報

警報の発表及び対応状況

日時	警報発表・解除	市	全区	備考
14日 19:11	大雨（浸水害）・洪水警報発表			
	災害対策警戒本部の設置	○	○	
14日 21:25	大雨（浸水害）・洪水警報解除			
	災害対策警戒本部の廃止	○	○	最終的な配備人員 合計 1,138 人

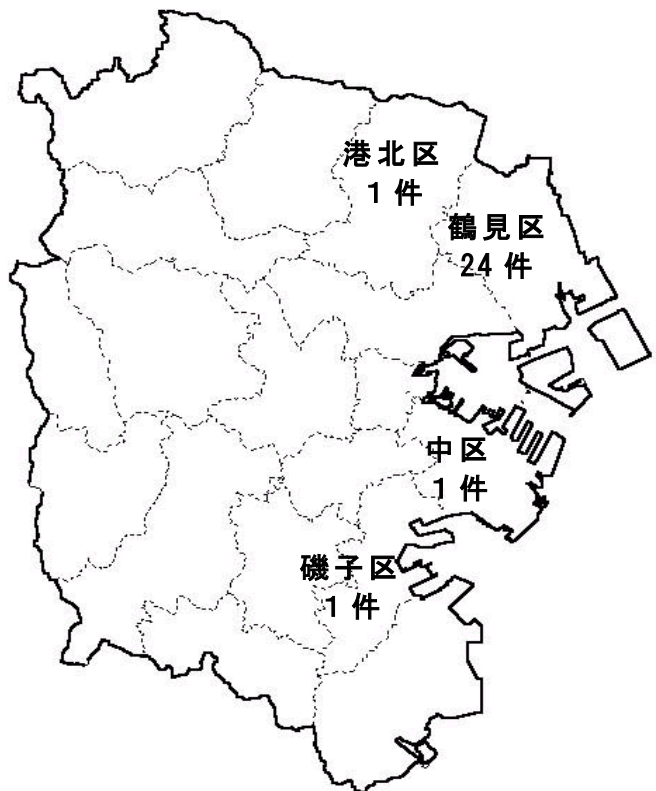
【降雨等の状況】（消防局雨量情報）

- (1) 総雨量 53.5 mm（14日 18時00分～21時00分）（中区：北方出張所）
- (2) 最大時間雨量 43.5 mm（14日 19時00分～20時00分）（緑区：十日市場出張所）

【被害状況】

- 住家被害
 - 床上浸水 1棟
 - 床下浸水 1棟
- 非住家被害
 - 浸水 19棟
 - その他浸水 2棟
- その他
 - その他（土砂流出等） 4箇所

被害総数 27 件



『各区所在別被害一覧』

区名	被害分類	被害種別	町名	備考	
鶴見区	住家	床上浸水	岸谷一丁目	床上 1 cm 浸水 1 棟	
		床下浸水	岸谷一丁目	床下 20 cm 浸水 1 棟	
	非住家 (その他)	浸水	岸谷一丁目	店舗内浸水 1 cm	5 棟
				店舗内浸水 2 cm	3 棟
				店舗内浸水 3 cm	3 棟
				店舗内浸水 5 cm	3 棟
	その他浸水	岸谷四丁目	店舗内浸水 7 cm	1 棟	
			店舗内浸水 10 cm	1 棟	
その他	その他	下末吉五丁目	地下駐車場浸水、車両 3 台 及びオートバイ 1 台水没		
		岸谷一丁目	倉庫内浸水 5 cm 1 棟		
中区	その他	その他	北寺尾一丁目	土砂流出 7.5 立方メートル	
磯子区	その他	その他	豆口台	土砂流出 3 立方メートル	
磯子区	その他	その他	上町	防犯灯支柱の傾き	
港北区	その他	その他	菊名五丁目	住家の便器から排水が逆流し、トイレ、洗面所、廊下に滞水	

『水防警報の発表状況一覧』

発表河川	基準水位観測所	発表時分			
		準備	出動	指示	解除
梅田川	神明橋	19:01			19:51
早淵川	鍛冶橋		19:10		20:00
矢上川	西ヶ崎橋	19:32			20:32

種別	番号	警戒事案の名称
風水害	6	7月15日 大雨（土砂災害・浸水害）・洪水警報

警報の発表及び対応状況				
日時	警報発表・解除	市	全区	備考
15日 12:16	大雨（浸水害・土砂災害）・洪水警報発表			
	災害対策警戒本部の設置	○	○	
15日 13:10	土砂災害警戒情報（北部・南部）発表			
15日 15:50	土砂災害警戒情報（北部・南部）解除			
15日 16:58	洪水警報解除			
15日 18:30	大雨警報解除			
	災害対策警戒本部の廃止	○	○	最終的な配備人員 合計 1,419 人

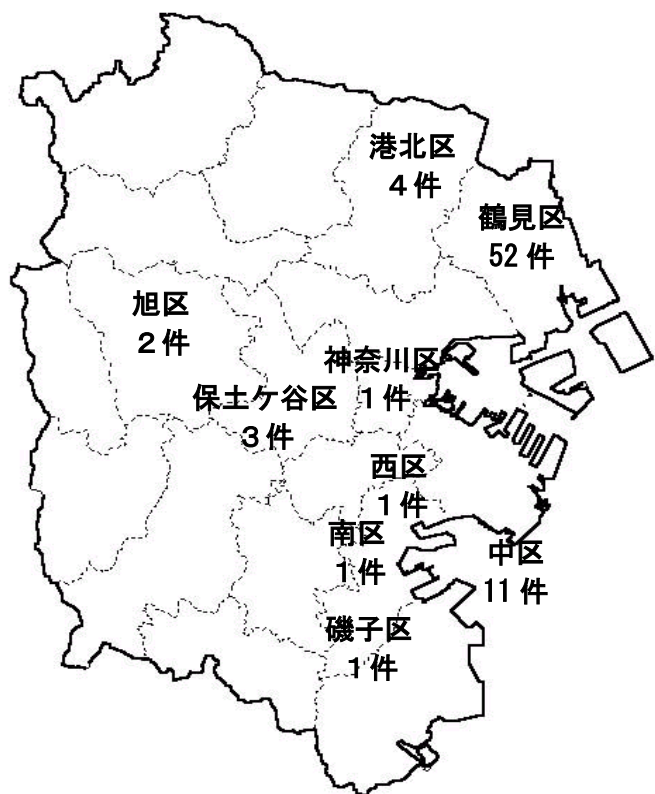
【降雨等の状況】（消防局雨量情報）

- (1) 総雨量 125.0 mm（15日 13時00分～19時00分）（南区：南消防署）
(2) 最大時間雨量 74.0 mm（15日13時00分～14時00分）（神奈川区：神奈川消防署）

【被害状況】

- 住家被害
 床上浸水 4棟
 床下浸水 7棟
 一部破損 1棟
○非住家被害
 浸水 37棟
 その他浸水 3棟
○その他
 がけ崩れ 4件
 その他（土砂流出等）16箇所

被害総数 75 件



『各区所在別被害一覧』

区名	被害分類	被害種別	町名	備考
鶴見区	住家	床上浸水	岸谷一丁目	床上1cm浸水 1棟
			東寺尾五丁目	床上10cm浸水 1棟
		床下浸水	岸谷一丁目	床下15cm浸水 2棟
			岸谷一丁目	床下20cm浸水 1棟
			獅子ヶ谷一丁目	床下15cm浸水 1棟
			獅子ヶ谷一丁目	床下20cm浸水 1棟
			獅子ヶ谷一丁目	床下30cm浸水 1棟
		寺谷一丁目	床下15cm浸水 1棟	
	一部破損	岸谷四丁目	住宅基礎部分に亀裂	
	非住家 (その他)	浸水	岸谷一丁目	店舗内浸水1cm 3棟
				店舗内浸水2cm 2棟
				店舗内浸水3cm 1棟
				店舗内浸水4cm 1棟
				店舗内浸水5cm 8棟
				店舗内浸水5cm及び地下倉庫20cm浸水 1棟
				店舗内浸水8cm 1棟
				店舗内浸水10cm 1棟
				店舗内浸水12cm 1棟
				店舗内浸水15cm 4棟
				店舗内浸水20cm 1棟
				倉庫内浸水30cm 1棟
			岸谷四丁目	店舗内浸水5cm 1棟
				店舗内浸水10cm 2棟
			寺谷一丁目	店舗内浸水2cm 1棟
			東寺尾四丁目	店舗内浸水10cm 1棟
			東寺尾五丁目	店舗内浸水2cm 1棟
				店舗内浸水10cm 1棟
店舗内浸水13cm 1棟				
店舗内浸水37cm 1棟				
豊岡町	店舗内浸水5cm 1棟			
その他浸水	獅子ヶ谷一丁目	物置内浸水20cm 3棟 (被害計上は一件)		

	その他	ブロック塀	岸谷二丁目	ブロック塀が崩壊し、乗用車1台小破、門柱破損
		その他	岸谷四丁目	土砂の流出
			東寺尾四丁目	土砂の流出により、自転車2台及びガス給湯器1器破損
			佃野町	機械式駐車場地下部分浸水、車両1台水没
神奈川区	その他	その他	栄町	アンダーパスの浸水により乗用車1台水没
西区	その他	その他	みなとみらい三丁目	アンダーパスの浸水
中区	住家	床上浸水	立野	床上2cm浸水 1棟
	住家	床下浸水	立野	床下40cm浸水 1棟
			本牧満坂	床下1cm浸水 1棟
			大平町	床下28cm浸水 1棟
	その他	その他	海岸通五丁目	駐車場の車両49台浸水
			打越	擁壁の崩壊
			滝之上	2トントラック1台水没
			竹之丸	私道の陥没
			北方町一丁目	車両1台水没
			がけ崩れ	本牧宮原
		がけ崩れ	立野	高さ2メートルの崖が幅10メートルにわたり崩壊
南区	その他	がけ崩れ	六ッ川二丁目	擁壁の崩壊により室外機及び雨樋が破損
保土ヶ谷区	その他	その他	今井町	道路冠水
			今井町	フェンス2枚の破損
		がけ崩れ	今井町	縦1メートル、横4メートル、高さ4メートルにわたる崖くずれ
旭区	その他	その他	さちが丘	道路冠水
			矢指町	倒木に乗用車が接触
磯子区	非住家(その他)	浸水	原町	店舗内7センチ浸水 1棟
港北区	住家	床上浸水	篠原町	床上8センチ浸水 1棟
	非住家(その他)	浸水	菊名二丁目	店舗内12センチ浸水 1棟
	その他	その他	富士塚一丁目	ガス管の一部破損
			富士塚一丁目	高さ2メートル、幅8メートルの擁壁崩壊

『水防警報の発表状況一覧』

発表河川	基準水位観測所	発 表 時 分			
		準備	出動	指示	解除
鳥山川	宮原橋	12:51			14:01
砂田川	下橋	12:41			14:41
平戸永谷川	外郷橋	13:22			14:41
大岡川	埋田橋	13:17			14:17
名瀬川	栄橋	13:22	13:32		15:51
今井川	中野橋		13:02		15:11
矢上川	西ヶ崎橋	13:02			14:22
早淵川	鍛冶橋	13:07			13:57
宇田川	菫橋	13:51			15:32
和泉川	四ツ谷橋	14:11			15:50
阿久和川	ト一ヨ一橋	13:51			15:42
柏尾川	元町橋	14:17			15:17
柏尾川	鷹匠橋	14:47			16:07

『避難勧告等の発令状況一覧』

発令種別	発令日時	対象地域	対象		避難場所	発令理由						
	解除日時		世帯数	人数								
避難勧告	7月15日 13:10	神奈川区	沢渡の一部	11	22	沢渡三ツ沢地域ケアプラザ	土砂災害 警戒情報 の発表					
	7月15日 15:50											
	7月15日 13:10	西区	境之谷の一部 西戸部町一丁目の一部	39	61	一本松小学校						
	7月15日 15:50											
	7月15日 13:10	中区	石川町四丁目の一部 打越の一部 鷺山の一部 山手町の一部 北方町二丁目の一部 本牧町一丁目の一部 本郷町三丁目の一部 仲尾台の一部 山元町三丁目の一部 山元町五丁目の一部 麦田町一丁目の一部 小港町一丁目の一部 西竹之丸の一部	483	905	山元小学校 大鳥小学校 みなと総合高校 麦田清風荘 上台集会所						
	7月15日 17:00											
	7月15日 13:10							南区	井土ヶ谷上町の一部 庚台の一部 清水ヶ丘の一部 中里三丁目の一部 永田北一丁目の一部 永田北三丁目の一部 永田東二丁目の一部 永田南二丁目の一部 別所二丁目の一部 堀ノ内町二丁目の一部 南太田四丁目の一部 六ツ川一丁目の一部	321	650	清水ヶ丘地域ケアプラザ 永田地区センター 六ツ川一丁目コミュニティハウス 睦コミュニティハウス
	7月15日 15:50											

7月15日 13:10	港南区	笹下一丁目の一部	27	73	港南地区センター 野庭地区センター 永谷地区センター
		笹下三丁目の一部			
7月15日 16:36	港南区	日野南二丁目の一部	27	73	港南地区センター 野庭地区センター 永谷地区センター
		日野八丁目の一部			
7月15日 16:00	保土ヶ谷区	野庭町の一部	279	614	保土ヶ谷小学校 保土ヶ谷中学校 岩崎小学校 西谷地区センター
		上永谷二丁目の一部			
7月15日 16:00	保土ヶ谷区	芹が谷二丁目の一部	279	614	保土ヶ谷小学校 保土ヶ谷中学校 岩崎小学校 西谷地区センター
		新井町の一部			
7月15日 13:10	磯子区	岩崎町の一部	261	580	岡村小学校 岡村中学校 さわの里小学校 根岸小学校 浜中学校 洋光台第四小学校
		上菅田町の一部			
7月15日 16:00	磯子区	権太坂二丁目の一部	261	580	岡村小学校 岡村中学校 さわの里小学校 根岸小学校 浜中学校 洋光台第四小学校
		坂本町の一部			
7月15日 13:10	金沢区	瀬戸ヶ谷町の一部	1137	2625	朝比奈小学校 大道中学校 西柴中学校 六浦南小学校 関東学院大学ベネットホール 六浦南小学校 六浦地区センター
		西谷町の一部			
7月15日 15:50	金沢区	東川島町の一部	1137	2625	朝比奈小学校 大道中学校 西柴中学校 六浦南小学校 関東学院大学ベネットホール 六浦南小学校 六浦地区センター
		星川一丁目の一部			
7月15日 15:50	金沢区	峰岡三丁目の一部	1137	2625	朝比奈小学校 大道中学校 西柴中学校 六浦南小学校 関東学院大学ベネットホール 六浦南小学校 六浦地区センター
		朝比奈町の一部			
7月15日 15:50	金沢区	釜利谷東三丁目の一部	1137	2625	朝比奈小学校 大道中学校 西柴中学校 六浦南小学校 関東学院大学ベネットホール 六浦南小学校 六浦地区センター
		大道一丁目の一部			
7月15日 15:50	金沢区	高舟台二丁目の一部	1137	2625	朝比奈小学校 大道中学校 西柴中学校 六浦南小学校 関東学院大学ベネットホール 六浦南小学校 六浦地区センター
		大道二丁目の一部			
7月15日 15:50	金沢区	東朝比奈一丁目の一部	1137	2625	朝比奈小学校 大道中学校 西柴中学校 六浦南小学校 関東学院大学ベネットホール 六浦南小学校 六浦地区センター
		東朝比奈三丁目の一部			
7月15日 15:50	金沢区	西柴二丁目の一部	1137	2625	朝比奈小学校 大道中学校 西柴中学校 六浦南小学校 関東学院大学ベネットホール 六浦南小学校 六浦地区センター
		能見台東の一部			
7月15日 15:50	金沢区	六浦五丁目の一部	1137	2625	朝比奈小学校 大道中学校 西柴中学校 六浦南小学校 関東学院大学ベネットホール 六浦南小学校 六浦地区センター
		六浦東一丁目の一部			

			六浦東二丁目の一部 六浦南三丁目の一部 六浦南四丁目の一部 六浦南五丁目の一部				
7月15日 13:10	緑区		寺山町の一部 三保町の一部 北八朔町の一部	26	57	寺山町自治会館 三保町自治会館 山下小学校	
7月15日 15:50							
7月15日 13:10	都筑区		大榎町の一部 勝田町の一部 池辺町の一部 早瀬三丁目の一部	10	27	勝田小学校 都田小学校	
7月15日 16:05							
7月15日 13:10	戸塚区		小雀町の一部 下倉田町の一部	115	278	小雀小学校 豊田中学校	
7月15日 16:35							
7月15日 13:10	栄区		飯島町の一部 上郷町の一部 公田町の一部 小菅ヶ谷二丁目の一部 小菅ヶ谷三丁目の一部 庄戸五丁目の一部	38	103	飯島町内会館 旧野七里小学校 松田町会館・リハビリポート横浜 本郷台小学校 旧庄戸中学校	
7月15日 15:50							

種別	番号	警戒事案の名称
風水害	7	8月2日大雨（土砂災害・浸水害）・洪水警報

警報の発表及び対応状況

日時	警報発表・解除	市	全区	備考
2日2:06	早淵川（鍛冶橋）水防警報発表			
	災害対策警戒本部の設置 （港北区・青葉区・都筑区設置）	○		
2日2:44	大雨（浸水害）洪水警報発表		○	
2日4:13	大雨（土砂災害・浸水害）洪水警報発表			
2日5:00	土砂災害警戒情報（北部）発表			
2日8:15	土砂災害警戒情報（北部）解除			
2日9:22	大雨（浸水害）洪水警報解除			
2日14:47	大雨（土砂災害）警報解除			
	災害対策警戒本部の廃止	○	○	最終的な配備人員 合計 1,197 人

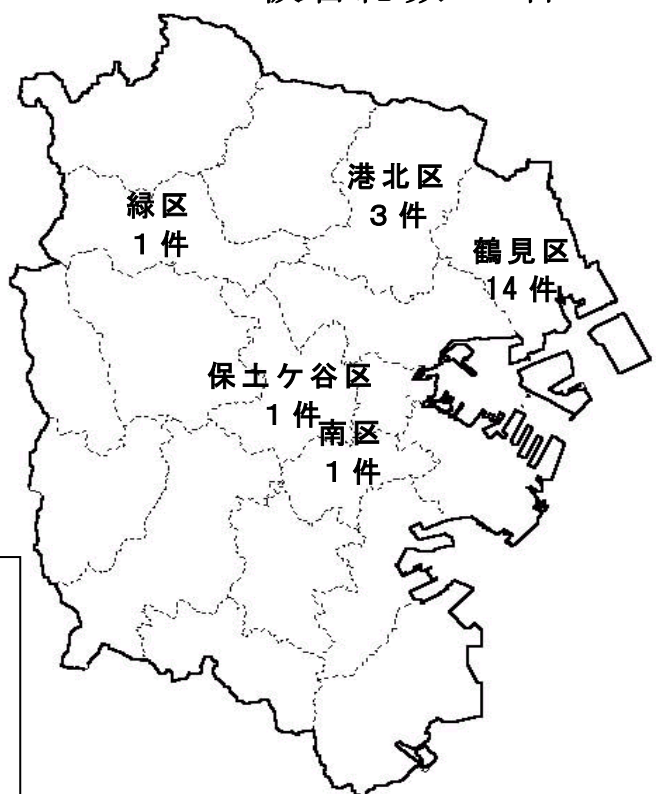
【降雨等の状況】（消防局雨量情報）

- (1) 総雨量 136.0 mm（2日 2時00分～7時00分）（鶴見区：入船消防出張所）
- (2) 最大時間雨量 83.0 mm（2日4時00分～5時00分）（鶴見区：大黒町消防出張所）

【被害状況】

被害総数 20 件

- 住家被害
 - 床下浸水 4 棟
- 非住家被害（その他）
 - 浸水 1 棟
 - その他浸水 2 棟
- その他
 - ブロック塀 1 件
 - その他（土砂流出等）12 箇所



《停電地域》

神奈川区 電気（停電）1,040 戸
 緑区 電気（停電）2,729 戸
 泉区 電気（停電）232 戸

（※停電は被害件数として計上していません）

『各区所在別被害一覧』

区名	被害分類	被害種別	町名	備考
鶴見区	住家	床下浸水	下末吉二丁目	床下 30 cm 浸水 1 棟
			下末吉四丁目	床下 25 cm 浸水 1 棟
			梶山一丁目	床下 17 cm 浸水 1 棟
			北寺尾二丁目	床下 27 cm 浸水 1 棟
	非住家 (その他)	浸水	寺谷一丁目	店舗内 5 cm 浸水
		その他浸水	下末吉五丁目	地下駐車場 1 メートル浸水
			生麦五丁目	地下室 1 cm 浸水
	その他	ブロック塀	下末吉六丁目	縦 2 メートル、横 3 メートルの石塀の崩落
		その他	下末吉六丁目	土砂 12 立米の流出
			獅子ヶ谷二丁目	道路冠水により車両 3 台浸水
			寺谷一丁目	道路冠水により車両 1 台浸水
			上末吉五丁目	道路冠水により車両 1 台浸水
			鶴見中央二丁目	道路冠水により車両 1 台浸水
北寺尾二丁目	道路冠水により原動機付自転車 1 台水没、故障			
南区	その他	その他	六ツ川二丁目	新築住宅擁壁の抜け落ち、土砂 3 立米流出、エアコン室外機 2 機埋没
保土ヶ谷区	その他	その他	今井町	道路冠水
港北区	その他	その他	錦が丘	落雷による家電製品等の破損
			新横浜三丁目	制御盤への浸水によるエレベーターの故障
			樽町四丁目	落雷による家電製品等の破損
緑区	その他	その他	三保町	落雷により防犯灯 1 基が破損したもの

『水防警報の発表状況一覧』

発表河川	基準水位観測所	発表時分			
		準備	出動	指示	解除
大熊川	大竹上橋	3:16			4:06
		6:10			7:16
砂田川	下橋	3:21			4:40
		6:21			7:01
名瀬川	栄橋	3:31			5:31
柏尾川	元町橋	3:56			5:16
宇田川	葦橋	4:01			5:11
阿久和川	ト一ヨ一橋	3:51			5:11
和泉川	四ツ谷橋	4:11			5:01
平戸永谷川	外郷橋	3:21	3:41		4:51
今井川	中野橋	3:41			4:40
鳥山川	宮原橋		3:31		4:30
矢上川	西ヶ崎橋	6:12			7:12
早淵川	鍛冶橋		2:16		3:16

『避難勧告等の発令状況一覧』

発令種別	発令日時 解除日時	対象地域		対象		避難場所	発令理由
				世帯数	人数		
避難勧告	8月2日 5:00	神奈川区	沢渡の一部	11	22	沢渡三ツ沢地域ケアプラザ	土砂災害 警戒情報の 発表
	8月2日 8:15						
	8月2日 5:00	緑区	寺山町の一部 三保町の一部 北八朔町の一部	26	57	寺山町自治会館 三保町自治会館 山下小学校	
	8月2日 8:15						
	8月2日 5:00	都筑区	大圃町の一部 勝田町の一部 池辺町の一部 早淵三丁目の一部	11	28	勝田小学校 都田小学校	
	8月2日 8:15						

種別	番号	警戒事案の名称
風水害	8	8月3日 大雨（土砂災害）警報

警報の発表及び対応状況				
日時	警報発表・解除	市	全区	備考
3日4:24	大雨（土砂災害）警報発表			
	災害対策警戒本部の設置	○	○	
3日9:15	大雨（土砂災害）警報解除			
	災害対策警戒本部の廃止	○	○	最終的な配備人員 合計1,137人

【降雨等の状況】（横浜地方気象台発表）

- (1) 総雨量 4.0 mm（3日4時00分～10時00分）
- (2) 最大時間雨量 2.0 mm（3日5時00分～6時00分）

【被害状況】



種別	番号	警戒事案の名称
風水害	9	8月10日 境川（幸延寺橋）水防警報

警報の発表及び対応状況

日時	警報発表・解除	市	全区	備考
10日 18:36	水防警報（境川幸延寺橋）発表			
	災害対策警戒本部の設置 （戸塚区・泉区・瀬谷区設置）	○		
10日 21:03	水防警報（境川幸延寺橋）解除			
	災害対策警戒本部の廃止 （戸塚区・泉区・瀬谷区廃止）	○		最終的な配備人員 合計 80人

【降雨等の状況】（横浜地方気象台発表）

- (1) 総雨量 0.0 mm（10日 18時00分～22時00分）
- (2) 最大時間雨量 0.0 mm（10日 19時00分～20時00分）

【被害状況】



『水防警報の発表状況』

発表河川	基準水位観測所	発表 時 分			
		準備	出動	指示	解除
境川	幸延寺橋		18:15		20:41

種別	番号	警戒事案の名称
風水害	10	8月18日 大雨（浸水害）洪水警報

警報の発表及び対応状況				
日時	警報発表・解除	市	全区	備考
18日 16:57	大雨（浸水害）洪水警報発表			
	災害対策警戒本部の設置	○	○	
18日 18:32	大雨（浸水害）警報解除			
	災害対策警戒本部の廃止	○	○	最終的な配備人員 合計 1,166 人

【降雨等の状況】（横浜地方気象台発表）

- (1) 総雨量 4.5 mm（18日 16時00分～19時00分）
- (2) 最大時間雨量 2.5 mm（18日 17時00分～18時00分）

【被害状況】



種別	番号	警戒事案の名称
風水害	11	8月20日 大雨（土砂災害）警報

警報の発表及び対応状況				
日時	警報発表・解除	市	全区	備考
20日 11:03	大雨（土砂災害）警報発表			
	災害対策警戒本部の設置	○	○	
20日 13:13	大雨（土砂災害）警報解除			
	災害対策警戒本部の廃止	○	○	最終的な配備人員 合計 949 人

【降雨等の状況】（横浜地方気象台発表）

- (1) 総雨量 4.0 mm（20日 10時00分～14時00分）
- (2) 最大時間雨量 4.0 mm（20日 10時00分～11時00分）

【被害状況】



『水防警報の発表状況』

発表河川	基準水位観測所	発表 時 分			
		準備	出動	指示	解除
梅田川	神明橋	11:01			11:52

種別	番号	警戒事案の名称
風水害	12	8月22日大雨（土砂災害・浸水害）・洪水・暴風警報

警報の発表及び対応状況				
日時	警報発表・解除	市	全区	備考
22日4:52	大雨（土砂災害・浸水害）、洪水、暴風警報発表			
	災害対策警戒本部の設置	○	○	
22日9:55	土砂災害警戒情報（北部・南部）発表			
22日18:00	土砂災害警戒情報（北部・南部）解除			
22日17:42	大雨（浸水害）、暴風警報解除			
22日19:51	大雨（土砂災害）、洪水警報解除			
	災害対策警戒本部の廃止	○	○	最終的な配備人員 2,050人

【降雨等の状況】（消防局雨量情報）

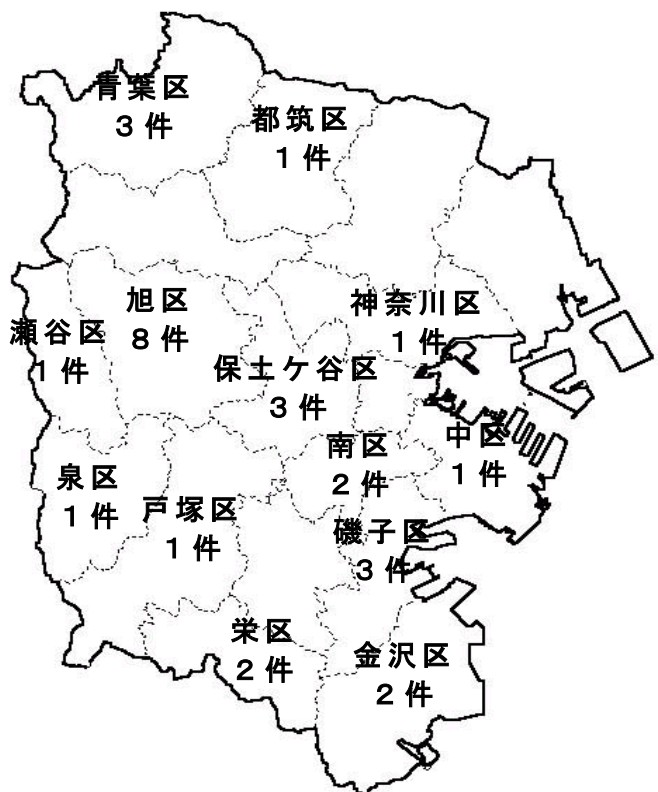
(1) 総雨量 142.5 mm (22日1時00分～12時00分) (緑区：長津田消防出張所)

(2) 最大時間雨量 51.5 mm (22日10時00分～11時00分) (緑区：長津田消防出張所)

【被害状況】

被害総数 29 件

- 人的被害
軽傷 1名
- 住家被害
床上浸水 1件
一部破損 4件
- 非住家被害（その他）
一部破損 1件
- その他
がけ崩れ 5件
その他（道路冠水等） 17箇所



『各区所在別被害一覧』

区名	被害分類	被害種別	町名	備考
神奈川区	住家	一部破損	七島町	崖から樹木が倒れ、アパートの2階屋根部分が一部破損
中区	その他	その他	日ノ出町一丁目	道路の一時的な通行障害
南区	住家	一部破損	中村町二丁目	トタン屋根の剥離
	その他	その他	通町二丁目	看板が剥がれたもの
保土ヶ谷区	その他	その他	今井町	道路冠水
			仏向町	フェンスの破損
			仏向町	土砂流出（2立米）
旭区	その他	その他	上白根町	自然崖の崩れ（200立米）
			下川井町	倒木による光ケーブル断線
			金が谷	道路冠水
			上川井町	道路冠水 3件
			川井本町	道路冠水
			本村町	倒木による車両の一部破損
磯子区	住家	一部破損	氷取沢町	崖からの落木により住宅一部破損
	その他	その他	氷取沢町	崖からの落木によりコンテナボックス破損
			田中一丁目	倒木により民家勝手口の門扉破損
金沢区	住家	一部破損	乙舳町	トタン棟6枚の剥離
	非住家(その他)	一部破損	谷津町	看板1枚の破損
青葉区	その他	がけ崩れ	荏田西二丁目	グラウンドの土が道路に流出
			市が尾町	大谷石擁壁が崩れたもの
		その他	青葉台二丁目	倒木による道路障害
都筑区	住家	床上浸水	加賀原一丁目	床上浸水1センチ 1棟
戸塚区	人的	軽傷	品濃町	女性1名が風により転倒
栄区	その他	がけ崩れ	小菅ヶ谷二丁目	民家裏手で崖が崩れたもの
		その他	公田町	倒木
泉区	その他	その他	和泉町	倒木による道路障害
瀬谷区	その他	がけ崩れ	阿久和東二丁目	高さ3.5メートル、幅7メートルの崖が崩れたもの

『水防警報の発表状況一覧』

発表河川	基準水位観測所	発 表 時 分			
		準備	出動	指示	解除
名瀬川	栄橋		8:41		19:21
今井川	中野橋	8:51	10:11		11:41
平戸永谷川	外郷橋	8:51			11:41
侍従川	六浦二号	9:46			10:36
宇田川	菰橋	8:51	9:51		17:41
梅田川	神明橋	9:01	10:21		17:01
阿久和川	ト一ヨ一橋		10:01		12:51
		13:21			15:31
いたち川	水神橋	9:01	9:41		12:21
		13:31			14:51
和泉川	四ツ谷橋	9:51	10:11		15:21
柏尾川	元町橋	9:16			12:26
砂田川	下橋	10:11			12:01
早淵川	鍛冶橋	10:16	10:36		11:46
柏尾川	鷹匠橋	9:46	10:26		16:06
舞岡川	元舞橋	10:01			11:01
境川	高鎌橋		10:41		17:08
矢上川	西ヶ崎橋		10:43		12:02
帷子川	宮崎橋	10:26			11:26
大熊川	大竹上橋	10:36	12:11		18:01
恩田川	浅山橋	10:41			12:11
鶴見川	寺家橋	10:46	11:01		14:41
早淵川	高田橋	10:46			12:11
鶴見川	落合橋	10:41	11:11		17:01
境川	境橋		10:54		18:08

『避難勧告等の発令状況一覧』

発令種別	発令時間※	対象地域		対象		避難場所	発令理由
	解除時間※			世帯数	人数		
避難準備情報 避難勧告	8:20 9:55	神奈川区	沢渡の一部	10	20	沢渡三ツ沢地域ケアプラザ	土砂災害 警戒情報の 発表等
避難勧告	18:00						
避難準備情報 避難勧告	8:20 9:55						
避難勧告	18:00						
避難準備情報 避難勧告	8:45 9:55	中区	石川町四丁目の一部 打越の一部 鷺山の一部 山手町の一部 北方町二丁目の一部 本牧町一丁目の一部 本郷町三丁目の一部 仲尾台の一部 山元町三丁目の一部 山元町五丁目の一部 麦田町一丁目の一部 小港町一丁目の一部 西竹之丸の一部	483	905	山元小学校 大鳥小学校 みなと総合高校 麦田清風荘 上台集会所	
避難勧告	18:00						
避難準備情報 避難勧告	8:15 9:55						
避難勧告	18:05						

発令種別	発令時間※	対象地域	対象		避難場所	発令理由	
	解除時間※		世帯数	人数			
避難準備情報 避難勧告	8:56 9:55	港南区	笹下一丁目の一部 笹下三丁目の一部	27	73	港南地区センター 野庭地区センター 永谷地区センター	土砂災害 警戒情報 の発表等
避難勧告	18:42		日野南二丁目の一部 日野八丁目の一部 野庭町の一部 上永谷二丁目の一部 芹が谷二丁目の一部				
避難準備情報 避難勧告	8:46 9:55		保土ヶ谷区				
避難勧告	18:00	上菅田町の一部 権太坂二丁目の一部 坂本町の一部 瀬戸ヶ谷町の一部 西谷町の一部 東川島町の一部 星川一丁目の一部 峰岡三丁目の一部					
避難準備情報 避難勧告	8:37 9:55	磯子区		岡村一丁目の一部 岡村二丁目の一部	261	580	岡村小学校 岡村中学校 さわの里小学校 根岸小学校 浜中学校 洋光台第四小学校
避難勧告	18:10		岡村三丁目の一部 岡村四丁目の一部 上中里町の一部 下町の一部 西町の一部 杉田三丁目の一部 氷取沢町の一部 峰町の一部				

発令種別	発令時間※	対象地域	対象		避難場所	発令理由	
	解除時間※		世帯数	人数			
避難準備情報 避難勧告	8:40 9:55	金沢区	朝比奈町の一部	1137	2625	朝比奈小学校 大道中学校 西柴中学校 六浦南小学校 関東学院大学ベネットホール 六浦南小学校 六浦地区センター	土砂災害 警戒情報の発表等
避難勧告	18:30		釜利谷東三丁目の一部				
			大道一丁目の一部 高舟台二丁目の一部 大道二丁目の一部 東朝比奈一丁目の一部 東朝比奈三丁目の一部 西柴二丁目の一部 能見台東の一部 六浦五丁目の一部 六浦東一丁目の一部 六浦東二丁目の一部 六浦南三丁目の一部 六浦南四丁目の一部 六浦南五丁目の一部				
避難準備情報 避難勧告	8:48 9:55	緑区	寺山町の一部	27	58	寺山町自治会館 三保町自治会館 山下小学校	
避難勧告	18:00		三保町の一部 北八朔町の一部				
避難準備情報 避難勧告	8:30 9:55	都筑区	大棚町の一部	11	28	勝田小学校 都田小学校	
避難勧告	18:00		勝田町の一部 池辺町の一部 早刈三丁目の一部				
避難準備情報 避難勧告	8:45 9:55	戸塚区	小雀町の一部	155	278	小雀小学校 豊田中学校	
避難勧告	18:10		下倉田町の一部				
避難準備情報 避難勧告	8:55 9:55	栄区	飯島町の一部	38	103	飯島町内会館 旧野七里小学校 桂公田町会館・リハビリポート横浜 本郷台小学校 旧庄戸中学校	
避難勧告	18:45		上郷町の一部 公田町の一部 小菅ヶ谷二丁目の一部 小菅ヶ谷三丁目の一部 庄戸五丁目の一部				

発令種別	発令時間※	対象地域		対象		避難場所	発令理由
	解除時間※			世帯数	人数		
避難準備情報 避難勧告	9:05 11:25	瀬谷区	橋戸三丁目の一部 上瀬谷町の一部	216	529	上瀬谷小学校 瀬谷中学校 瀬谷第二小学校	河川のい っ水の恐 れがある ため
避難勧告	17:15		瀬谷六丁目の一部 中屋敷一丁目の一部 北新の一部 本郷一丁目の一部 本郷三丁目の一部				
避難準備情報	10:00 17:00	泉区	和泉川・境川・ 阿久和川流域区 域	378	945		その他 (河川関係)
	10:20 17:15	旭区	帷子川流域区域	130	325		
	11:23 16:38	緑区	鶴見川流域区域	434	1,302		
	11:35 17:00	青葉区		1,023	2,506		
	12:15 17:00	都筑区		3,183	7,117		
	15:20 17:30	戸塚区		宇田川流域区域	185		

※発令日は全て8月22日です。

種別	番号	警戒事案の名称
風水害	13	8月23日 大雨（土砂災害）警報

警報の発表及び対応状況				
日時	警報発表・解除	市	全区	備考
23日 11:05	大雨（土砂災害）警報発表			
	災害対策警戒本部の設置	○	○	
23日 22:37	大雨（土砂災害）警報解除			
	災害対策警戒本部の廃止	○	○	最終的な配備人員 合計 1,167 人

【降雨等の状況】（横浜地方気象台発表）

- (1) 総雨量 0.0 mm（23日 10時00分～23時00分）
- (2) 最大時間雨量 0.0 mm（23日 18時00分～19時00分）

【被害状況】



種別	番号	警戒事案の名称
風水害	14	8月24日大雨（土砂災害・浸水害）・洪水警報

警報の発表及び対応状況				
日時	警報発表・解除	市	全区	備考
24日 14:05	大雨（土砂災害・浸水害）洪水警報発表			
	災害対策警戒本部の設置	○	○	
23日 16:30	大雨（土砂災害・浸水害）洪水警報解除			
	災害対策警戒本部の廃止	○	○	最終的な配備人員 合計 1,118 人

【降雨等の状況】（横浜地方気象台発表）

- (1) 総雨量 5.5 mm（24日 13時00分～18時00分）
- (2) 最大時間雨量 5.5 mm（24日 13時00分～14時00分）

【被害状況】



種別	番号	警戒事案の名称
風水害	15	9月13日 名瀬川（栄橋）他6河川水防警報

警報の発表及び対応状況				
日時	警報発表・解除	市	全区	備考
13日 9:21	水防警報（名瀬川栄橋）発表			
	災害対策警戒本部の設置 （戸塚区）			
13日 9:51	水防警報（梅田川神明橋）発表			
	災害対策警戒本部の設置 （緑区）	○		
13日 10:01	水防警報（平戸永谷川外郷橋、 阿久和川トーヨー橋、和泉川四 ツ谷橋、宇田川葦橋）発表			
	災害対策警戒本部の設置 （港南・泉・瀬谷区）			
13日 10:26	水防警報（柏尾川元町橋）発表			
13日 10:46	水防警報（柏尾川鷹匠橋）発表			
13日 10:51	水防警報（平戸永谷川外郷橋、 和泉川四ツ谷橋）解除発表			
13日 11:01	水防警報（阿久和川トーヨー 橋、宇田川葦橋解除）発表			
13日 11:15	災害対策警戒本部の廃止 （港南区）			
13日 11:16	水防警報（柏尾川元町橋） 解除発表			
13日 11:31	水防警報（梅田川神明橋） 解除発表			
13日 11:36	水防警報（柏尾川鷹匠橋） 解除発表			
13日 11:36	災害対策警戒本部の廃止 （緑・泉区）			
13日 11:41	水防警報（名瀬川栄橋） 解除発表			
13日 11:45	災害対策警戒本部の廃止 （瀬谷区）			
13日 12:00	災害対策警戒本部の廃止 （戸塚区）			
13日 12:00	災害対策警戒本部の廃止	○		最終的な配備人員 合計 115 人

【降雨等の状況】（横浜地方気象台発表）

(1) 総雨量 55.0 mm（13日4時00分～12時00分）

(2) 最大時間雨量 19.0 mm（10日9時00分～10時00分）

【被害状況】



『水防警報の発表状況』

発表河川	基準水位観測所	発表時分			
		準備	出動	指示	解除
名瀬川	栄橋	9:21	9:51		11:41
梅田川	神明橋	9:51			11:31
平戸永谷川	外郷橋	10:01			10:51
阿久和川	トーヨー橋	10:01			11:01
和泉川	四ツ谷橋	10:01			10:51
宇田川	菰橋		10:01		11:01
柏尾川	元町橋	10:26			11:16
柏尾川	鷹匠橋	10:46			11:36

種別	番号	警戒事案の名称
風水害	16	9月20日大雨（土砂災害）洪水・暴風警報

警報の発表及び対応状況				
日時	警報発表・解除	市	全区	備考
20日9:15	大雨（土砂災害）警報発表			
	災害対策警戒本部の設置	○	○	
21日2:53	大雨（土砂災害）警報解除			
	災害対策警戒本部の廃止	○	○	最終的な配備人員 1,240人

【降雨等の状況】（消防局雨量情報）

(1) 最大総雨量 127.5 mm（19日21時00分～20日21時00分）（金沢区：幸浦消防出張所）

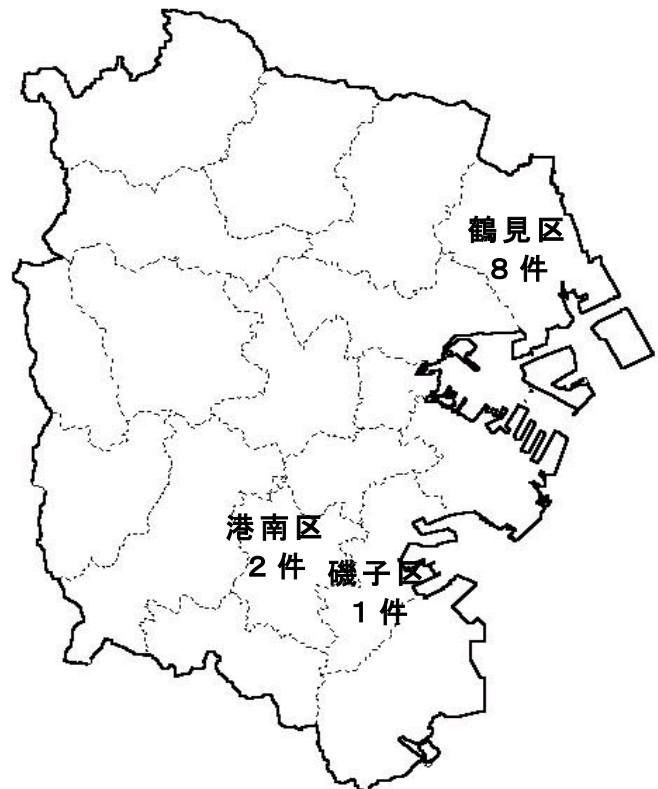
(2) 最大時間雨量 23.0 mm（20日18時00分～19時00分）（青葉区：荏田消防出張所）

【被害状況】

被害総数 11件

○その他

- がけ崩れ 4件
- ブロック塀等 2箇所
- その他（土砂流出等） 5箇所



『各区所在別被害一覧』

区名	被害分類	被害種別	町名	備考
鶴見区	その他	がけ崩れ	上末吉四丁目	モルタル擁壁の崩落
		ブロック塀	上末吉四丁目	アルミフェンス一部破損
		ブロック塀	馬場四丁目	擁壁の崩落
		その他	上末吉四丁目	土砂流出（4立米）
			馬場四丁目	住宅外壁一部損壊
			馬場四丁目	室外機、フェンス一部破損
			馬場四丁目	室外機、ロッカー、ベランダ一部破損
馬場四丁目	土砂流出			
港南区	その他	がけ崩れ	下永谷四丁目	7.2立米の土砂崩れ
			上大岡東二丁目	4立米の土砂崩れ
磯子区	その他	がけ崩れ	上町	4立米の土砂崩れ、道路障害

『水防警報の発表状況一覧』

発表河川	基準水位観測所	発表時分			
		準備	出動	指示	解除
名瀬川	栄橋	17:51	18:41		22:50
梅田川	神明橋	18:51			20:31
宇田川	葦橋	18:51			19:51

『避難勧告等の発令状況一覧』

発令種別	発令日時	対象地域	対象		避難場所	発令理由	
	解除日時		世帯数	人数			
避難準備情報	9月20日 17:00	神奈川区	沢渡の一部	10	20	沢渡三ツ沢地域ケアプラザ	気象警報 の発表
	9月20日 22:35						
	9月20日 17:00	西区	境之谷の一部 西戸部町一丁目の一部	39	61	一本松小学校	
	9月20日 22:35						
	9月20日 17:00	中区	石川町四丁目の一部 打越の一部 鷺山の一部 山手町の一部 北方町二丁目の一部 本牧町一丁目の一部 本郷町三丁目の一部 仲尾台の一部 山元町三丁目の一部 山元町五丁目の一部 麦田町一丁目の一部 小港町一丁目の一部 西竹之丸の一部	483	905	山元小学校 大鳥小学校 みなと総合高校 麦田清風荘 上台集会所	
	9月20日 22:40						
	9月20日 17:00	南区	井土ヶ谷上町の一部 庚台の一部 清水ヶ丘の一部 中里三丁目の一部 永田北一丁目の一部 永田北三丁目の一部 永田東二丁目の一部 永田南二丁目の一部 別所二丁目の一部 堀ノ内町二丁目の一部 南太田四丁目の一部 六ツ川一丁目の一部	320	649	清水ヶ丘地域ケアプラザ 永田地区センター 六ツ川一丁目コミュニティハウス 睦コミュニティハウス	
	9月20日 22:45						

発令種別	発令日時	対象地域		対象		避難場所	発令理由
	解除日時			世帯数	人数		
避難準備情報	9月20日 17:00	港南区	笹下一丁目の一部	27	73	港南地区センター 野庭地区センター 永谷地区センター	気象警報 の発表
	9月20日 22:40		笹下三丁目の一部				
				日野南二丁目の一部 日野八丁目の一部 野庭町の一部 上永谷二丁目の一部 芹が谷二丁目の一部	3		
	9月20日 17:00	保土ヶ谷区	新井町の一部	279	614	保土ヶ谷小学校 保土ヶ谷中学校 岩崎小学校 西谷地区センター	気象警報 の発表
	9月20日 22:35		岩崎町の一部 上菅田町の一部 権太坂二丁目の一部 坂本町の一部 瀬戸ヶ谷町の一部 西谷町の一部 東川島町の一部 星川一丁目の一部 峰岡三丁目の一部				
	9月20日 17:00	磯子区	岡村一丁目の一部	261	580	岡村小学校 岡村中学校 さわの里小学校 根岸小学校 浜中学校 洋光台第四小学校	
	9月20日 22:40		岡村二丁目の一部 岡村三丁目の一部 岡村四丁目の一部 上中里町の一部 下町の一部 西町の一部 杉田三丁目の一部 氷取沢町の一部 峰町の一部				

発令種別	発令日時	対象地域		対象		避難場所	発令理由					
	解除日時			世帯数	人数							
避難準備情報	9月20日 17:00	金沢区	朝比奈町の一部 釜利谷東三丁目の一部 大道一丁目の一部 高舟台二丁目の一部 大道二丁目の一部 東朝比奈一丁目の一部 東朝比奈三丁目の一部 西柴二丁目の一部 能見台東の一部 六浦五丁目の一部 六浦東一丁目の一部 六浦東二丁目の一部 六浦南三丁目の一部 六浦南四丁目の一部 六浦南五丁目の一部	1137	2625	朝比奈小学校 大道中学校 西柴中学校 六浦南小学校 関東学院大学ベネットホール 六浦南小学校 六浦地区センター	気象警報 の発表					
	9月20日 22:35											
	9月20日 17:00							緑区	寺山町の一部 三保町の一部 北八朔町の一部	27	58	寺山町自治会館 三保町自治会館 山下小学校
	9月20日 22:40											
	9月20日 17:00							都筑区	大榎町の一部 勝田町の一部 池辺町の一部 早渕三丁目の一部	11	28	勝田小学校 都田小学校
	9月20日 22:55											
	9月20日 17:00							戸塚区	小雀町の一部 下倉田町の一部	115	278	小雀小学校 豊田中学校
	9月20日 22:40											
	9月20日 17:00							栄区	飯島町の一部 上郷町の一部 公田町の一部 小菅ヶ谷二丁目の一部 小菅ヶ谷三丁目の一部 庄戸五丁目の一部	33	82	飯島町内会館 旧野七里小学校 桂公田町会館・リハビリポート横浜 本郷台小学校 旧庄戸中学校
	9月20日 22:40											

種別	番号	警戒事案の名称
風水害	17	9月22日大雨（土砂災害）暴風警報

警報の発表及び対応状況				
日時	警報発表・解除	市	全区	備考
22日8:46	大雨（土砂災害）警報発表			
	災害対策警戒本部の設置	○	○	
22日15:19	大雨（土砂災害）警報解除			
	災害対策警戒本部の廃止	○	○	最終的な配備人員 255人

【降雨等の状況】（消防局雨量情報）

(1) 最大総雨量 58.0 mm（21日16時00分～22日16時00分）（青葉区：青葉消防署）

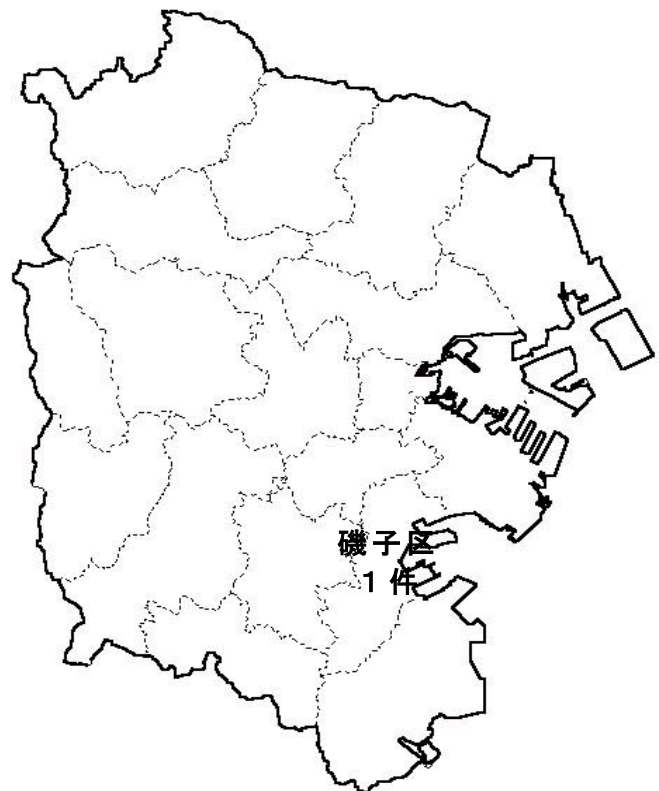
(2) 最大時間雨量 16.5 mm（22日12時00分～13時00分）（中区：山元町消防出張所、保土ヶ谷区：消防局）

【被害状況】

被害総数 1件

○その他
その他

1箇所



『各区所在別被害一覧』

区名	被害分類	被害種別	町名	備考
磯子区	その他	その他	森二丁目	枝の落下によるガードパイプ破損

『水防警報の発表状況一覧』

発表河川	基準水位観測所	発表時分			
		準備	出動	指示	解除
名瀬川	栄橋	8:41			10:41

種別	番号	警戒事案の名称
風水害	18	9月23日大雨（土砂災害）暴風警報

警報の発表及び対応状況				
日時	警報発表・解除	市	全区	備考
23日4:50	大雨（土砂災害）警報発表			
	災害対策警戒本部の設置	○	○	
23日16:29	大雨（土砂災害）警報解除			
	災害対策警戒本部の廃止	○	○	最終的な配備人員 1,179人

【降雨等の状況】（横浜地方気象台情報）

(1)最大総雨量 15.5 mm（23日0時00分～23日17時00分）

(2)最大時間雨量 4.5 mm（23日3時00分～4時00分）

【被害状況】



種別	番号	警戒事案の名称
都市災害	1	6月24日 石油コンビナート火災

警報の発表及び対応状況				
日時	警報発表・解除	市	全区	備考
24日 13:51	製油所における火災情報受信			
	災害対策警戒本部の設置	○		中区、磯子区に災害対策警戒本部を設置
24日 17:00	火災の完全鎮火、消防局等による災害防御活動が完了			
	災害対策警戒本部の廃止	○		最終的な配備人員 合計 861人

【火災の状況】

- (1) 発生場所 中区千鳥町所在、石油コンビナート（円筒浮き屋根式タンク）
- (2) 火災原因 タンク内洗浄用ノズル設置工事に際してタンク内の残油抜き取り作業の工程においてアースを取らなかった事による静電気を原因とした火災
- (3) 人的被害 なし

【被害状況】



第5 神奈川県土砂災害警戒情報発表状況及び避難勧告等発令一覧

1 土砂災害警戒情報（平成28年1月1日から12月31日）

土砂災害警戒情報は、大雨による土砂災害発生の危険度が高まったとき、市町村長が避難勧告等を発令する際の判断や住民の自主避難の参考となるよう、都道府県と気象庁が共同で発表する防災情報です。

災害種別-番号	発表日時		対象地域
風水害 - 6	7月15日	13時10分	横浜市北部 横浜市南部
風水害 - 7	8月2日	5時00分	横浜市北部
風水害 - 12	8月22日	9時55分	横浜市北部 横浜市南部

※横浜市北部 鶴見・神奈川・旭・港北・緑・青葉・都筑・泉・瀬谷の各区
 ※横浜市南部 西・中・南・港南・保土ヶ谷・磯子・金沢・栄・戸塚の各区

2 避難勧告等の発令状況

平成27年中は、風水害による避難勧告等の発令事案が5件ありました。

災害種別-番号	発表日時	警戒事案の名称	情報種別	発令区
風水害 - 6	7月15日	大雨（土砂災害・浸水害）洪水警報	避難勧告	12区
風水害 - 7	8月2日	大雨（土砂災害・浸水害）洪水警報	避難勧告	3区
風水害 - 12	8月22日	大雨（土砂災害・浸水害）洪水・暴風警報	避難準備情報	13区
			避難勧告	12区
風水害 - 16	9月20日	大雨（土砂災害）洪水・暴風警報	避難準備情報	12区

※ 各区の避難勧告等は、がけ崩れや河川の氾濫等の災害により人的被害の発生が予測される場合において、区長から住民に対して発令されます。

第6 平成28年地震の記録について

1 概要

横浜市では、初動体制の確保や効率的な災害対策を図ることを目的として、市域内42か所に地震計を設置しています。(横浜市強震計ネットワーク)

得られた地震動情報は、市民や気象庁をはじめとする防災関係機関に提供するとともに、地震動の解析・研究に活用しています。

平成28年は震度1以上の地震を54回観測しました。

【ホームページ】

<http://www.city.yokohama.lg.jp/somu/org/kikikanri/eq/>

2 地震観測記録(横浜市強震計ネットワーク観測)

横浜市強震計ネットワークで、平成28年1月1日から12月31日までの間に市域内42か所の地震計で観測した地震の記録については次の通りです。

月別の地震観測回数

	1月	2月	3月	4月	5月	6月	7月	8月	9月	10月	11月	12月	計
震度1	1 (1)	1 (0)	3 (2)	3 (1)	0 (0)	3 (1)	3 (1)	4 (1)	2 (1)	3 (0)	1 (0)	1 (0)	25 (8)
震度2	0 (2)	0 (1)	0 (2)	2 (0)	2 (4)	2 (1)	2 (1)	1 (2)	1 (0)	2 (3)	5 (1)	2 (1)	19 (18)
震度3	0 (0)	2 (1)	0 (0)	0 (0)	0 (1)	0 (0)	2 (0)	0 (0)	2 (0)	0 (0)	1 (0)	1 (0)	8 (2)
震度4	0 (0)	0 (0)	0 (0)	0 (0)	1 (2)	0 (0)	1 (0)	0 (0)	0 (1)	0 (0)	0 (0)	0 (0)	2 (3)
震度5弱	0 (0)	0 (0)	0 (0)	0 (0)	0 (0)	0 (0)	0 (0)	0 (0)	0 (0)	0 (0)	0 (0)	0 (0)	0 (0)
震度5強	0 (0)	0 (0)	0 (0)	0 (0)	0 (0)	0 (0)	0 (0)	0 (0)	0 (0)	0 (0)	0 (0)	0 (0)	0 (0)
合計	1 (3)	3 (2)	3 (4)	5 (1)	3 (6)	5 (2)	8 (2)	5 (3)	5 (2)	5 (3)	7 (1)	4 (1)	54 (31)

※ ()内は平成27年の観測記録

観測記録の詳細

	地震検知日時		市内最大震度 (最大計測震度)	参考 (気象庁観測記録)	
				震央	マグニチュード
1	1月15日	4時29分	震度1	茨城県北部	M4.3
2	2月5日	7時41分	震度3(3.4)	神奈川県東部	M4.6
3	2月7日	19時27分	震度3(2.5)	茨城県南部	M4.6
4	2月19日	10時50分	震度1(1.4)	千葉県北西部	M3.9
5	3月20日	16時01分	震度1(0.9)	埼玉県北部	M3.8
6	3月22日	14時34分	震度1	茨城県北部	M4.7
7	3月31日	11時48分	震度1(1.1)	茨城県南部	M4.3
8	4月14日	1時24分	震度1(0.9)	千葉県北西部	M3.2
9	4月14日	20時58分	震度2(1.9)	東京都23区	M3.6
10	4月15日	20時46分	震度2(1.5)	相模湾	M2.8
11	4月16日	1時25分	震度1	熊本県熊本地方	M7.1
12	4月20日	21時19分	震度1	福島県沖	M5.6
13	5月16日	21時23分	震度4(3.9)	茨城県南部	M5.6
14	5月17日	6時57分	震度2(1.5)	茨城県南部	M4.0
15	5月24日	1時43分	震度2(2.4)	千葉県北西部	M4.2
16	6月2日	7時34分	震度1(0.9)	千葉県北西部	M3.8
17	6月12日	7時29分	震度1(1.2)	千葉県北西部	M3.4
18	6月12日	7時54分	震度2(2.1)	茨城県南部	M5.0
19	6月27日	7時57分	震度1	福島県沖	M5.8
20	6月30日	22時54分	震度2(1.5)	東京都23区	M3.4
21	7月4日	22時48分	震度1	茨城県南部	M4.0
22	7月9日	6時28分	震度1(1.3)	栃木県北部	M4.3
23	7月17日	13時24分	震度4(3.5)	茨城県南部	M5.0
24	7月19日	12時57分	震度3(3.0)	千葉県東方沖	M5.2
25	7月20日	7時25分	震度3(2.9)	茨城県南部	M5.0
26	7月24日	9時51分	震度2(1.5)	千葉県北西部	M3.7
27	7月27日	23時47分	震度2(1.9)	茨城県北部	M5.3
28	7月30日	16時40分	震度1	千葉県東方沖	M4.5
29	8月3日	1時10分	震度1(1.4)	千葉県北東部	M4.2
30	8月14日	5時15分	震度1(1.4)	千葉県南東沖	M5.1
31	8月15日	16時04分	震度1(1.4)	福島県沖	M5.5
32	8月19日	21時07分	震度2(1.8)	茨城県沖	M5.4
33	8月27日	22時46分	震度1	茨城県南部	M4.1

	地震検知日時		市内最大震度 (最大計測震度)	参考 (気象庁観測記録)	
				震央	マグニチュード
34	9月7日	13時28分	震度3 (2.6)	茨城県南部	M4.9
35	9月9日	20時53分	震度1	茨城県沖	M5.2
36	9月13日	8時30分	震度2 (1.7)	千葉県北西部	M4.1
37	9月13日	19時12分	震度3 (2.4)	埼玉県南部	M4.8
38	9月17日	16時35分	震度1	千葉県東方沖	M5.0
39	10月12日	8時05分	震度1 (1.2)	房総半島南方沖	M4.5
40	10月20日	11時50分	震度2 (1.6)	千葉県北東部	M5.3
41	10月21日	14時07分	震度1	鳥取県中部	M6.6
42	10月25日	20時12分	震度1	千葉県南東沖	M4.5
43	10月26日	19時12分	震度2 (2.1)	千葉県北西部	M4.1
44	11月12日	6時43分	震度2 (1.5)	宮城県沖	M5.8
45	11月17日	1時02分	震度2 (1.9)	千葉県北西部	M4.1
46	11月21日	6時59分	震度2 (1.8)	茨城県沖	M5.3
47	11月22日	5時59分	震度3 (3.1)	福島県沖	M7.3
48	11月22日	23時04分	震度1	福島県沖	M5.7
49	11月23日	3時45分	震度2 (1.5)	房総半島南方沖	M4.6
50	11月24日	6時23分	震度2 (1.8)	福島県沖	M6.1
51	12月3日	5時16分	震度1 (1.3)	千葉県北西部	M3.7
52	12月24日	20時47分	震度2 (1.8)	千葉県北西部	M3.6
53	12月26日	4時52分	震度2 (1.8)	茨城県南部	M4.4
54	12月28日	21時38分	震度3 (2.9)	茨城県北部	M6.3

3 地震観測記録（気象庁観測）の推移

平成8年からの観測記録は次の通りです。

	震度1以上の 地震数	備 考
平成8年	23	平成8年5月からの観測数
平成9年	39	平成9年3月に伊豆半島東方沖を震源とする群発地震により観測数が増加しました。
平成10年	41	平成10年4月～5月の伊豆半島東方沖を震源とする群発地震により観測数が増加しました。
平成11年	23	
平成12年	104	平成12年6月～9月の三宅島近海を震源とする群発地震等により観測数が増加しました。
平成13年	24	
平成14年	31	
平成15年	26	平成15年は十勝沖地震や宮城県沖地震といった大きな地震が発生しました。
平成16年	38	平成16年は紀伊半島沖や東海道沖、新潟県中越地震といった大きな地震が発生しました。
平成17年	54	平成17年は千葉県北西部を震源とする地震が発生し、震度5弱を記録しました。
平成18年	31	
平成19年	34	
平成20年	38	
平成21年	29	
平成22年	21	
平成23年	178	平成23年は東北地方太平洋沖地震が発生し、震度5強を記録しました。
平成24年	60	
平成25年	51	
平成26年	38	
平成27年	31	
平成28年	54	平成28年は熊本県で震度7、鳥取県中部で震度6弱を記録する地震が発生しました。

横浜市総務局危機管理室緊急対策課

平成 29 年 6 月作成

〒231-0017 横浜市中区港町 1-1

Eメール so-kinkyu@city.yokohama.jp

電話番号 045(671)2029

FAX番号 045(641)1677

ウェブサイト

<http://www.city.yokohama.lg.jp/somu/org/kikikanri/saigai/>

