

横浜国際港都建設計画地域冷暖房施設の変更（横浜市決定）

国際港都建設計画みなとみらい21中央地区地域冷暖房施設を次のように変更する。

1 地域冷暖房施設の名称

みなとみらい21中央地区地域冷暖房施設

2 管路

| 名称 | 位置 | | 備考 |
|-------------------|-------------|-------------|--------|
| | 起点 | 終点 | |
| みなとみらい21 1号幹線 | 中区桜木町 | 西区みなとみらい五丁目 | 約120ha |
| みなとみらい21 2号幹線 | 西区みなとみらい四丁目 | 西区みなとみらい四丁目 | |
| みなとみらい21 3号幹線 | 西区みなとみらい三丁目 | 西区みなとみらい三丁目 | |
| みなとみらい21 4号幹線 | 西区みなとみらい三丁目 | 西区みなとみらい三丁目 | |
| みなとみらい21 5号幹線 | 中区桜木町 | 西区みなとみらい二丁目 | |
| みなとみらい21 6号幹線 | 中区桜木町 | 中区桜木町 | |
| みなとみらい21 7号幹線 | 中区桜木町 | 中区桜木町 | |
| みなとみらい21 8号幹線 | 西区みなとみらい二丁目 | 西区みなとみらい四丁目 | |
| みなとみらい21 9号幹線 | 西区みなとみらい四丁目 | 西区みなとみらい四丁目 | |
| みなとみらい21 10号幹線 | 西区みなとみらい四丁目 | 西区みなとみらい四丁目 | |
| みなとみらい21 11号幹線 | 西区みなとみらい四丁目 | 西区みなとみらい五丁目 | |
| みなとみらい21 12号幹線 | 西区みなとみらい四丁目 | 西区みなとみらい五丁目 | |
| みなとみらい21 13号幹線 | 西区みなとみらい四丁目 | 西区みなとみらい四丁目 | |
| みなとみらい21 14号幹線 | 西区みなとみらい二丁目 | 西区みなとみらい三丁目 | |

| | | |
|-------------------|-------------|-------------|
| みなとみらい21 15号幹線 | 西区みなとみらい五丁目 | 西区みなとみらい五丁目 |
| みなとみらい21 16号幹線 | 西区みなとみらい四丁目 | 西区みなとみらい三丁目 |
| みなとみらい21 17号幹線 | 西区みなとみらい五丁目 | 西区高島一丁目 |
| みなとみらい21 18号幹線 | 西区みなとみらい五丁目 | 西区高島一丁目 |
| みなとみらい21 19号幹線 | 西区みなとみらい五丁目 | 西区みなとみらい五丁目 |
| みなとみらい21 20号幹線 | 西区みなとみらい六丁目 | 西区みなとみらい六丁目 |
| みなとみらい21 21号幹線 | 西区みなとみらい六丁目 | 西区みなとみらい六丁目 |
| みなとみらい21 22号幹線 | 西区みなとみらい五丁目 | 西区みなとみらい六丁目 |

「区域は、計画図表示のとおり」

3 その他施設

| 名称 | 位置 | 備考 |
|------------------------|------------------------|--|
| みなとみらい21 中央地区第1プラント | 中区桜木町及び 西区みなとみらい三丁目 | 約3,960㎡ |
| みなとみらい21 中央地区第2プラント | 西区みなとみらい二丁目 | 約7,550㎡ |
| みなとみらい21 中央地区第3プラント | 西区みなとみらい五丁目 | 約5,160㎡ |
| | 立体的な範囲 | 西区みなとみらい五丁目において、立体的範囲を定める。(面積約5,160㎡を対象) |

「区域及び立体的な範囲は、計画図表示のとおり」

理由

みなとみらい21中央地区における街区開発の進捗に伴う熱需要の増加に対応するため、管路の追加・変更及びその他施設の追加を行います。また、その他施設として追加するみなとみらい21中央地区第3プラントについて、あわせて立体的な範囲を定めます。

なお、事務処理の合理化、円滑化を図るため、表記の簡素化を行います。

新旧対照表

(新)

2 管路

| 名称 | 位置 | | 備考 供給区域 |
|-------------------|-------------|-------------|------------|
| | 起点 | 終点 | |
| みなとみらい21 1号幹線 | 中区桜木町 | 西区みなとみらい五丁目 | 約 120ha |
| みなとみらい21 2号幹線 | 西区みなとみらい四丁目 | 西区みなとみらい四丁目 | |
| みなとみらい21 3号幹線 | 西区みなとみらい三丁目 | 西区みなとみらい三丁目 | |
| みなとみらい21 4号幹線 | 西区みなとみらい三丁目 | 西区みなとみらい三丁目 | |
| みなとみらい21 5号幹線 | 中区桜木町 | 西区みなとみらい二丁目 | |
| みなとみらい21 6号幹線 | 中区桜木町 | 中区桜木町 | |
| みなとみらい21 7号幹線 | 中区桜木町 | 中区桜木町 | |
| みなとみらい21 8号幹線 | 西区みなとみらい二丁目 | 西区みなとみらい四丁目 | |
| みなとみらい21 9号幹線 | 西区みなとみらい四丁目 | 西区みなとみらい四丁目 | |
| みなとみらい21 10号幹線 | 西区みなとみらい四丁目 | 西区みなとみらい四丁目 | |
| みなとみらい21 11号幹線 | 西区みなとみらい四丁目 | 西区みなとみらい五丁目 | |
| みなとみらい21 12号幹線 | 西区みなとみらい四丁目 | 西区みなとみらい五丁目 | |
| みなとみらい21 13号幹線 | 西区みなとみらい四丁目 | 西区みなとみらい四丁目 | |
| みなとみらい21 14号幹線 | 西区みなとみらい二丁目 | 西区みなとみらい三丁目 | |
| みなとみらい21 15号幹線 | 西区みなとみらい五丁目 | 西区みなとみらい五丁目 | |
| みなとみらい21 16号幹線 | 西区みなとみらい四丁目 | 西区みなとみらい三丁目 | |

(旧)

2 管路

| 名称 | 位置 | | 区域 | | 備考 供給区域 |
|-------------------|--------------------|--------------------|---------------------|----------|------------|
| | 起点 | 終点 | 管径 | 延長 | |
| みなとみらい21 1号幹線 | 横浜市中区 桜木町 | 横浜市西区 みなとみらい四丁目 | 0.1 ～ 1.2m | 約 1,040m | 約 110ha |
| みなとみらい21 2号幹線 | 横浜市西区 みなとみらい四丁目 | 横浜市西区 みなとみらい四丁目 | 0.065 ～ 0.35m | 約 270m | |
| みなとみらい21 3号幹線 | 横浜市西区 みなとみらい三丁目 | 横浜市西区 みなとみらい三丁目 | 0.05 ～ 0.4m | 約 200m | |
| みなとみらい21 4号幹線 | 横浜市西区 みなとみらい三丁目 | 横浜市西区 みなとみらい三丁目 | 0.05 ～ 0.65m | 約 580m | |
| みなとみらい21 5号幹線 | 横浜市中区 桜木町 | 横浜市西区 みなとみらい二丁目 | 0.065 ～ 0.3m | 約 180m | |
| みなとみらい21 6号幹線 | 横浜市中区 桜木町 | 横浜市中区 桜木町 | 0.05 ～ 0.2m | 約 120m | |
| みなとみらい21 7号幹線 | 横浜市中区 桜木町 | 横浜市中区 桜木町 | 0.065 ～ 0.45m | 約 470m | |
| みなとみらい21 8号幹線 | 横浜市西区 みなとみらい二丁目 | 横浜市西区 みなとみらい四丁目 | 0.04 ～ 1.5m | 約 890m | |
| みなとみらい21 9号幹線 | 横浜市西区 みなとみらい四丁目 | 横浜市西区 高島一丁目 | 0.04 ～ 0.4m | 約 180m | |
| みなとみらい21 10号幹線 | 横浜市西区 みなとみらい四丁目 | 横浜市西区 みなとみらい四丁目 | 0.065 ～ 0.9m | 約 360m | |
| みなとみらい21 11号幹線 | 横浜市西区 みなとみらい四丁目 | 横浜市西区 高島一丁目 | 0.04 ～ 1.1m | 約 290m | |
| みなとみらい21 12号幹線 | 横浜市西区 みなとみらい四丁目 | 横浜市西区 みなとみらい五丁目 | 0.04 ～ 0.4m | 約 240m | |
| みなとみらい21 13号幹線 | 横浜市西区 みなとみらい四丁目 | 横浜市西区 みなとみらい四丁目 | 0.04 ～ 0.5m | 約 100m | |
| みなとみらい21 14号幹線 | 横浜市西区 みなとみらい二丁目 | 横浜市西区 みなとみらい三丁目 | 0.04 ～ 0.75m | 約 110m | |
| みなとみらい21 15号幹線 | 横浜市西区 高島一丁目 | 横浜市西区 みなとみらい五丁目 | 0.04 ～ 1.5m | 約 290m | |
| みなとみらい21 16号幹線 | 横浜市西区 みなとみらい四丁目 | 横浜市西区 みなとみらい三丁目 | 0.04 ～ 0.4m | 約 20m | |

新旧対照表

(新)

| | | |
|-------------------|-------------|-------------|
| みなとみらい21 17号幹線 | 西区みなとみらい五丁目 | 西区高島一丁目 |
| みなとみらい21 18号幹線 | 西区みなとみらい五丁目 | 西区高島一丁目 |
| みなとみらい21 19号幹線 | 西区みなとみらい五丁目 | 西区みなとみらい五丁目 |
| みなとみらい21 20号幹線 | 西区みなとみらい六丁目 | 西区みなとみらい六丁目 |
| みなとみらい21 21号幹線 | 西区みなとみらい六丁目 | 西区みなとみらい六丁目 |
| みなとみらい21 22号幹線 | 西区みなとみらい五丁目 | 西区みなとみらい六丁目 |

「区域は、計画図表示のとおり」

3 その他施設

| 名称 | 位置 | 備考 |
|------------------------|------------------------|--|
| みなとみらい21 中央地区第1プラント | 中区桜木町及び 西区みなとみらい三丁目 | 約 3,960 m ² |
| みなとみらい21 中央地区第2プラント | 西区みなとみらい二丁目 | 約 7,550 m ² |
| みなとみらい21 中央地区第3プラント | 西区みなとみらい五丁目 | 約 5,160 m ² |
| | 立体的な範囲 | 西区みなとみらい五丁目において、立体的範囲を定める。(面積約 5,160 m ² を対象) |

「区域及び立体的な範囲は、計画図表示のとおり」

(旧)

| | | | | |
|-------------------|----------------|----------------|--------------------|--------|
| みなとみらい21 17号幹線 | 横浜市西区 高島一丁目 | 横浜市西区 緑町 | 0.05 ～ 1.5m | 約 410m |
| みなとみらい21 18号幹線 | 横浜市西区 高島一丁目 | 横浜市西区 高島一丁目 | 0.05 ～ 0.85m | 約 390m |

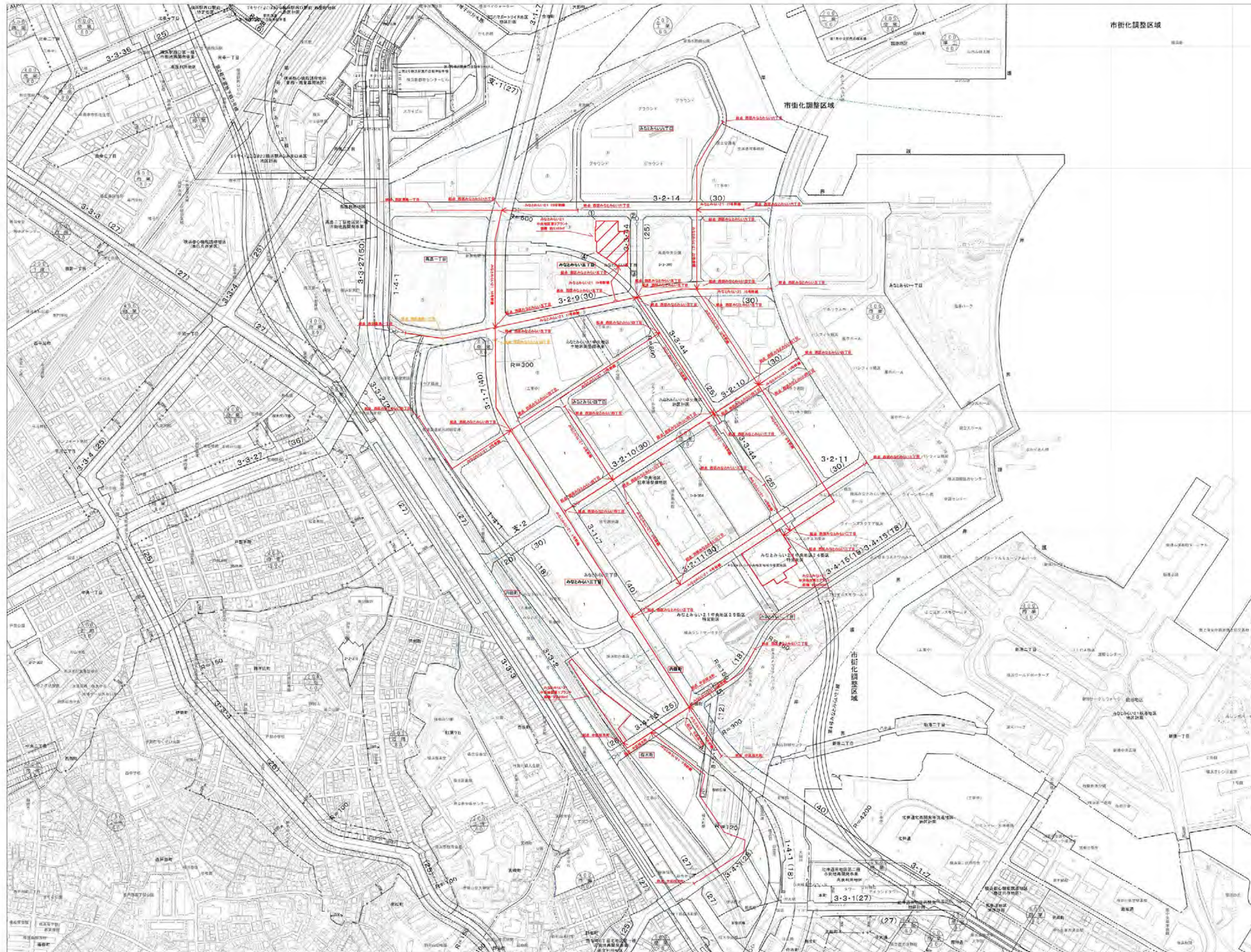
「幹線管路の区域は、計画図表示のとおり」

3 その他施設

| 名称 | 位置 | 面積 | 備考 |
|------------------------|---------------------------|------------------------|--|
| みなとみらい21 中央地区第1プラント | 横浜市中区桜木町及び 西区みなとみらい三丁目 | 約 3,960 m ² | ボイラー能力 最大 約 80 Gcal/h 冷凍能力 最大 約 100 Gcal/h |
| みなとみらい21 中央地区第2プラント | 横浜市西区 みなとみらい二丁目 | 約 7,550 m ² | ボイラー能力 最大 約 130 Gcal/h 冷凍能力 最大 約 150 Gcal/h |

「区域は、計画図表示のとおり」

議第1390号 横浜国際港都建設計画地域冷暖房施設の変更
 みなとみらい2 1中央地区地域冷暖房施設



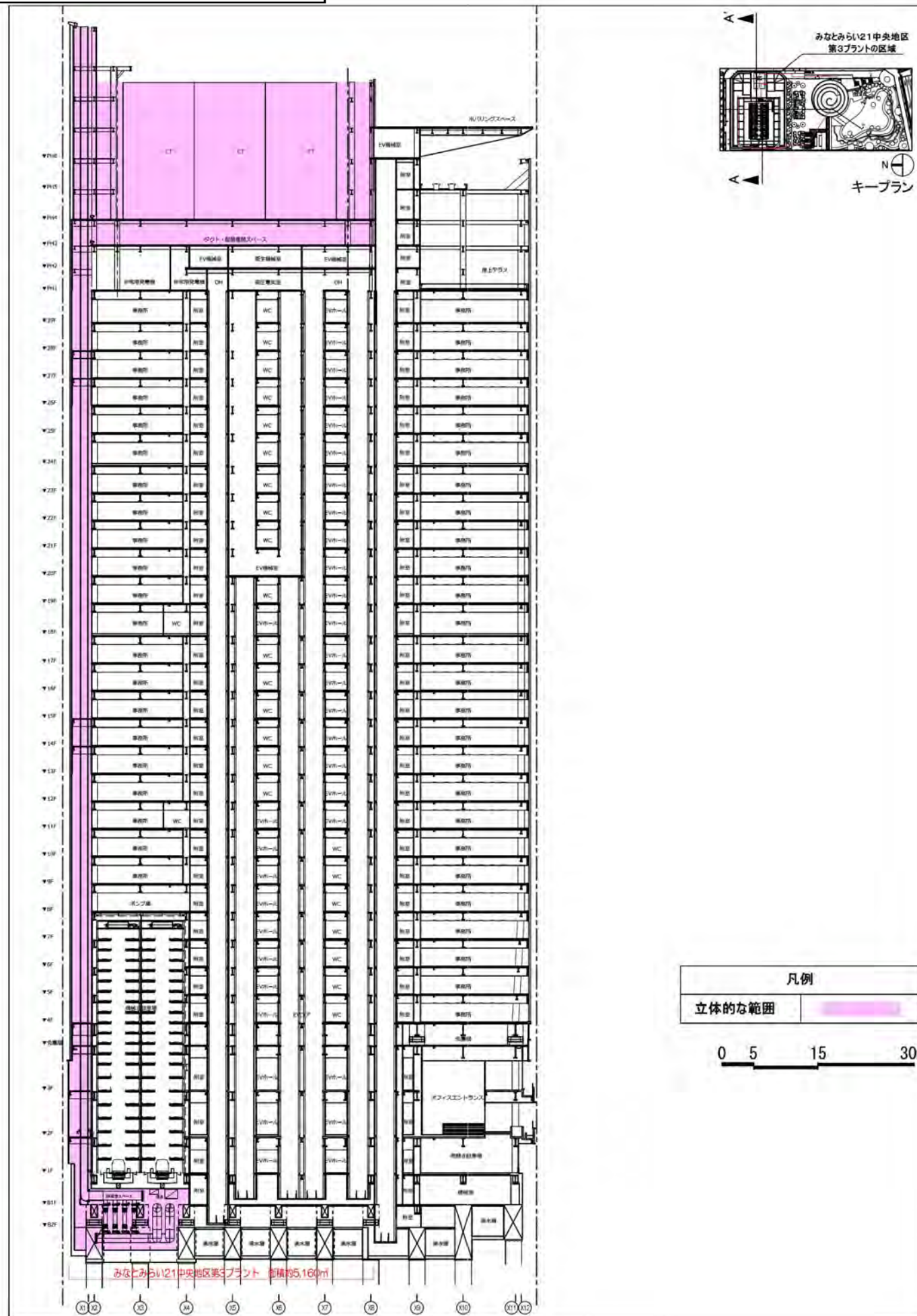
| | |
|---|-----|
| — | 都県界 |
| — | 市界 |
| — | 区界 |
| — | 町界 |

| 凡例 | | |
|-----|------|----|
| 番号間 | 境界 | 備考 |
| ①-② | 現地境界 | |
| ②-③ | 現地境界 | |
| ③-④ | 現地境界 | |
| ④-① | 現地境界 | |

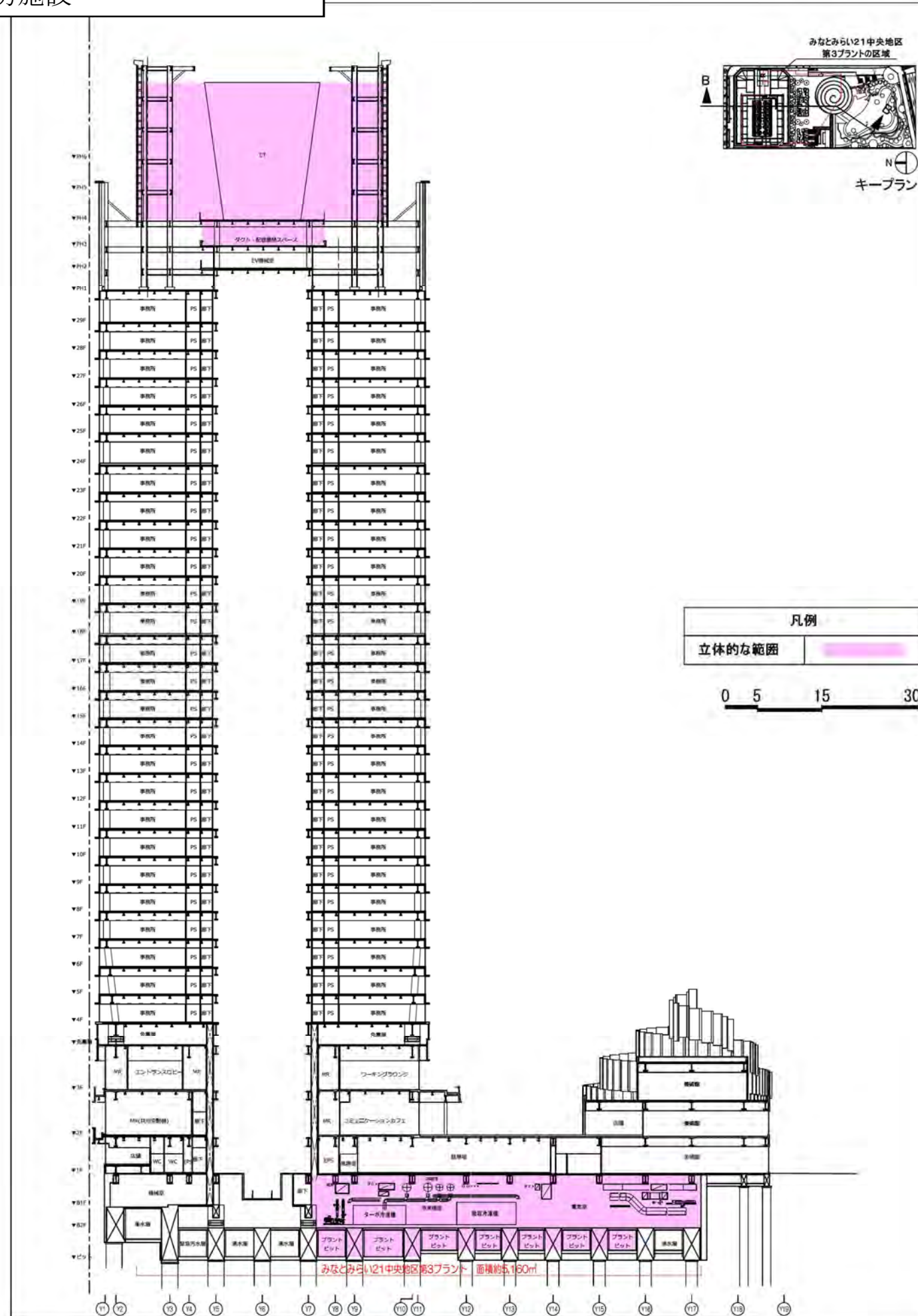
| 凡例 | |
|----|-----|
| — | 変更後 |
| — | 変更前 |

| 凡例 | |
|----|-------------------|
| ▨ | 立体的な範囲をあらわして定める区域 |

第168回横浜市都市計画審議会資料
 (本図面は法定図面の計画図を基に作成しております。)

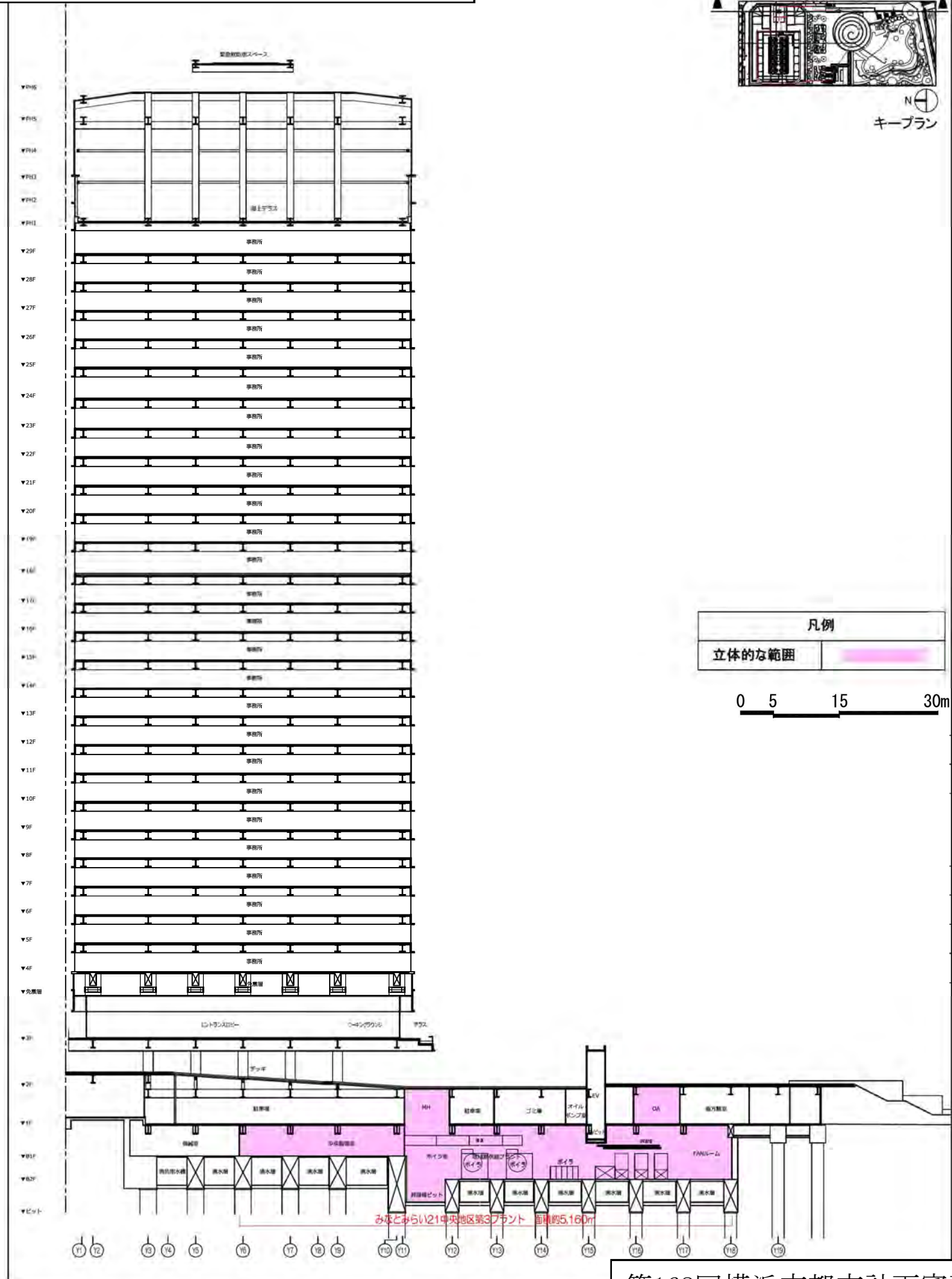


議第1390号 横浜国際港都建設計画地域冷暖房施設の変更
 みなとみらい2 1 中央地区地域冷暖房施設



第168回横浜市都市計画審議会資料
 (本図面は法定図面の計画図を基に作成しております。)

議第1390号 横浜国際港都建設計画地域冷暖房施設の変更
 みなとみらい2 1中央地区地域冷暖房施設



第168回横浜市都市計画審議会資料
 (本図面は法定図面の計画図を基に作成しております。)