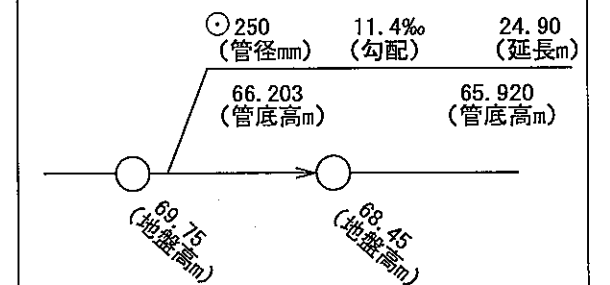


凡例

	合流管
	分流污水管
	分流雨水管
	接続柵
	街渠雨水柵
	宅地浸透柵
	街渠浸透柵

下水道施設データ



出図年月日：平成18年11月24日

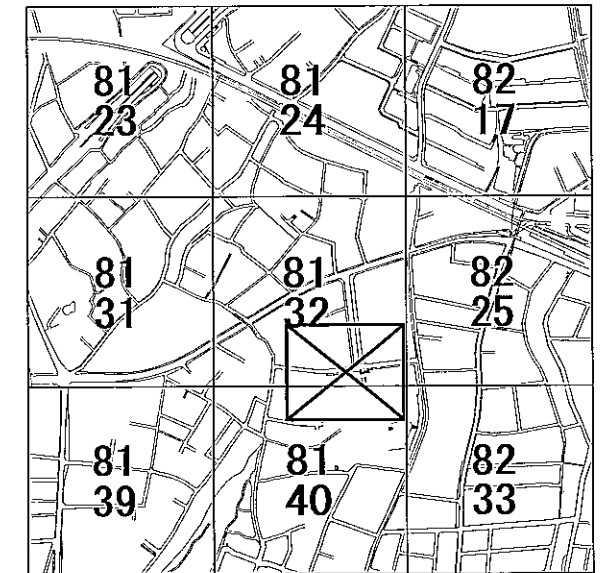
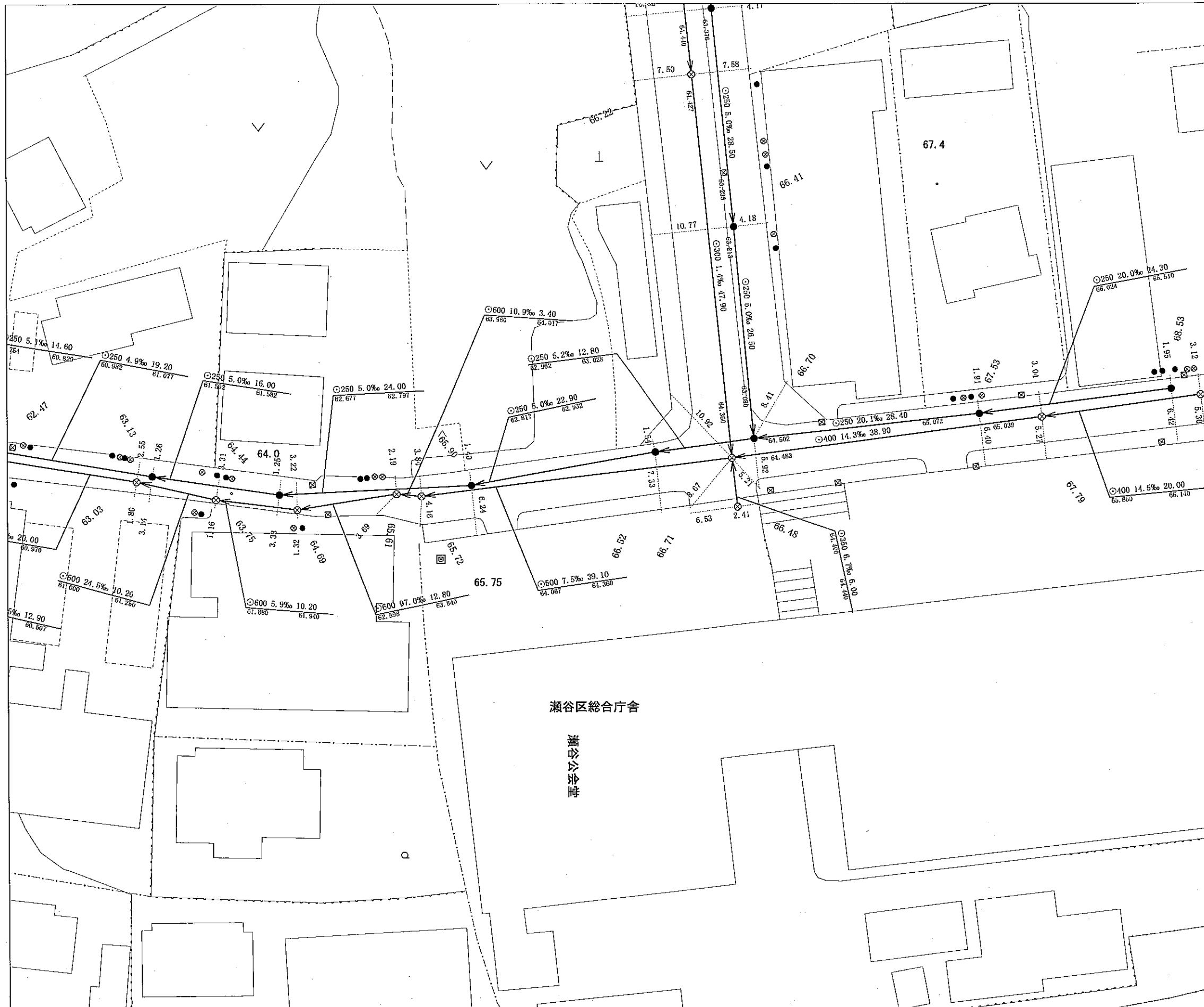
出図時刻：12時40分

横浜市環境創造局

横浜市まちづくり調整局  
都市計画基本図データにより作成

縮尺1:500

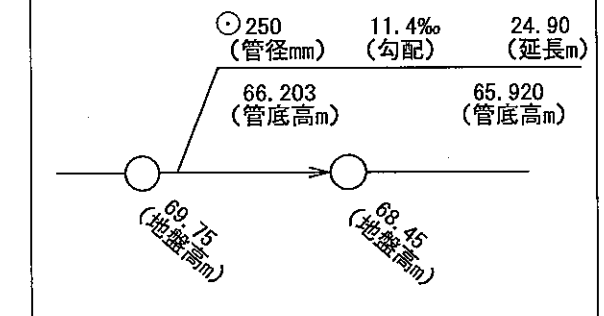
公共下水道台帳平面図は、できる限り最新で正確な下水道情報の提供に努めておりますが、経年変化などにより現地の状況と整合しない場合があります。従って、本図面を設計・工事等に利用される場合は、下水道管の状況を現地で確認されるようお願いします。



凡例

	合流管
	分流污水管
	分流雨水管
	接続樹
	街渠雨水樹
	宅地浸透樹
	街渠浸透樹

下水道施設データ



出図年月日：平成18年11月24日

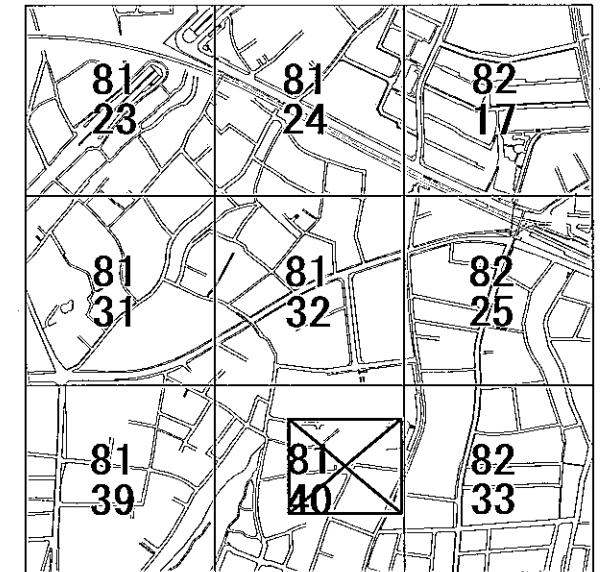
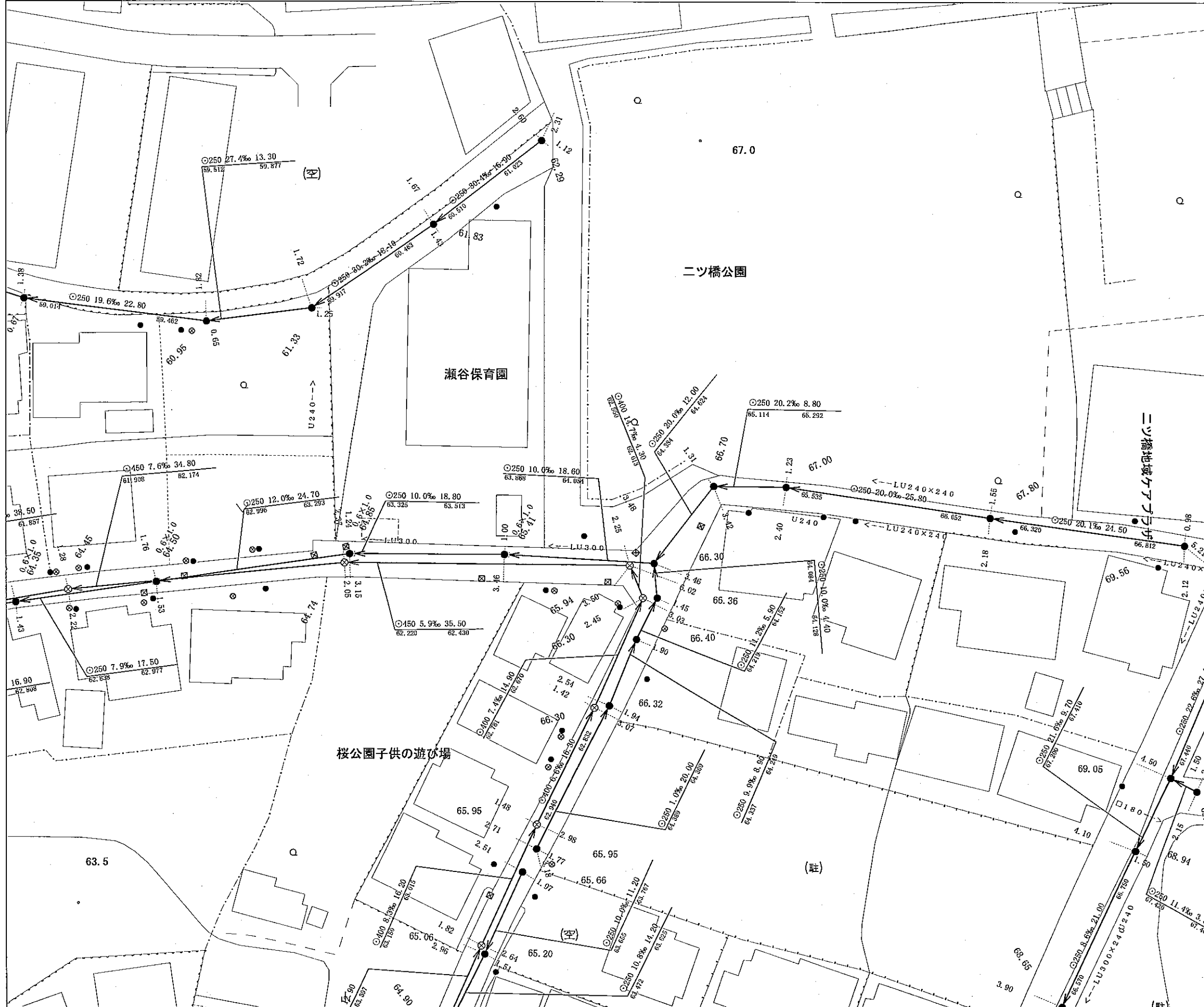
出図時刻：12時39分

横浜市環境創造局

横浜市まちづくり調整局  
都市計画基本図データにより作成

縮尺1:500

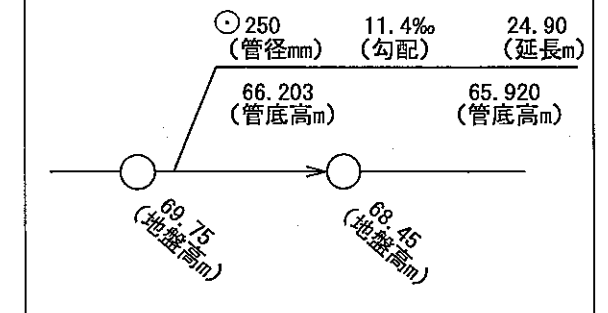
公共下水道台帳平面図は、できる限り最新で正確な下水道情報の提供に努めておりますが、経年変化などにより現地の状況と整合しない場合があります。従って、本図面を設計・工事等に利用される場合は、下水道管の状況を現地で確認されるようお願いします。



凡例

	合流管
	分流污水管
	分流雨水管
	接続柵
	街渠雨水柵
	宅地浸透柵
	街渠浸透柵

下水道施設データ



出図年月日：平成18年11月24日

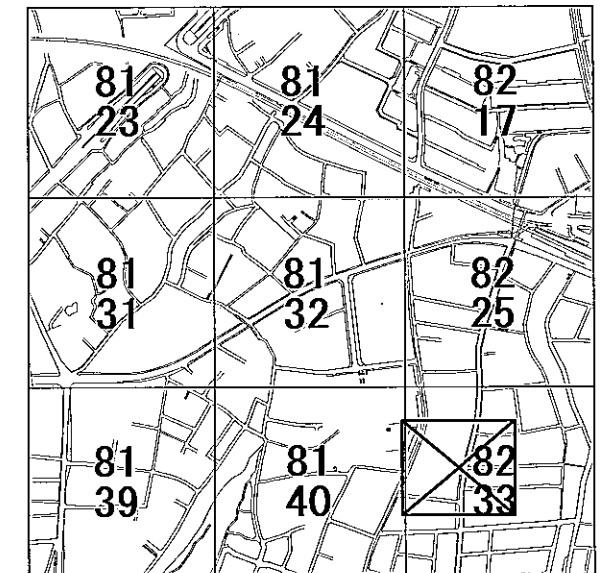
出図時刻：12時40分

横浜市環境創造局

横浜市まちづくり調整局  
都市計画基本図データにより作成

縮尺1:500

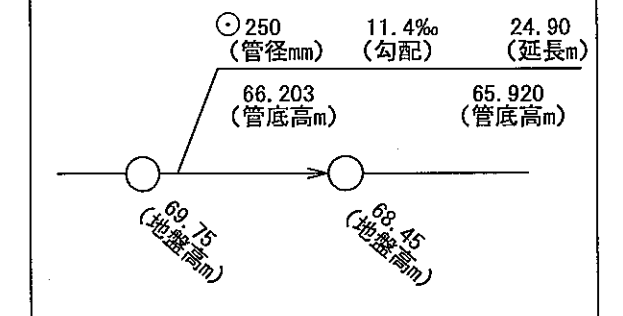
公共下水道台帳平面図は、できる限り最新で正確な下水道情報の提供に努めておりますが、経年変化などにより現地の状況と整合しない場合があります。従って、本図面を設計・工事等に利用される場合は、下水道管の状況を現地で確認されるようお願いします。



凡例

	合流管
	分流污水管
	分流雨水管
	接続柵
	街渠雨水柵
	宅地浸透柵
	街渠浸透柵

下水道施設データ



出図年月日：平成18年11月24日

出図時刻：12時41分

横浜市環境創造局

横浜市まちづくり調整局  
都市計画基本図データにより作成

縮尺1:500

公共下水道台帳平面図は、できる限り最新で正確な下水道情報の提供に努めておりますが、経年変化などにより現地の状況と整合しない場合があります。従って、本図面を設計・工事等に利用される場合は、下水道管の状況を現地で確認されるようお願いします。