

道路占用入札を実施します

～ 道路区域の利用希望者を募集します ～

道路用地の有効活用を図るため、横浜市道路占用入札制度運用要綱に基づき、栄区ほか3区の道路の土地利用（自動車駐車場）について、希望者を募集します。

1 スケジュール

(1) 募集要項（入札占用指針）の公示	令和2年10月21日（水）
(2) 入札占用計画の提出期限	令和2年11月20日（金）17時
(3) 募集要項（入札占用指針）質問書の提出期限	令和2年12月17日（木）17時
(4) 入札	令和2年12月24日（木）
(5) 道路占用開始予定日	令和3年2月1日（月）※2(1) 令和3年4月1日（木）※2(2)～(5)

2 占用入札の概要

※別添図面参照

	所在地	占用面積	募集用途	認定の有効期間	占用料の最低額 (1㎡/年)【注】
(1)	栄区長沼町723-5地先	495.88㎡	自動車駐車場	令和22年3月31日まで	765円
(2)	栄区長沼町334地先	291.90㎡	自動車駐車場	令和23年3月31日まで	659円
(3)	旭区さちが丘136番1地先	149.50㎡	自動車駐車場	令和23年3月31日まで	583円
(4)	磯子区森一丁目2049番地先	328.90㎡	自動車駐車場	令和23年3月31日まで	1,603円
(5)	南区二葉町一丁目1番地先	2477.32㎡	自動車駐車場	令和23年3月31日まで	1,612円

【注】 占用料の最低額については、横浜市道路占用料条例に基づき、次のとおり定められています。

(自動車駐車場) : A (近傍類似地の固定資産税評価額) × 0.009

「道路法施行令第7条第1項第9号に掲げる施設 その他のもの」

3 募集要項（入札占用指針）

本件の詳細については、ホームページで募集要項（入札占用指針）をご確認ください。

(URL) https://www.city.yokohama.lg.jp/kurashi/machizukuri-kankyo/doro/kanri_senyosho/shisankatsuyo/0628senyoshishin.html

お問合せ先
道路局管理課長 山本 哲郎 Tel 045-671-3525

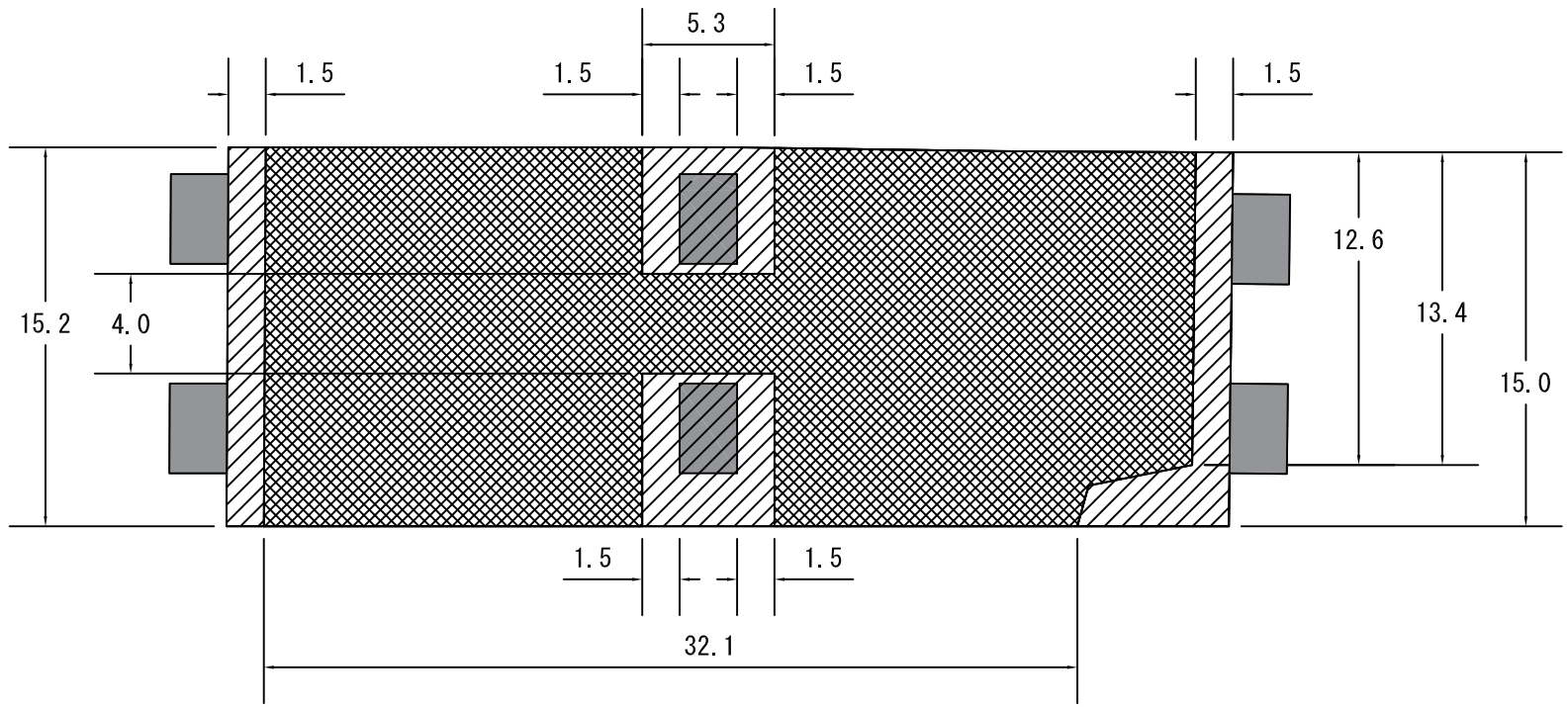




栄区区民生活マップGIS版



栄区区民生活マップGIS版

Copyright(C) City of Yokohama. All rights reserved.



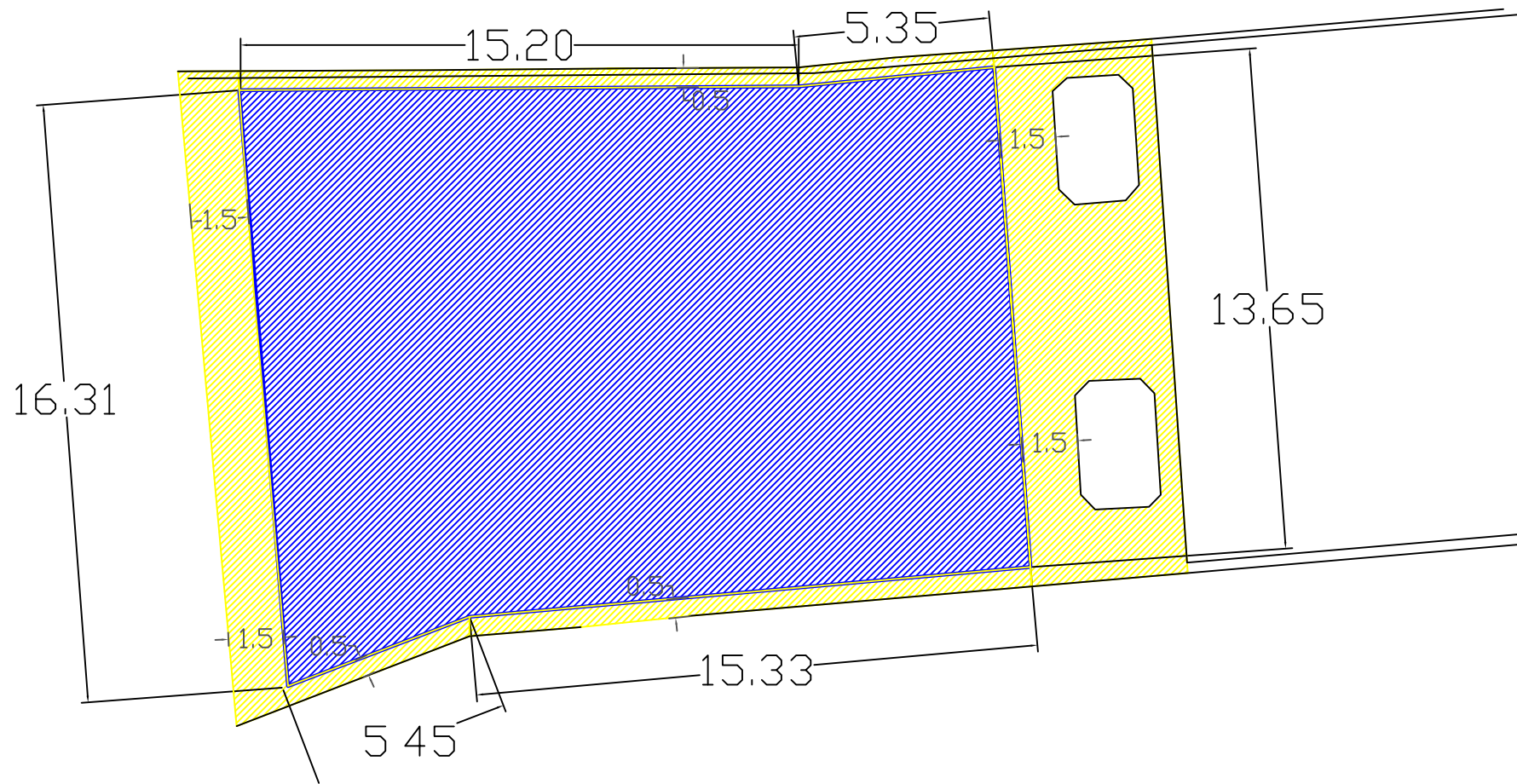
 占用範囲 495.88m²
 管理範囲 (占用範囲外)

所在地	横浜市栄区長沼町723-5地先
図面名	平面図
横浜市道路局	



栄区区民生活マップGIS版





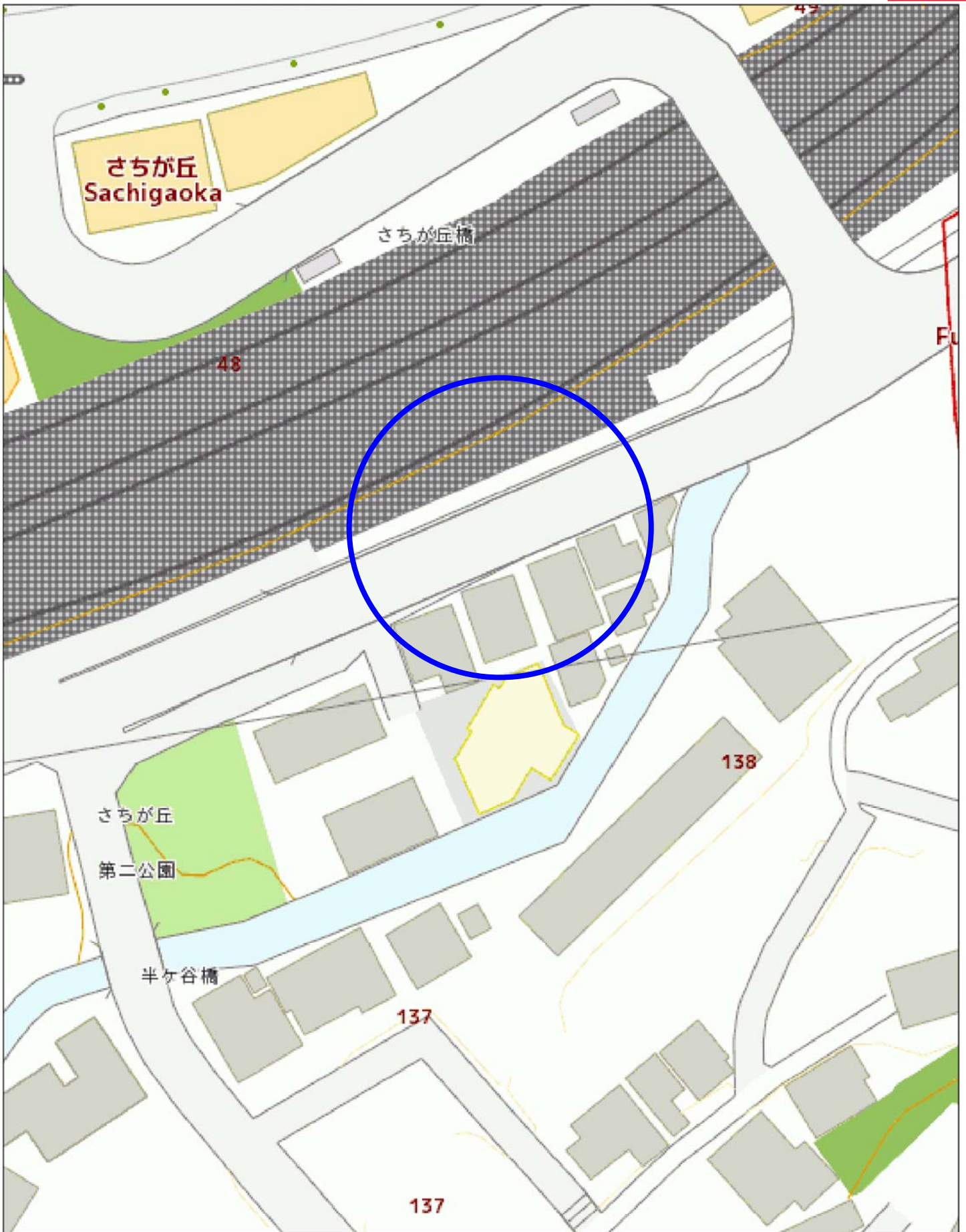
: 占用範囲 291.90m²
 : 管理範囲 (占用範囲外)

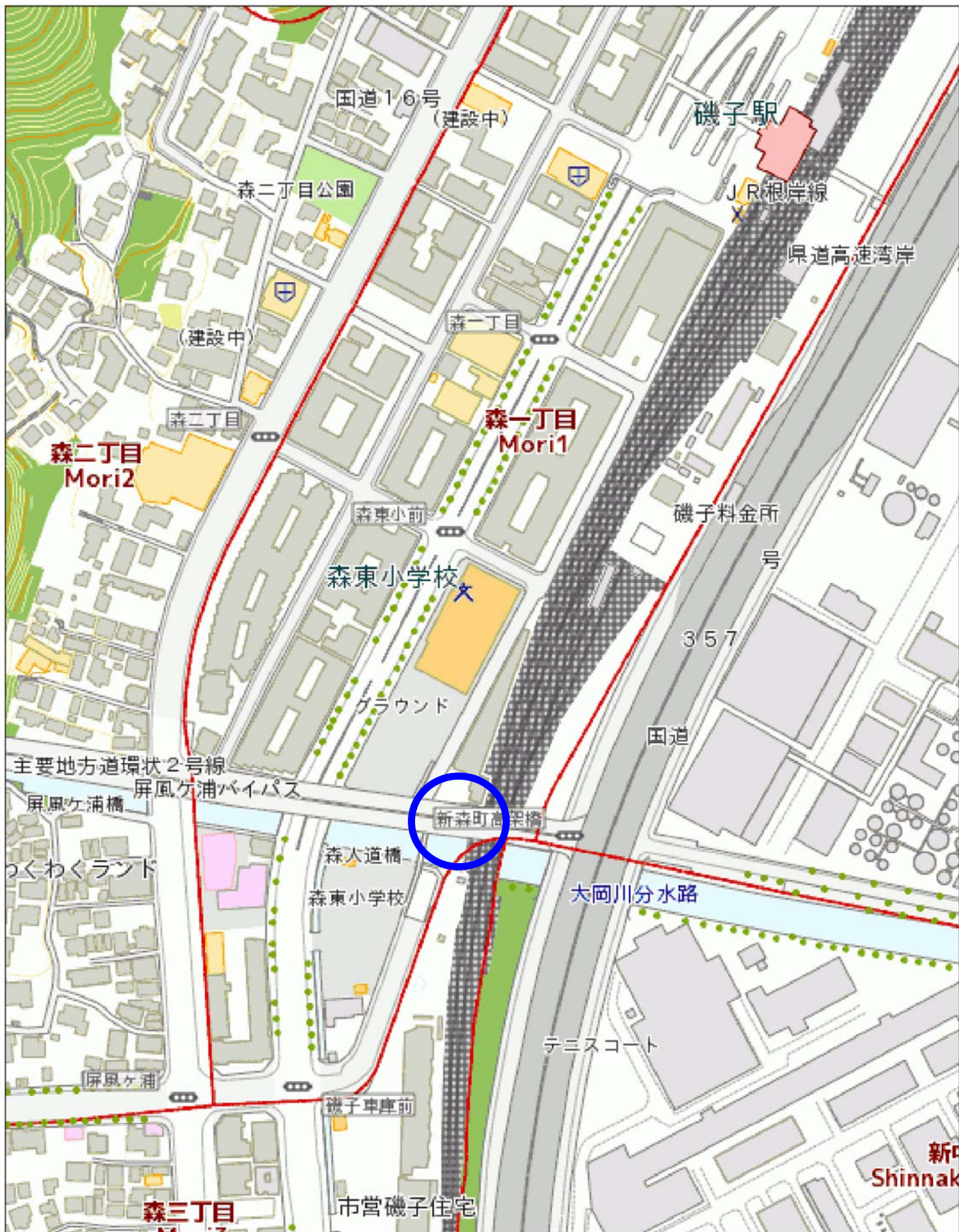
所在地	横浜市栄区長沼町334地先
図面名	平面図
横浜市道路局	



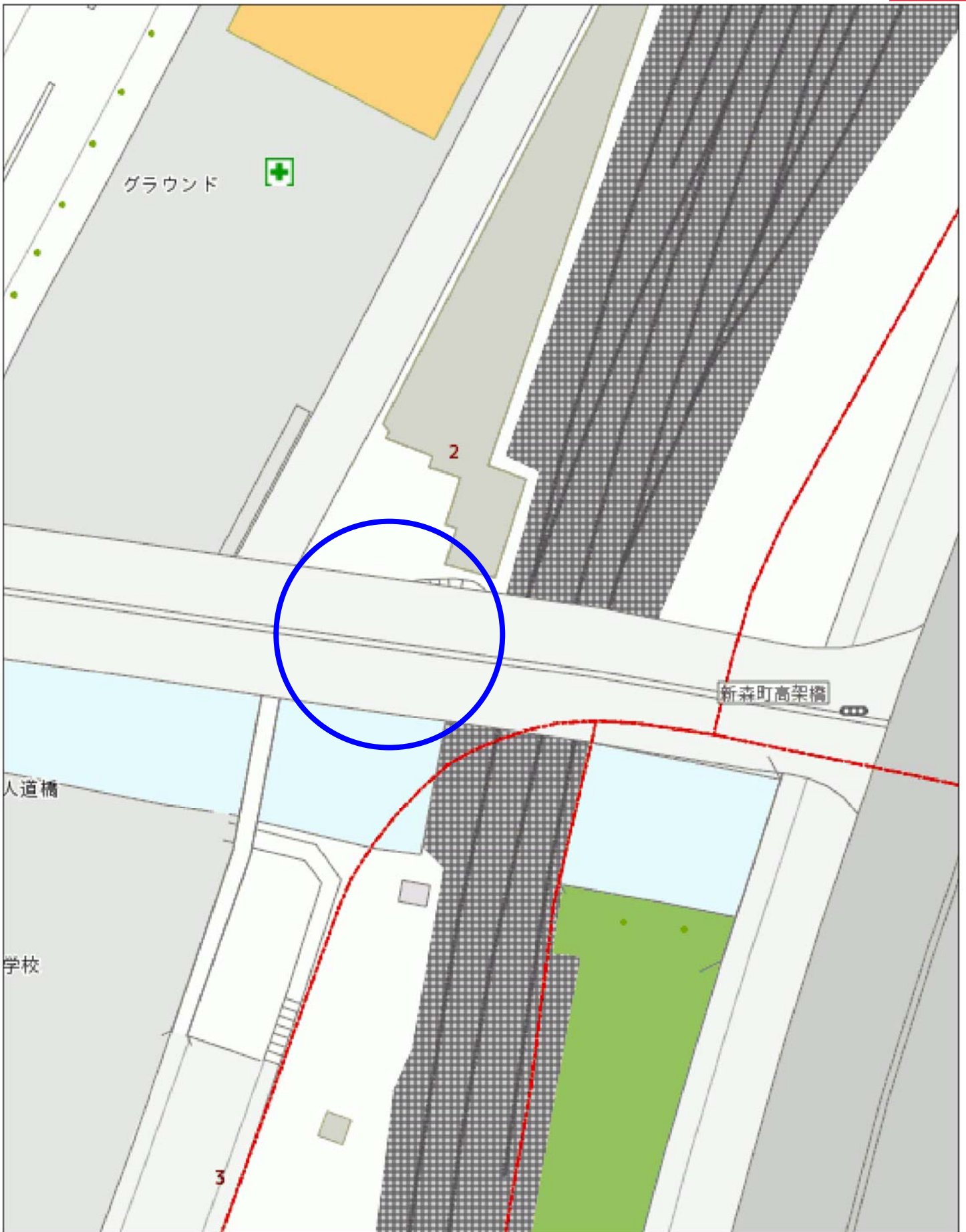
旭区区民生活マップ

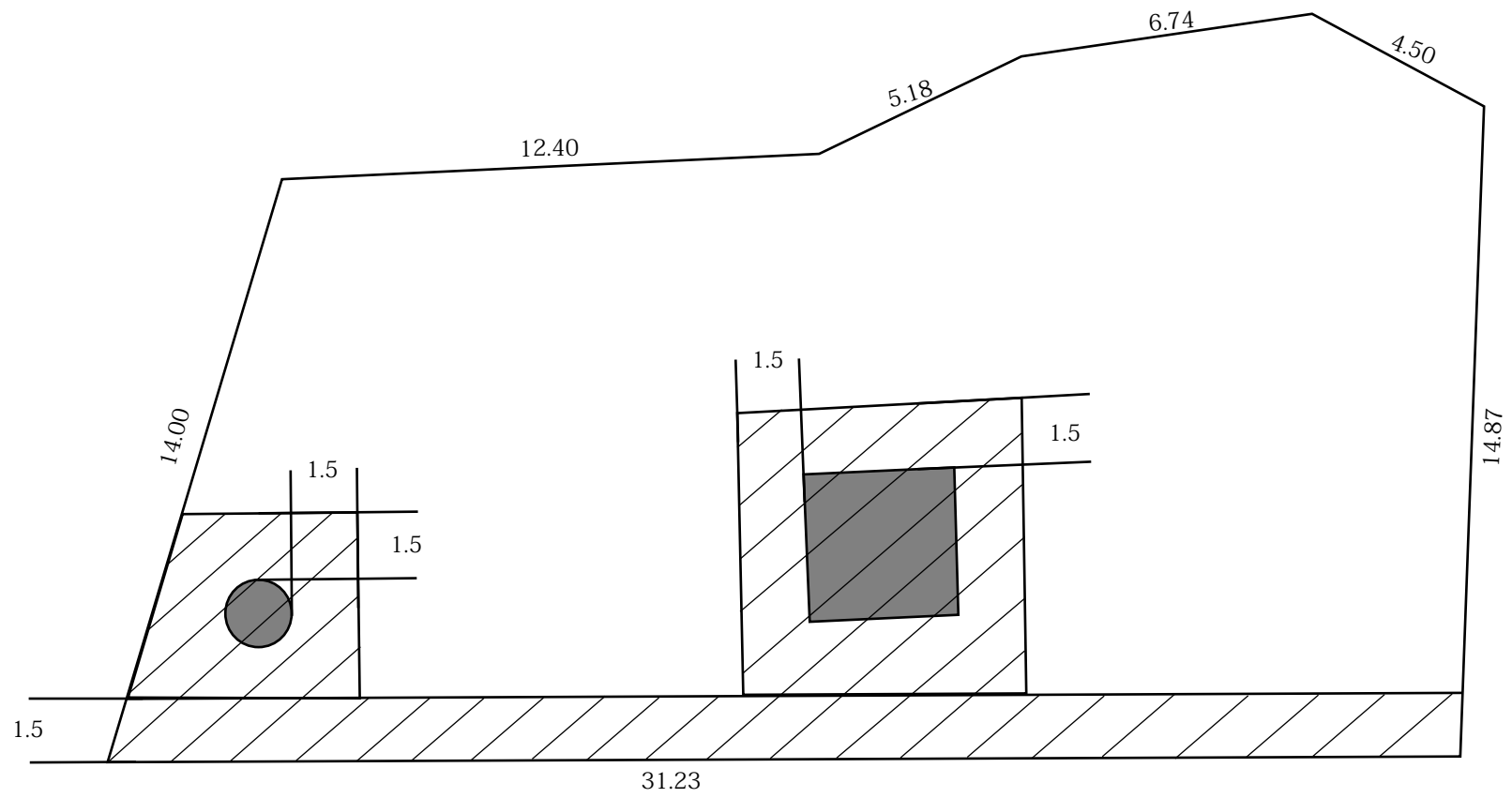
Copyright(C) City of Yokohama. All rights reserved.





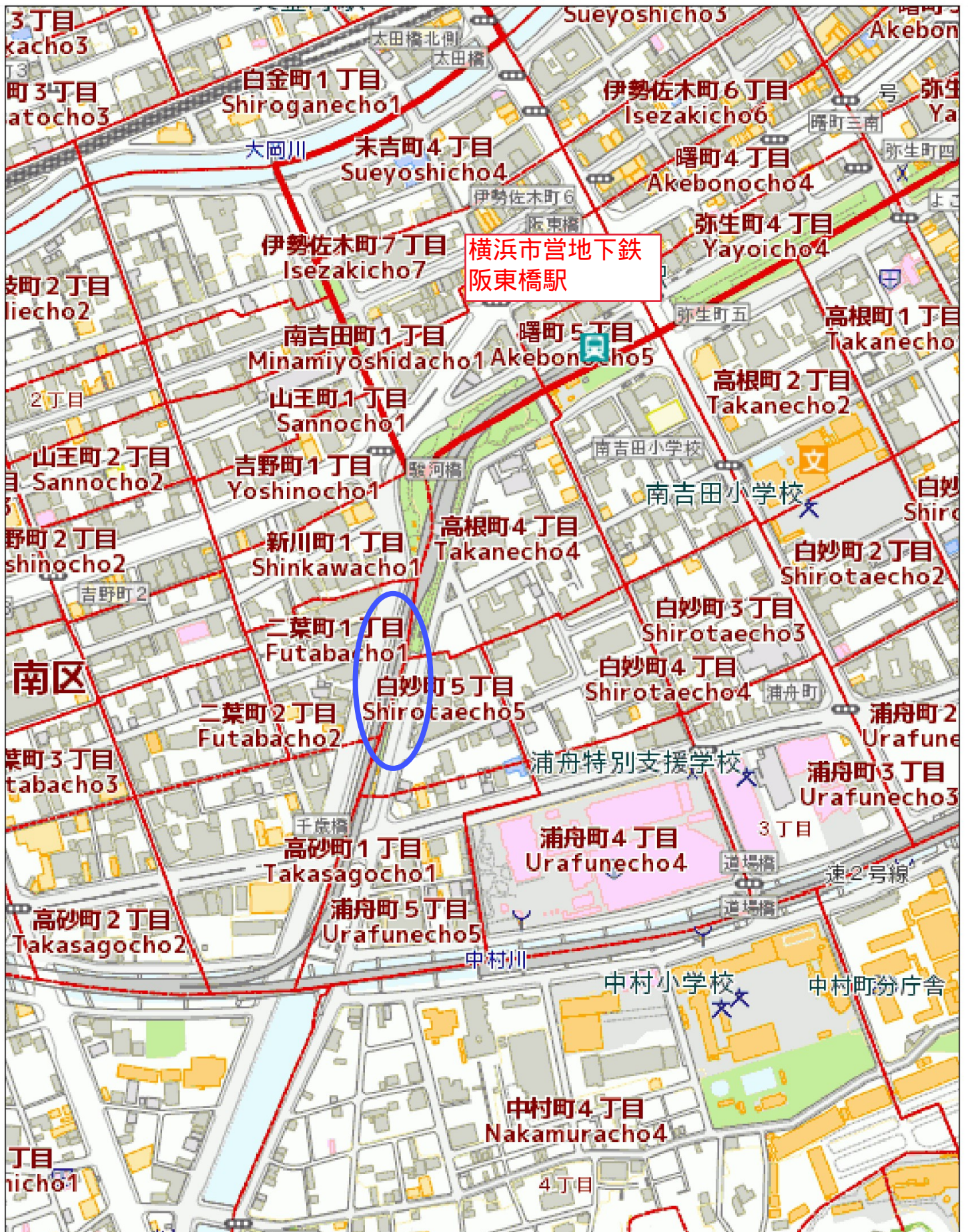
旭区区民生活マップ



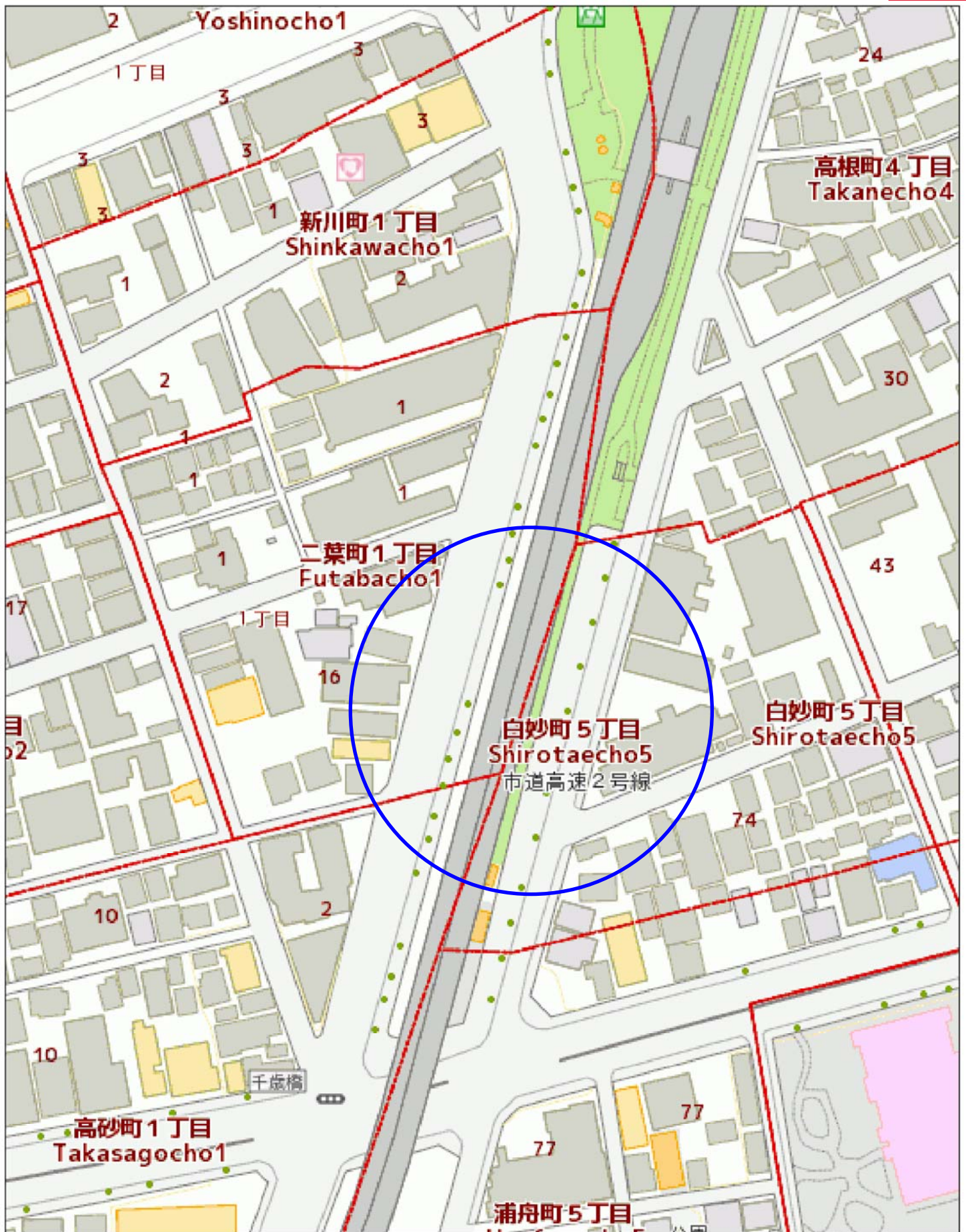


- 占用範囲 328.90m²
- 管理範囲 (占用範囲外)

所在地	横浜市磯子区森一丁目2049番地先
図面名	平面図
横浜市道路局	



緑区区民生活マップ



南区区民生活マップ

