

横浜港港湾計画書

— 一部変更 —

平成 2 8 年 2 月

横浜港港湾管理者

横 浜 市

本計画書は、港湾法第三条の三の規定に基づき

- ・平成26年 9月 横浜市港湾審議会
- ・平成26年 11月 交通政策審議会第58回港湾分科会

の議を経、その後の変更については

- ・平成27年 6月 横浜市港湾審議会

の議を経た横浜港の港湾計画の一部を変更するものである。

目 次

| | | |
|------------|-------|---|
| 変更理由 | | 1 |
| 1 公共埠頭計画 | | 2 |
| 2 水域施設計画 | | 2 |
| 3 臨港交通施設計画 | | 3 |
| 4 土地利用計画 | | 4 |

変更理由

- 1) 大黒ふ頭地区における自動車専用船ターミナルの機能強化のため、公共埠頭計画及び水域施設計画を変更する。
- 2) 港湾における交通の円滑化や山下ふ頭の再開発に対応するため、臨港交通施設計画及び土地利用計画を変更する。

1 公共埠頭計画

自動車専用船ターミナルの機能強化のため、次のとおり計画を変更する。

1-1 大黒ふ頭地区

(1) 一般貨物埠頭計画

水深 1.2 m 岸壁 2 バース 延長 290 m

[既定計画の変更計画] DP3, 4

既定計画

水深 1.1 m 岸壁 2 バース 延長 290 m

DP3, 4

2 水域施設計画

公共埠頭計画の変更に伴い、次のとおり計画を変更する。

2-1 泊地

大黒ふ頭地区

水深 1.2 m 面積 2 ha

水深 1.1 m 面積 6 ha

[既定計画の変更計画]

既定計画

大黒ふ頭地区

水深 1.1 m 面積 7 ha

2-2 航路・泊地

大黒ふ頭地区

水深 1.2 m 面積 2 ha

[既定計画の変更計画]

既定計画

大黒ふ頭地区

水深 1.1 m 面積 2 ha

3 臨港交通施設計画

港湾における交通の円滑化を図るとともに、山下ふ頭の再開発に対応するため、次のとおり計画を変更する。

3-1 道路

| | | |
|------|-------------|-------------|
| 臨港道路 | 臨港幹線（区間B） | [既定計画の変更計画] |
| | 起点 臨港幹線山内ふ頭 | |
| | 終点 臨港幹線山下ふ頭 | 4～8車線 |
| 臨港道路 | 臨港幹線（区間C） | [既定計画の変更計画] |
| | 起点 臨港幹線山下ふ頭 | |
| | 終点 本牧ふ頭D突堤 | 4車線 |
| 臨港道路 | 第二南本牧ふ頭幹線 | [既定計画の変更計画] |
| | 起点 南本牧ふ頭 | |
| | 終点 臨港幹線本牧ふ頭 | 2車線 |

既定計画

| | | |
|------|--------------|-------|
| 臨港道路 | 臨港幹線（区間B） | |
| | 起点 臨港幹線山内ふ頭 | |
| | 終点 臨港幹線山下ふ頭 | 4～8車線 |
| 臨港道路 | 臨港幹線（区間C） | |
| | 起点 臨港幹線山下ふ頭 | |
| | 終点 本牧ふ頭D突堤 | 4車線 |
| 臨港道路 | 第二南本牧ふ頭幹線 | |
| | 起点 南本牧ふ頭 | |
| | 終点 市道豊浦町52号線 | 2車線 |

4 土地利用計画

港湾施設の計画に対応するとともに、多様な機能が調和し、連携する質の高い港湾空間の形成を図るため、次のとおり計画する。

単位：h a

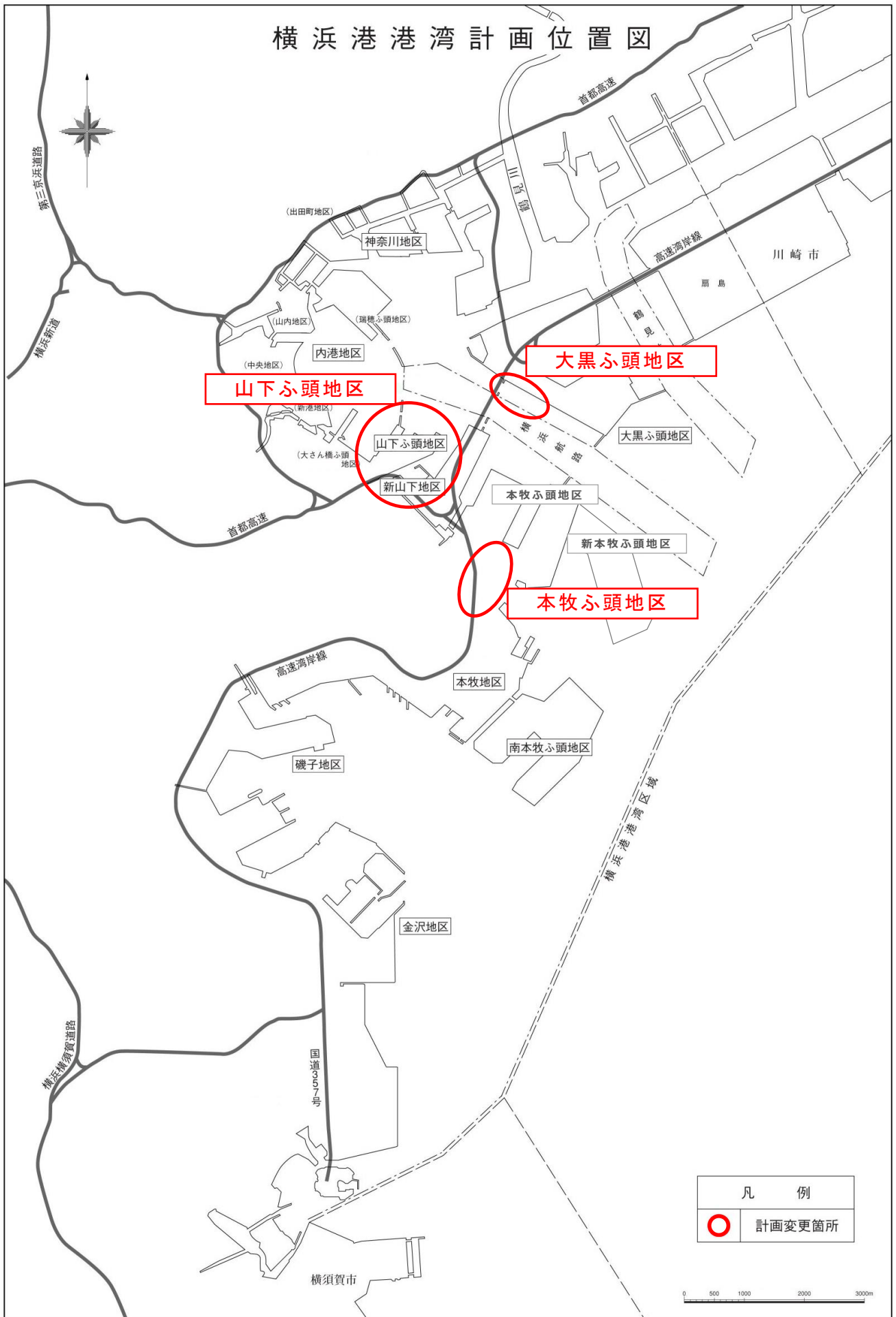
| 用途 地区名 | 埠頭 用地 | 港湾 関連 用地 | 工業 用地 | 都市 機能 用地 | 交通 機能 用地 | 緑地 | 交流 厚生 用地 | 海面 処分 用地 | 合計 |
|-----------|--------------|----------------|----------|----------------|----------------|------------|----------------|----------------|--------------|
| 山下ふ頭 | | | | 32 | (1) 1 | (15) 15 | | | (16) 47 |
| 本牧ふ頭 | (265) 265 | (7) 7 | | | (10) 10 | (9) 9 | | | (290) 290 |

注1) () は、港湾の開発、利用及び保全並びに港湾に隣接する地域の保全に、特に密接に関連する土地利用計画で内数である。

注2) 端数整理のため、内数の和は必ずしも合計とはならない。

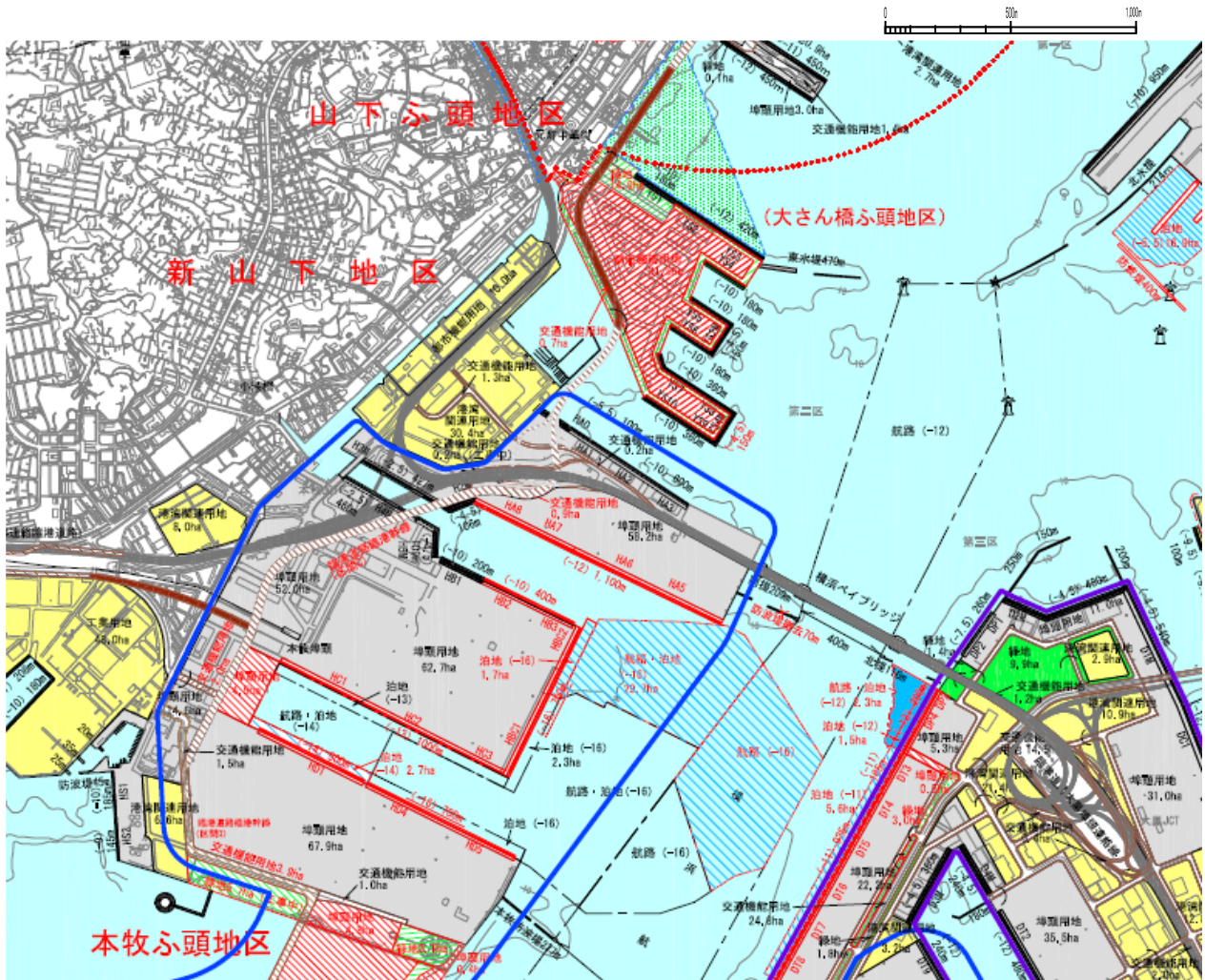
注3) 今回の変更に係る地区についてのみ記述した。

横浜港港湾計画位置図



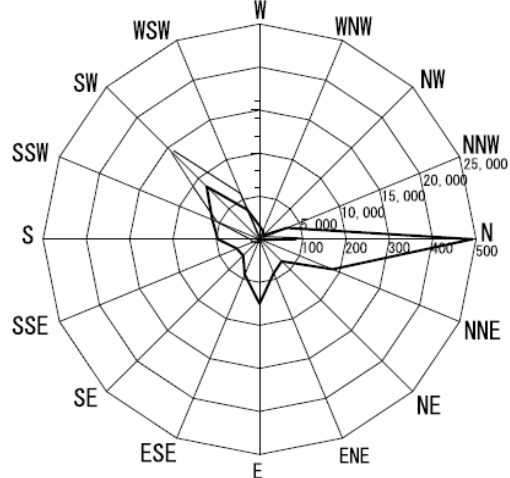
| 凡 例 | |
|-----|--------|
| | 計画変更箇所 |

横浜港港湾計画図〔大黒ふ頭地区、山下ふ頭地区、本牧ふ頭地区〕



風向図（平成13年～平成22年）

| 凡 例 | | |
|-----|-------------------|--------|
| | 航路・泊地 | (既 設) |
| | | (既定計画) |
| | | (今回計画) |
| | 公共岸壁 | (既 設) |
| | | (既定計画) |
| | 交通機能用地 (臨港道路) | (既 設) |
| | | (今回計画) |
| | 交通機能用地 (その他道路) | (既 設) |
| | | (今回計画) |
| | その他用地 | (既 設) |
| | | (今回計画) |



— 方位別風向観測回数
 — 風向10m以上方位別風向観測回数