

# 横浜港港湾計画書

－軽易な変更－

令和6年11月

横浜港港湾管理者  
横浜市

本計画書は、港湾法第三条の三の規定に基づき

- ・平成26年 9月 横浜市港湾審議会
- ・平成26年 11月 交通政策審議会第58回港湾分科会

の議を経、その後の変更については

- ・平成27年 6月 横浜市港湾審議会
- ・平成27年 12月 横浜市港湾審議会
- ・平成28年 2月 交通政策審議会第62回港湾分科会
- ・平成28年 7月 横浜市港湾審議会
- ・平成28年 11月 横浜市港湾審議会
- ・平成29年 11月 横浜市港湾審議会
- ・平成30年 12月 横浜市港湾審議会
- ・平成31年 3月 交通政策審議会第74回港湾分科会
- ・令和元年 12月 横浜市港湾審議会
- ・令和2年 12月 横浜市港湾審議会
- ・令和3年 3月 交通政策審議会第81回港湾分科会
- ・令和3年 12月 横浜市港湾審議会
- ・令和5年 1月 交通政策審議会第87回港湾分科会
- ・令和5年 12月 横浜市港湾審議会

の議を経た横浜港の港湾計画の軽易な変更をするものである。

## 目 次

|                    |   |
|--------------------|---|
| 変更理由 .....         | 1 |
| 港湾施設の規模及び配置 .....  | 2 |
| 1 専用埠頭計画 .....     | 2 |
| 土地造成及び土地利用計画 ..... | 3 |
| 1 土地利用計画 .....     | 3 |

## 変更理由

- (1) 立地企業の要請に対応するため、本牧地区において、専用埠頭計画を変更する。
- (2) 鶴見地区において、土地需要の変化に対応するとともに、製造業、エネルギー供給等の将来的な機能集積を図るため、土地利用計画を変更する。

## 港湾施設の規模及び配置

### 1 専用埠頭計画

#### 1-1 本牧地区

立地企業の要請に対応するため、以下の専用埠頭を廃止する。

既設

水深 8 m 岸壁 1 バース 延長 2 7 0 m

## 土地造成及び土地利用計画

鶴見地区において、土地需要の変化に対応するとともに、製造業、エネルギー供給等の将来的な機能集積を図るため、土地利用計画を次のとおり変更する。

### 1 土地利用計画

単位：h a

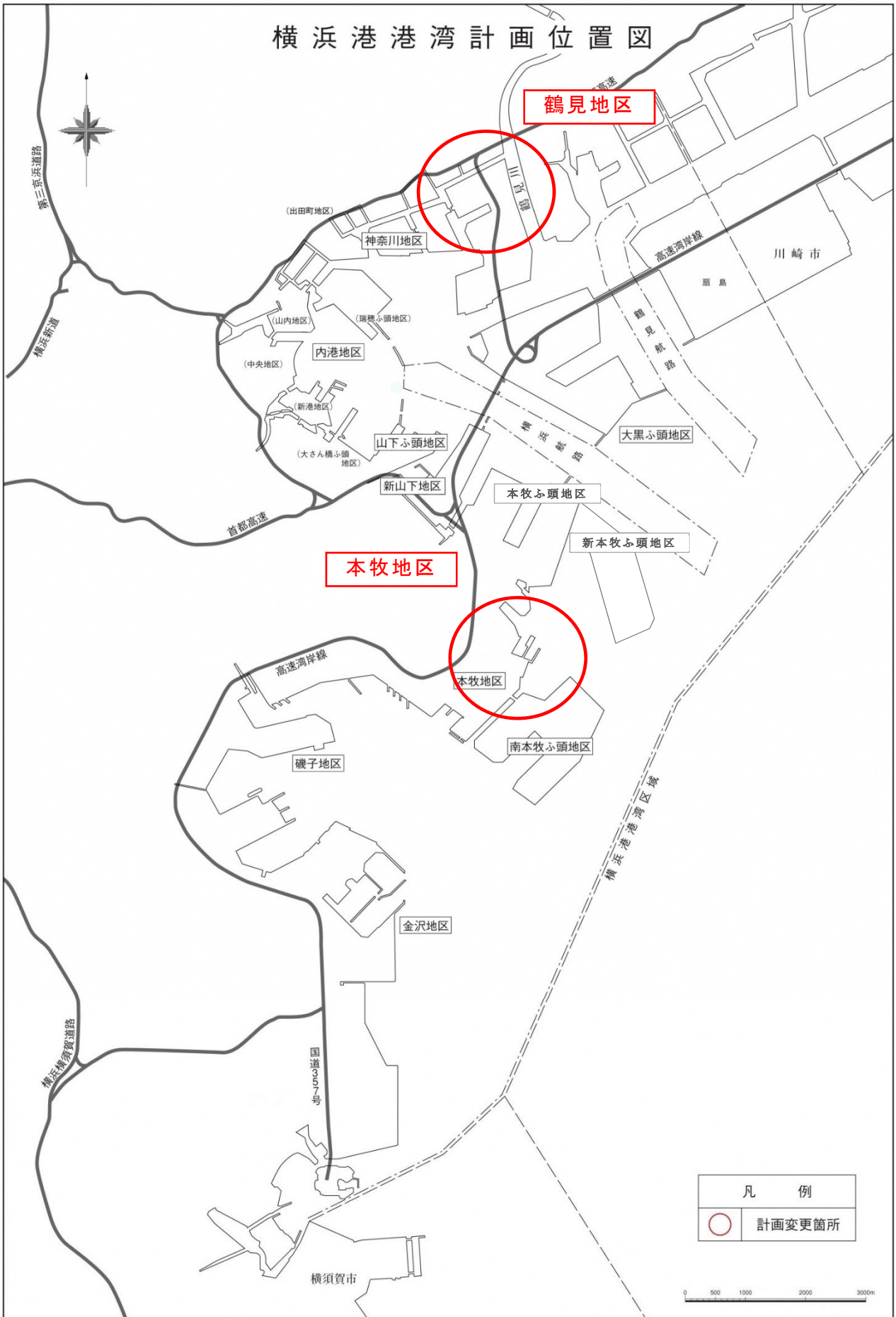
| 用途<br>地区名 | 埠頭<br>用地 | 港湾<br>関連<br>用地 | 工業<br>用地     | 都市<br>機能<br>用地 | 交通<br>機能<br>用地 | 緑地       | 交流<br>厚生<br>用地 | 海面<br>処分<br>用地 | 合計           |
|-----------|----------|----------------|--------------|----------------|----------------|----------|----------------|----------------|--------------|
| 鶴見地区      | (1)<br>1 |                | (785)<br>785 | 8              | (1)<br>17      | (2)<br>2 |                |                | (787)<br>812 |

注1) ( ) は、港湾の開発、利用及び保全並びに港湾に隣接する地域の保全に、特に密接に関連する土地利用計画で内数である。

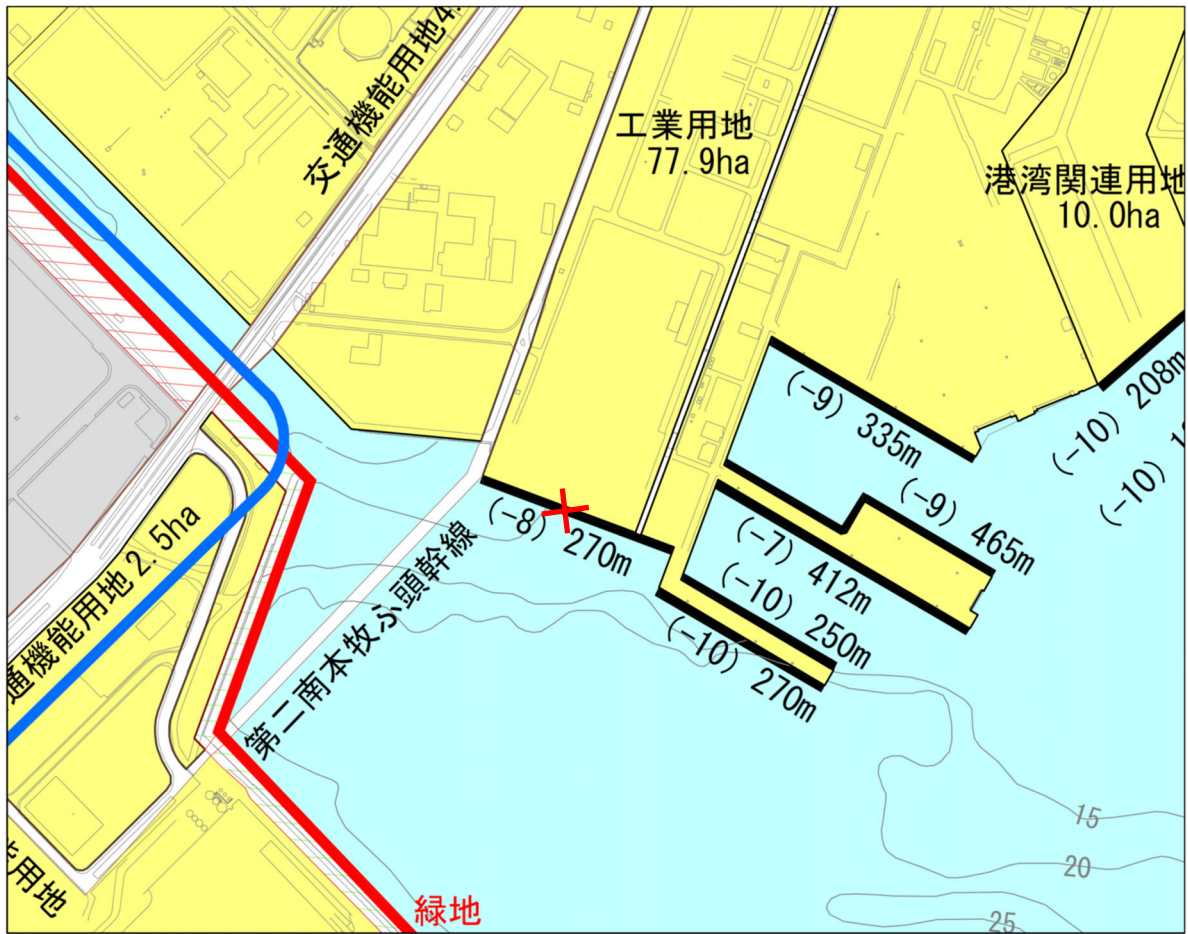
注2) 端数整理のため、内数の和は必ずしも合計とはならない。

注3) 今回の変更に係る地区についてのみ記述した。

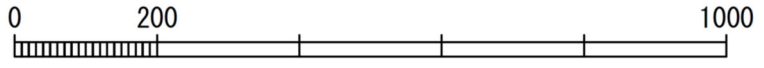
# 横浜港港湾計画位置図



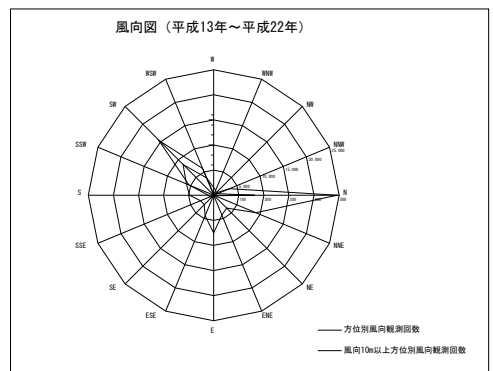
# 横浜港港湾計画図 〔本牧地区〕



1 : 10,000

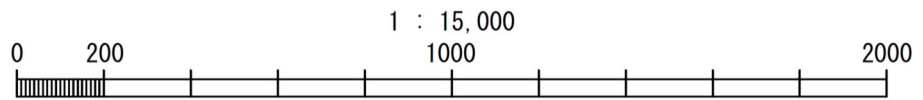
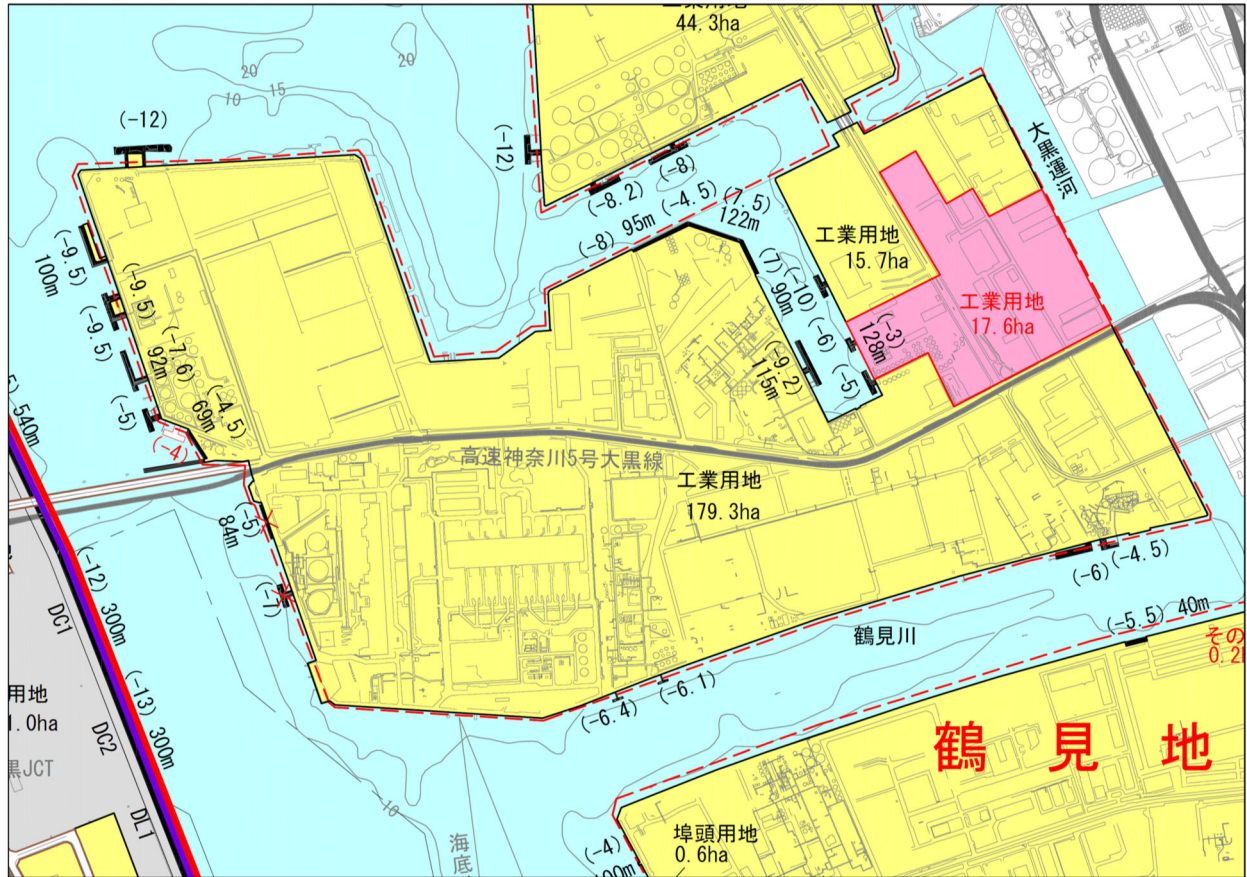


| 凡 例 |                   |          |
|-----|-------------------|----------|
|     | ( 既 設 )           |          |
|     | ドルフィン             | ( 既定計画 ) |
|     | 施設廃止              | ( 今回計画 ) |
|     | その他用地             | ( 既 設 )  |
|     |                   | ( 既定計画 ) |
|     | 利用形態の見直しの検討が必要な区域 |          |





# 横浜港港湾計画図 〔鶴見地区〕



| 凡 例 |                   |        |
|-----|-------------------|--------|
|     | 航路・泊地             | (既定計画) |
|     | 防波堤               | (既定計画) |
|     | 公共岸壁              | (既定計画) |
|     | 専用岸壁              | (既定計画) |
|     | 専用岸壁              | (既定計画) |
|     | ドルフィン             | (既定計画) |
|     | その他用地             | (既定計画) |
|     | その他用地             | (今回計画) |
|     | 利用形態の見直しの検討が必要な区域 |        |

