

「上菅田小学校・笹山小学校」 通学区域と学校規模適正化等 検討部会 ニュース

発行日：平成29年11月9日
第5回検討部会
日時：平成29年10月16日（月）
10時30分から
会場：上菅田中学校 図書室

◆ 第5回検討部会での決定事項など ◆

- 統合校の学校名案は、上菅田小学校と笹山小学校の児童及び地域にお住まいの方から公募したアンケート結果を参考に検討した結果、「上菅田笹の丘小学校」に決定しました。
- 平成29年10月に実施した通学安全点検の結果をとりまとめた通学安全に関する要望書が決定し、関係機関に提出することとなりました。
- 検討部会の審議結果をとりまとめた意見書が決定し、横浜市学校規模適正化等検討委員会へ提出することとなりました。



〈お知らせ〉今回をもって、検討部会での調査審議事項はすべて終了し、今年4月から5回にわたって開催した「上菅田小学校・笹山小学校」通学区域と学校規模適正化等検討部会は終了しました。
また、統合後の学校については、現上菅田小学校の敷地で建替えを行うこととなりました。

1 「上菅田小学校・笹山小学校」通学区域と学校規模適正化等に関する答申（意見書）の提出

「意見書」は、平成29年10月25日（水）に実施された横浜市学校規模適正化等検討委員会に提出され、審議の結果、意見書の内容のとおり横浜市教育委員会に答申することが決定し、翌26日（木）、「上菅田小学校・笹山小学校」通学区域と学校規模適正化等検討部会の松野部会長より岡田教育長に提出されました。（※意見書の内容や検討の経緯は次ページ以降をご覧ください。）



松野部会長（左）と岡田教育長（右）

平成29年10月26日（木）
教育委員会事務局 教育長室

松野部会長から岡田教育長に答申が提出されました。
松野部会長からは、
「地域として誇れるような良い学校をつくっていききたい
と思います。」
と報告がありました。
岡田教育長からは、
「地域の期待に応えられるような学校をつくっていきま
す。」
との言葉がありました。

2 上菅田小学校・笹山小学校の統合に伴う通学安全に関する要望書の提出

「通学安全に関する要望書」は、平成29年10月26日（木）に保土ヶ谷区役所と保土ヶ谷警察署に提出されました。

平成29年10月26日（木）
保土ヶ谷区役所 区長室

松野部会長から菅井区長に要望書が提出されました。
松野部会長からは、
「上菅田のまちづくりの中心となるよう、素晴らしい学校にしたいと思います。」
と報告がありました。
菅井区長からは、
「まちづくりを含め、関係機関と調整し、区役所も頑張
っていきます。」
との言葉がありました。



松野部会長（左）と菅井区長（右）

3 統合校の学校名案について

統合校の学校名案は、児童より 313 件、地域の方より 62 件の合計 375 件のご応募をいただきました。公募結果は以下のとおりです。たくさんのご応募をいただき、ありがとうございました。

名前	読み方	応募総数	児童応募数 (※内数)	主な理由
上菅田	かみすげた	104 票	70 票	・地名由来で分かり易く親しみやすいから ・上菅田町にある学校でわかりやすいから ・慣れ親しんだ名前だから ・もともとの親子関係からも、上菅田小学校が親校だから など
笹上	ささかみ/ ささがみ	35 票	33 票	・両校の名前を残したいから ・短く、言いやすいから
笹菅田	ささすげた	14 票	14 票	・「笹山小学校」の「笹」と「上菅田小学校」の「菅田」から
上笹	かみささ	14 票	13 票	・二つの学校の名前を忘れたくないから
上菅田笹山	かみすげた ささやま	11 票	11 票	・両校の名前を残したいから
新上菅田	しんかみすげ た	6 票	5 票	・新しくできる学校だから ・言いやすいから
なかよし	なかよし	6 票	6 票	・皆が仲良しになれるように
山の上	やまのうえ	6 票	5 票	・地名ではないが、地形であり、イメージと合うから
上菅山	かみすげやま	5 票	5 票	・「上小」の略称が残るから

※一部平仮名で記載されているものも、読み方が同じものは全て上記に含まれています。

■ 4 票以下及び無効票

4 票	丘の上、上笹山/上ささやま、菅山（すげやま）、西谷/にしや
3 票	猪子山（いのこやま）、笹山上菅田、山上
2 票	あおぞら、上菅田総合、上菅田第二、上菅田中央/上すげ田中央、上菅田みらい、上長大（かみちょうだい）、自然/しぜん、新上山（しんかみやま）、菅田山、ニコニコ/にこにこ、なないろ、西谷北、よこはま
1 票	あわせた、かがやき、輝山、上喜笹成、かささみ山、上笹台、上ささ田山、上様、上菅笹、かみすげたきらきらささやま、上菅田合同、かみすげたささ、上菅田笹山合併、上菅田なかよし、上菅田の丘、上菅田の山、上菅田みどりの岡、上菅田山、上山菅田、かるがも、木々、きらきら、キラキラえがお、げんき、坂、さかうえ、さかのうえ、桜輝、桜第一、桜まう、笹上すげ、ささかみすげた、ササカミヤマ、笹上山田、笹上友和、笹草、笹山、笹山菅田、ささ山田、笹山仲良し、笹山西、ささやまほいくえん、笹百合田、笹良田、新かみすげ、新桜丘、新西谷、親友上菅田、スマイル上ささ、清風台、空山、たけのこ、でっかい、天才、なかまだ、仲良しミックス、なさか、にこにこせんたいかがやきラッキー、虹ヶ丘、西谷上菅田、にしやみどりの、のぞみヶ丘、ハインド、羽山、パンダ、光、光ヶ丘、富士の峰、富士見ヶ丘、ふたば、ふるさと青空、ふるさと上菅田、ふれあい、平和、保土ヶ笹、学人、みどりのおか、みどりやま、みはらし、山上立、山崎、山空、山の谷、山緑、豊かな、夢ヶ丘、夢ノ花、ゆめみ、横浜太陽、よこ山、涼風、わくわく
無効	上山（30 票、市内に学校名が既に存在する）、人名が含まれるもの（1 票）

<検討の結果> ※議論の経過については「6 主な発言や意見」をご覧ください。

「上菅田」、「上菅田が丘」、「上菅田笹の丘」、「上菅田翔洋」、「上菅田緑の丘」、「上菅田緑園」、「上菅田わかば」、「新上菅田」の 8 つの学校名案で無記名投票を行いました。

【1 回目の投票結果（投票総数：12 票）】

「上菅田緑の丘」：5 票、「上菅田笹の丘」：3 票、「上菅田が丘」：1 票、「上菅田翔洋」：1 票、
「上菅田わかば」：1 票、「新上菅田」：1 票



上位の「上菅田緑の丘」と「上菅田笹の丘」の 2 つの案で無記名投票による投票を行いました。

【2 回目の投票結果（投票総数：12 票）】

「上菅田緑の丘」：6 票、「上菅田笹の丘」：6 票



2 案同数のため、部会長の決定により、統合校の学校名案は、「^{かみすげたささの おかしやがっこう}上菅田 笹 の 丘 小学校」に決定しました。

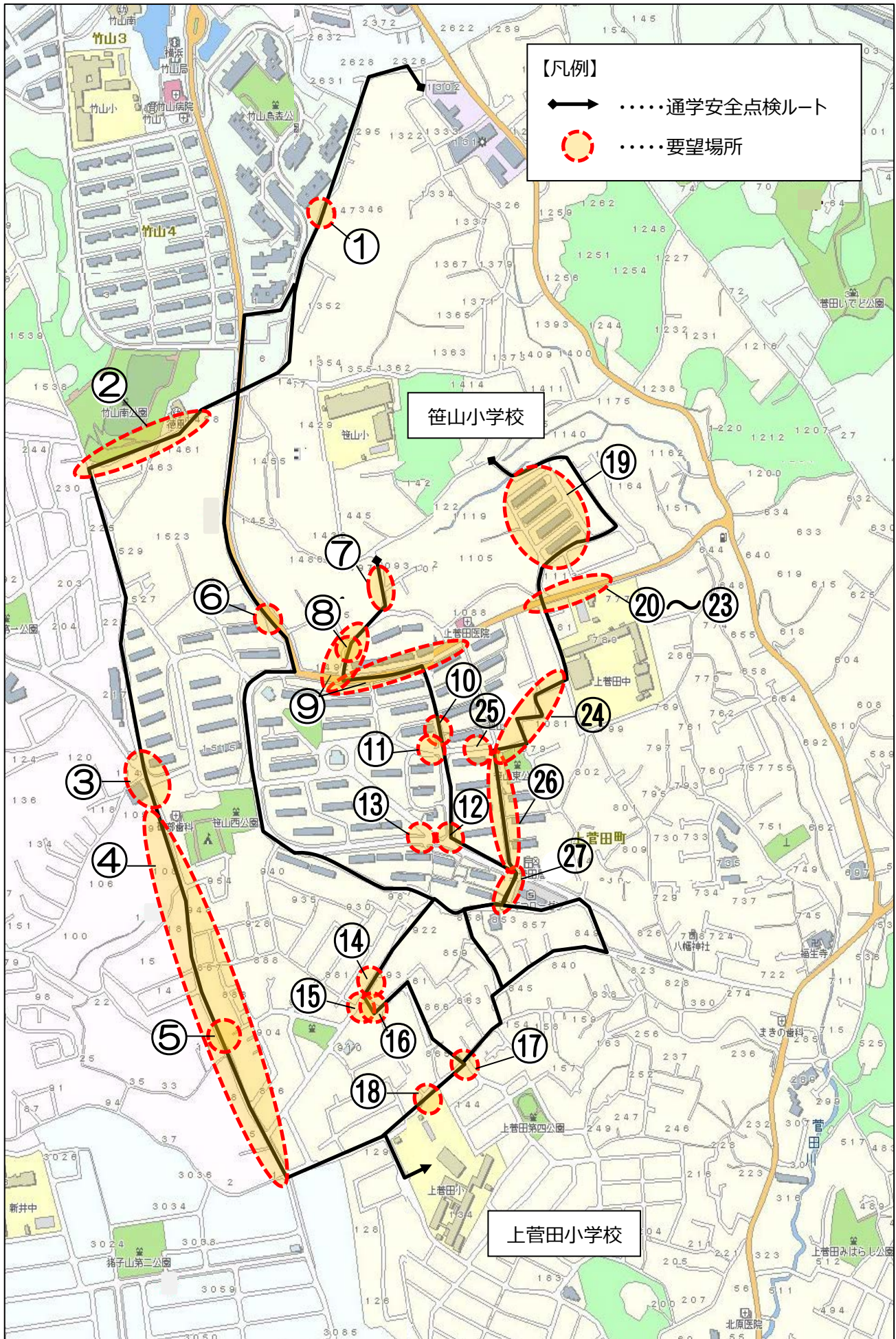
4 通学安全に関する要望書について

平成 29 年 10 月 6 日（金）と 10 月 10 日（火）に、上菅田小学校と笹山小学校の PTA・校外委員、地域の方、学校長、事務局等で、通学安全点検を実施しました。点検の結果、27 箇所を「上菅田小学校・笹山小学校の統合に伴う通学安全に関する要望書」（以下、「要望書」という）にとりまとめ、検討部会で確認し、決定されました。

【要望場所一覧】

	要望場所	要望内容（要望理由）
1	(有)ファーム建設（上菅田町 1349 番地）付近道路	スクールゾーン標示が薄いため、補修してほしい。
2	竹山南公園南側道路	道路が暗いため、防犯灯を新設してほしい。
3	セブン・イレブン横浜笹山団地前店北側の横断歩道	横断歩道標示が薄いため、補修してほしい。
4	セブン・イレブン横浜笹山団地前店付近から河原建具店付近までの道路	車両の交通量が多いため、路側帯をカラー舗装（グリーンベルト）してほしい。
5	上菅田 886 駐車場前の道路	道路幅が狭いので危険なため、道路を拡幅してほしい。
6	駐車場（上菅田町 1487-1）付近道路	フェンスが古く錆びていて危険なため、フェンスを補修してほしい。また、車両の交通量が多いため、警告標示を新設してほしい。
7	真田重機資材置場付近道路	見通しが悪く危険なため、外側線を新設してほしい。
8	県営笹山団地 17 号棟付近道路	スクールゾーン標示が薄いため、補修してほしい。
9	県営笹山団地 19 号棟～21 号棟敷地内	歩道にせり出している樹木、雑草を剪定してほしい。
10	公社笹山分譲住宅 103 号棟、県営笹山団地 24 号棟付近道路	スクールゾーン標示が薄いため、補修してほしい。
11	公社笹山分譲住宅 103 号棟、県営笹山団地 58 号棟間の横断歩道	路面標示（パンダシール）が横断歩道の片側にしか設置されていないため、増設してほしい。
12	県営笹山団地 60 号棟、県営笹山団地 32 号棟間の横断歩道	横断歩道標示が薄いため、補修してほしい。
13	県営笹山団地 60 号棟、県営笹山団地 42 号棟間の横断歩道	横断歩道標示が薄いため、補修してほしい。
14	横浜西谷住宅地遊水池北側道路	横断歩道予告標示が途切れているため、補修してほしい。
15	横浜西谷住宅地遊水池西側の横断歩道	横断歩道標示が薄いため、補修してほしい。
16	横浜西谷住宅地遊水池南側道路	一時停止標示が薄いため、補修してほしい。
17	上菅田小学校北側（上菅田町 870 番地付近）道路	西側から進行してくる車両から視界が悪く、飛び出しの危険があるため、警告標示を新設してほしい。
18	上菅田小学校北側駐車場入口付近道路	外側線（白線）が薄いため、補修してほしい。
19	旧松下団地付近道路	車両の交通量が多いため、路側帯をカラー舗装（グリーンベルト）してほしい。
20	旧松下団地入口交差点の横断歩道	交差点の西側にしか横断歩道が設置されていないため、交差点東側に横断歩道標示を増設してほしい。
21	旧松下団地入口交差点	交差点東側から進行してくる車両に対し、児童が横断することを注意喚起するため、看板を設置してほしい。
22	旧松下団地入口交差点	交差点東側から進行してくる車両に対し、児童が横断することを注意喚起するため、スクールゾーン標示を設置してほしい。
23	旧松下団地入口交差点	交差点東側から進行してくる車両に対し、児童が横断することを注意喚起するため、交差点内をカラー舗装してほしい。
24	笹山東公園北側道路	道路が暗いため、防犯灯を新設してほしい。
25	笹山東公園西側道路	西側からカーブして進行してくる車両に対し、児童が通行することを注意喚起するため、スクールゾーン標示を設置してほしい。
26	笹山東公園西側道路	車両の交通量が多いため、路側帯をカラー舗装（グリーンベルト）してほしい。
27	笹山商店会アーケード入口から笹山中央マート付近までの道路	車両の交通量が多いため、路側帯をカラー舗装（グリーンベルト）してほしい。

◆通学安全点検ルート



※○囲みの番号は、前頁の「要望場所一覧」に記載している番号の要望場所を表しています。

5 意見書について

これまでの審議結果を「『上菅田小学校・笹山小学校』通学区域と学校規模適正化等に関する意見書」とりまとめ、検討部会で確認し、決定されました。意見書は横浜市学校規模適正化等検討委員会へ提出することとなりました。

平成29年10月25日

横浜市学校規模適正化等検討委員会

「上菅田小学校・笹山小学校」
通学区域と学校規模適正化等検討部会

「上菅田小学校・笹山小学校」 通学区域と学校規模適正化等に関する意見書

当検討部会は、横浜市学校規模適正化等検討委員会条例（平成25年9月横浜市条例第55号）に基づき、「上菅田小学校・笹山小学校」の通学区域と学校規模適正化等について検討するため、平成29年2月22日、横浜市学校規模適正化等検討委員会に設置され、5回にわたり「上菅田小学校・笹山小学校」通学区域と学校規模適正化等に関わる諸課題を調査審議し、これを取りまとめましたので、次により意見を申し述べます。

1 調査審議事項

(1) 学校規模適正化についての考え方

児童の教育環境の維持・向上を図るため、「上菅田小学校・笹山小学校」の2校を統合することが望ましいと考えます。

(2) 学校統合の実施方法

ア 統合後に使用する学校施設及び用地は、現在の「上菅田小学校」が適当と考えます。

イ 統合の時期は、平成32年4月が適当と考えます。

(3) 統合校の学校名

統合校の名称は、「上菅田笹の丘小学校」とすることが適当と考えます。

(4) 統合校の通学区域案

統合校の通学区域は次のとおりとします。

保土ケ谷区	新井町1番地から113番地まで、665番地から終りまで、上菅田町1番地から1,537番地まで、西谷町653番地の1から687番地まで、688番地(国道16号以東)、691番地から694番地まで、695番地(国道16号以北)、696番地から741番地まで、742番地(国道16号以北)、743番地、745番地の2、751番地の3、925番地(国道16号以北)、926番地、927番地の2、928番地(国道16号以北)、931番地、932番地の1、934番地から940番地まで、946番地の2、946番地の3、947番地から955番地まで、956番地(国道16号以北)、958番地から1,054番地まで、1,057番地の1、1,083番地(国道16号以北)、1,084番地(国道16号以北)、1,085番地(国道16号以北)、1,086番地から1,098番地まで、1,175番地から1,188番地まで、1,189番地(国道16号以北)、1,191番地、1,192番地(国道16号以北)、1,231番地から1,236番地まで、1,244番地から1,259番地の4まで、1,259番地の11から1,259番地の16まで、1,260番地から1,279番地の2まで、1,280番地、1,281番地
旭区	川島町2,846番地から3,105番地まで、白根二丁目1番、2番、3番17号から3番19号まで、45番30号

(5) 統合校の特別調整通学区域案

統合校の特別調整通学区域は次のとおりとします。

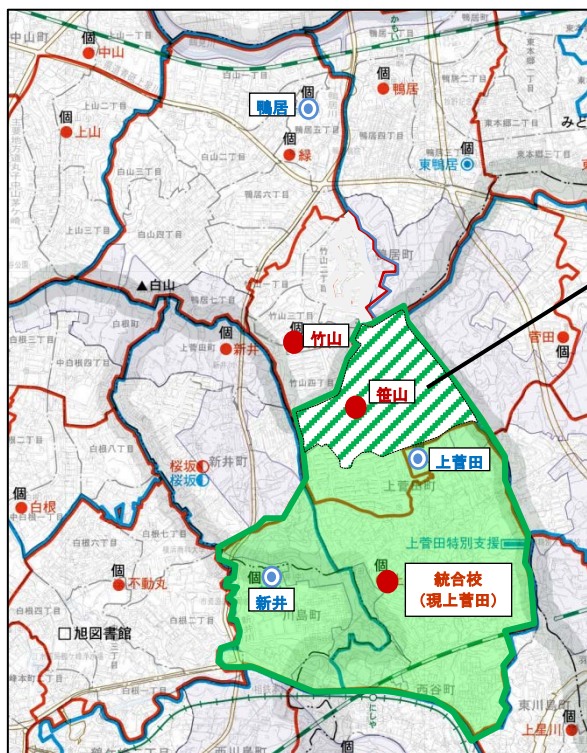
ア 対象区域

保土ヶ谷区上菅田町952番地から953番地まで、957番地から1071番地まで、1084番地から1499番地まで、1501番地から1514番地まで、1516番地から1537番地まで

イ 関係校

【指定校】上菅田笹の丘小学校、上菅田中学校

【受入校】竹山小学校、鴨居中学校



《特別調整通学区域》

【凡例】

小学校



中学校



通学区域(統合校)



特別調整通学区域



(6) 小学校の通学区域と特別調整通学区域の設定時期及び対象とする児童生徒

小学校の通学区域の設定時期は、統合校開校の平成32年4月とし、統合校の児童は、統合校の円滑な学校運営を図るため、原則として、統合校の通学区域内の小学校1年生から6年生までの児童とします。

また、特別調整通学区域の設定時期は平成32年4月とし、平成32年4月以降に小学校及び中学校に入学または転入する児童生徒を対象とします。

(7) 統合校の通学安全の確保

統合校の通学安全の確保については、別途、「上菅田小学校・笹山小学校」通学区域と学校規模適正化等検討部会から関係機関へ通学安全に関する要望書を提出します。

2 その他、統合にあたっての要望

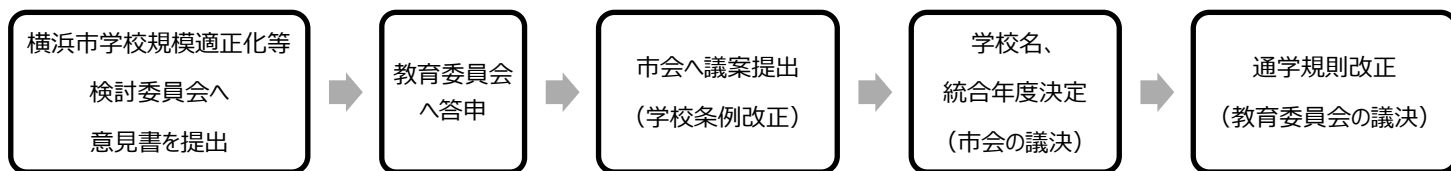
(1) 統合までの期間においては、交流事業や統合校の教育目標の設定等を進めていただき、通学安全への配慮など、統合校への円滑な移行を促進するようお願いいたします。

(2) 統合校の教育環境を確保するため、地域の声などを踏まえながら、建替えを見据えた必要な施設整備を行うようお願いいたします。

(3) 統合校の円滑な運営を図るとともに環境変化に児童が順応できるよう、統合校の教職員は、できるだけ両校の教職員を配置するよう配慮をお願いいたします。

(4) 今回の統合により誕生する「上菅田笹の丘小学校」には、これまで2校が築いてきた歴史や伝統を引き継ぎ、できる限り卒業記念品等を含む関係資料等の保存・記録をお願いいたします。

6 今後の流れ



7 主な発言や意見

各委員から、統合校の学校名案や通学安全に関する要望書について、発言等をいただきました。

(凡例 ☆：各委員の発言 ⇒：事務局の説明)

【統合校の学校名案について】

- ☆ 公立学校では、地域に密着した名前が多いですが、考え方として、学校の理念や地域の環境などが名前に含まれていたほうが良いと思います。一つは「上菅田翔洋小学校」。これは、「子どもたちが広い世界に将来羽ばたく」という考え方です。もう一つは、「上菅田わかば小学校」。「わかば」の意味は草木の芽というだけでなく、「若い人たち」を指す意味合いでも使われていることから、良いと思いました。また、上菅田町は非常に緑の多い地域なので、「上菅田緑園小学校」という名前も良いのではないかと思います。
- ☆ 上菅田小学校の校歌に「みどりの丘」という歌詞があり、そのフレーズがすごく良いと思ったため、「上菅田緑の丘小学校」が良いと思います。
- ☆ この周辺の自治会は、芙蓉ヶ丘、富士見丘、百合ヶ丘、源氏ヶ丘などがあるように、上菅田小学校は丘の上の小学校です。その観点から、「丘」を生かした「上菅田が丘小学校」か、そのまま「上菅田小学校」とするのが良いのではないかと思います。
- ☆ 住民の声として、「統合校の学校名は全く新しい名前にしてほしい」という意見がありました。例えば、先ほどの「上菅田緑の丘小学校」など、新しい名前のほうが良いのではないかと思います。
- ☆ 私は、「上菅田」はつけたほうが良いと思います。笹山小学校も何かしら名前として少し残せたらいいなと思います。例えば、笹山小学校には丘の上ミュージアムがあり、緑に囲まれているので「上菅田緑の丘小学校」などが良いかなと思います。「上菅田」の後に何か入る名前が良いと思います。
- ☆ 古くからの地名では、上菅田字笹山だったと思いますが、古くからの地名である「笹山」を残したいというのが正直な気持ちです。「笹」の字が何かの形で残ればいいなと思います。
- ☆ 「上菅田笹の丘小学校」とするのはどうでしょうか。
- ☆ 「新上菅田小学校」もよいと思います。
- ☆ 上菅田地区にある小学校ですから、「上菅田」は入れる必要があると思います。上菅田小学校をそのまま継続するわけではなく、「上菅田地区の」という意味です。ですから、上菅田〇〇小学校としたいと思います。
- ☆ できれば、小学生の子どもたちも書ける名前を選ぶ、という考え方もあるかなと思います。
- ☆ 小学生で漢字を書くのは難しいかもしれませんが、自分の名前と同じように、覚えてしまえば書けるのではないかと思います。
- ☆ 漢字は意味を表しますから、ひらがなにすると意味が分からなくなってしまうのではないのでしょうか。
- ☆ 地域の方が願いを込めた名前であれば、子どもたちは受け入れてくれると思います。
- ☆ 現在の上菅田小学校の場所は、周りに家がたくさん建っていますが、校歌の中には「みどりの丘」という歌詞が出てきます。そういうイメージは昔からあるということです。緑に囲まれた上菅田町のイメージをより強く出すために、「緑の丘」という名称が良いのではないかと思います。
- ☆ 上菅田小、笹山小の両校の方のお気持ちを考え、統合校の学校名案については、「上菅田笹の丘小学校」に決定いたします。

【通学安全に関する要望書について】

- ☆ 点検当日はたくさんの方に来ていただき、いろいろな細かい意見もありましたが、私が重要視したところは「できるだけ安全に信号が渡れるところを通学路にしてもらいたい」ということと、かなり大回りをする通学路では現実的でないと思い、経路が短い階段を通れるようにしてもらいたいということです。

- ☆ 1番からのルートはどうかと見ていったところ、距離的にも短く、道路も大きな通りで歩道も広がったので、より安全な通学路ではないかと思いました。
- ☆ 点検を行って、道路のペイントが薄いというのを強く感じました。特に、横断歩道がはっきりドライバーから分かりにくいのではないかと思ったのが一つ気になった点です。また、道が細かったり、街灯がなく暗かったり、人気のない部分もあつたりするため、交通事故に遭わないような方策を取っていくことが必要ではないかと感じました。
- ☆ 笹山小北側からの通行については、竹山団地に抜けてからの歩道がしっかりと整備されていました。6番の辺りに駐車場の出入り口がいくつかありましたので、そこさえしっかりと注意して笹山団地の付近に行けば、安全に通行できそうだと思います。
- ☆ 笹山商店会から南側に入る道は、笹山・鴨居方面から国道16号西谷駅前興和台信号に向かう唯一の抜け道であり、車のトラブルが多発する場所です。そこは上菅田小学校の通学路以外にも、上菅田小から笹山団地の学童保育へ通っている子どもたちの往来の場にもなっている場所なので、もし、統合校の通学路になるのであれば、道路規制についても、強く警察署へ要望していただきたいと思います。
- ☆ 点検された皆さまのご意見では、商店会につながる階段から上っていったほうが安全ではないかということでした。
- ☆ 階段については、保護者や地域の方たちが朝の安全等もしっかりと見守りをしていくことができれば、通学路としてもいいのかなと思います。ただ、階段は下りが怖いので、安全に通う必要はあると思います。「階段の昇降時には気をつけよう」という共通認識ができれば良いと思います。
- ☆ 夜間の対策をもう少し加えていただきたいと思います。例えば、笹山東公園の近くは、夜はかなり暗くなります。
- ⇒ 24番付近の箇所を、「道路が暗いため、防犯灯を新設してほしい。」という内容で追加させていただきます。
- ☆ スクールゾーンの改善要望については、今後新しい課題が出てくることもあると思うので、これからもスクールゾーンを見守っていただきたいと思います。
- ☆ これまでの審議内容をまとめた通学安全に関する要望書については決定させていただきます。要望書については、部会終了後、保土ヶ谷区や保土ヶ谷警察署などの関係機関へ提出いたします。

8 検討部会に寄せられた主な意見・質問

- ・笹山小学校を残すことを考えてくれないのでしょうか。
- ・西谷連合町内会の区域について、川島小学校と西谷中学校も選択できる特別調整通学区域とする案は出なかったのでしょうか。

◆事務局からのお知らせ

今回の部会をもって、「『上菅田小学校・笹山小学校』通学区域と学校規模適正化等検討部会」は終了しました。これまでご協力いただきました地域・保護者の皆さまに心よりお礼申し上げます。

◆「上菅田小学校・笹山小学校」通学区域と学校規模適正化等検討部会の経過等について

部会の会議案内や会議録、ニュースについては、ホームページからもご覧になれます。

<http://www.city.yokohama.lg.jp/kyoiku/gakku/shoukibo/20170418122655.html>

◆事務局（お問い合わせ先）

広く皆さまからのご意見やご質問を受け付けております。

ご意見やご質問は、EメールまたはFAXにてお願いいたします。

横浜市教育委員会事務局学校計画課

Eメール：ky-hodogaya2017@city.yokohama.jp

FAX：045-651-1417

TEL：045-671-3253

