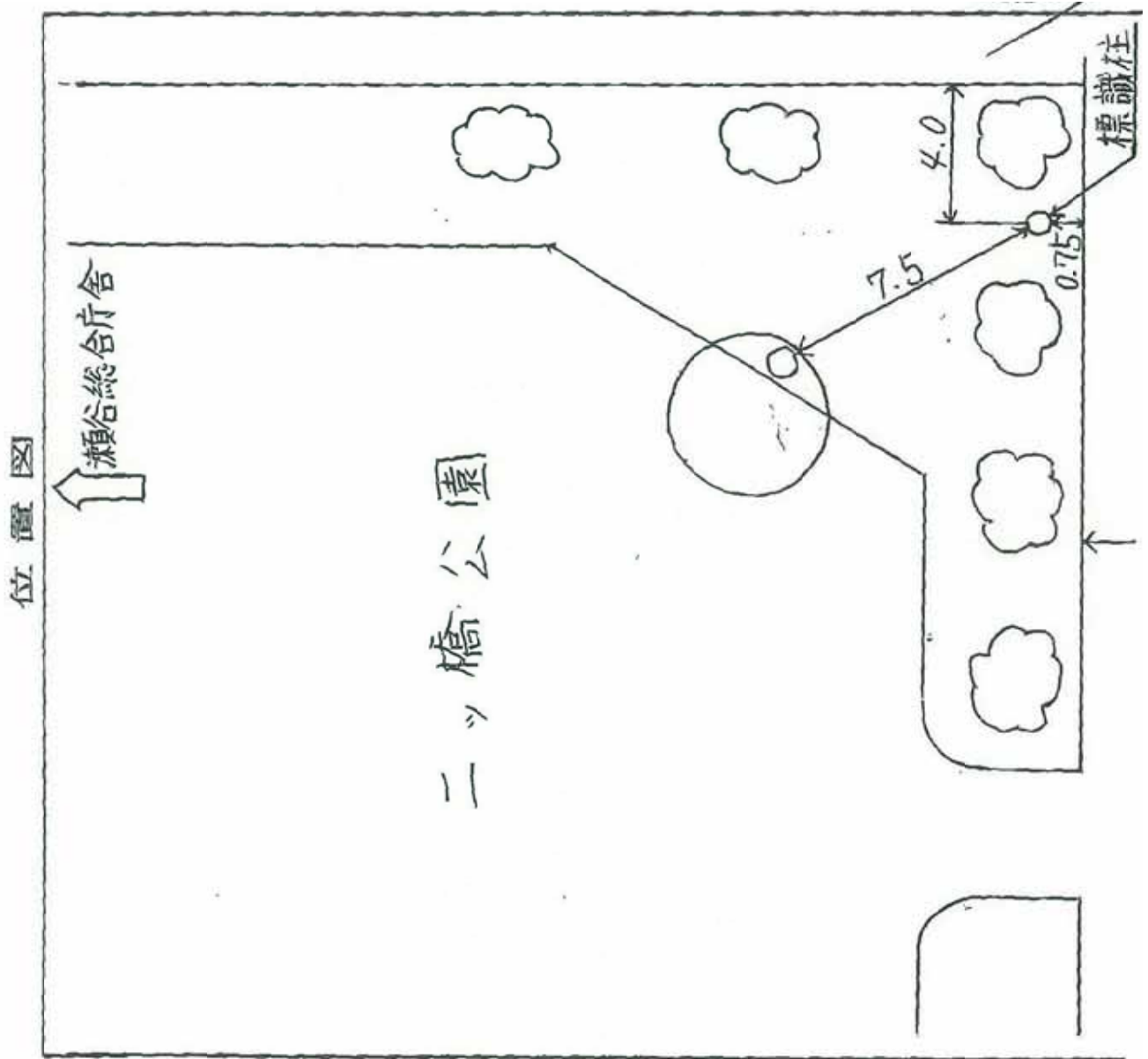


第21号様式の2 (第33条第2項)

防 火 水 槽 台 帳

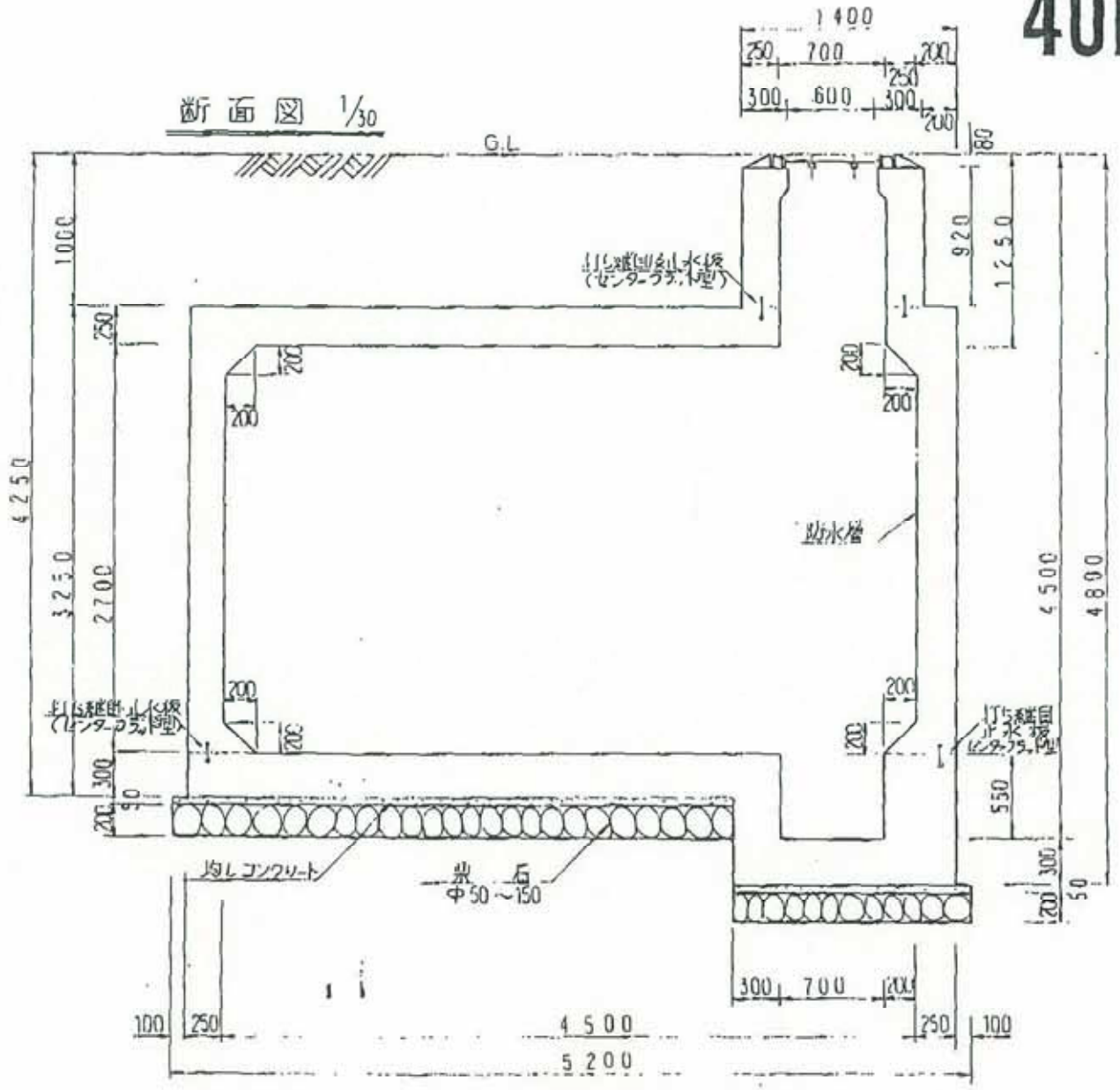
(6 年 4 月 21 日作成)

水利番号	本 署 12		容量	40 m ³	
所在地	瀬谷区 ニッ橋町 189				
用地名	ニッ橋公園				
運転開始事由	①新設・所管換・寄付・譲渡・代替・開発同意・消防指導				
設置年月日	昭和58年 12 月 5 日	運用開始年月日	年 月 日		
施工業者	[REDACTED]		国庫補助	有 () ・無	
開発同意等番号	開・規 第 号; 協 第 号 (申請者)				
設置区分	①緑地・グラウンド・空地・家屋下・道路下・その他 ()				
構造概要	種 別	①空地地下用・道路下用・地中はり利用・循環式・その他 ()			
	形 式	①地下式・半地下式・地上式・屋上式	内 部 寸 法	縦 (径)	mm
	形 状	①丸型・角型・その他 ()		横	mm
	主要部材	①RC・PC・鋼・その他 ()		高 さ	mm
	工事種別	①現場打設・二次製品 ()		投入孔長	mm
土地の状況	所有者 (管理者)	横浜市緑政局 西部公園 管理事務所		謝金交付	有 ・ 無
				減免措置	有 ・ 無
	使用許可等	① (平成 3 年 4 月 1 日; 期間 ^{4/15, 3/1} 10 年間) ・無			
標識の状況	設置年月日	昭和58年 12 月 日	取水口からの距離	7.5 m	
	支柱の有無	①・無	支柱の種類	①ステンレス・鉄・その他 ()	
	場所の地質	①土・コンクリート・アスファルト・その他 ()			
	土地所有者	同 上			
	使用許可等	① (平成 3 年 4 月 1 日; 期間 10 年間) ・無			
補修経過及び要望等	1. 119.9. 内蓋修理				
添付図面	1 枚	メッシュ番号	129 - 006		

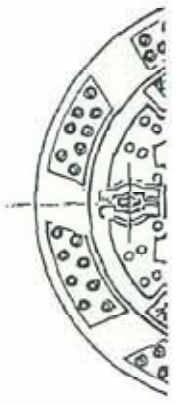
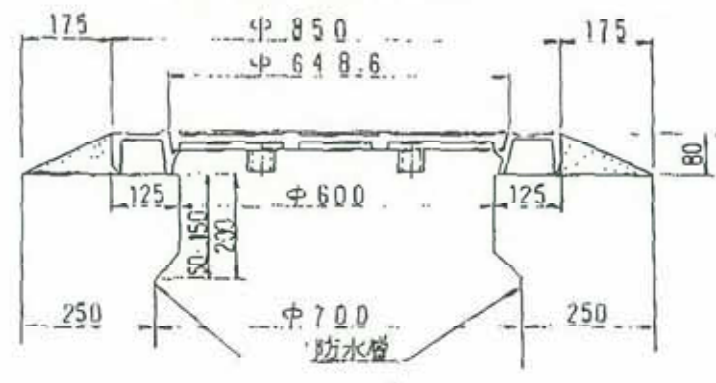


40n

断面図 1/30



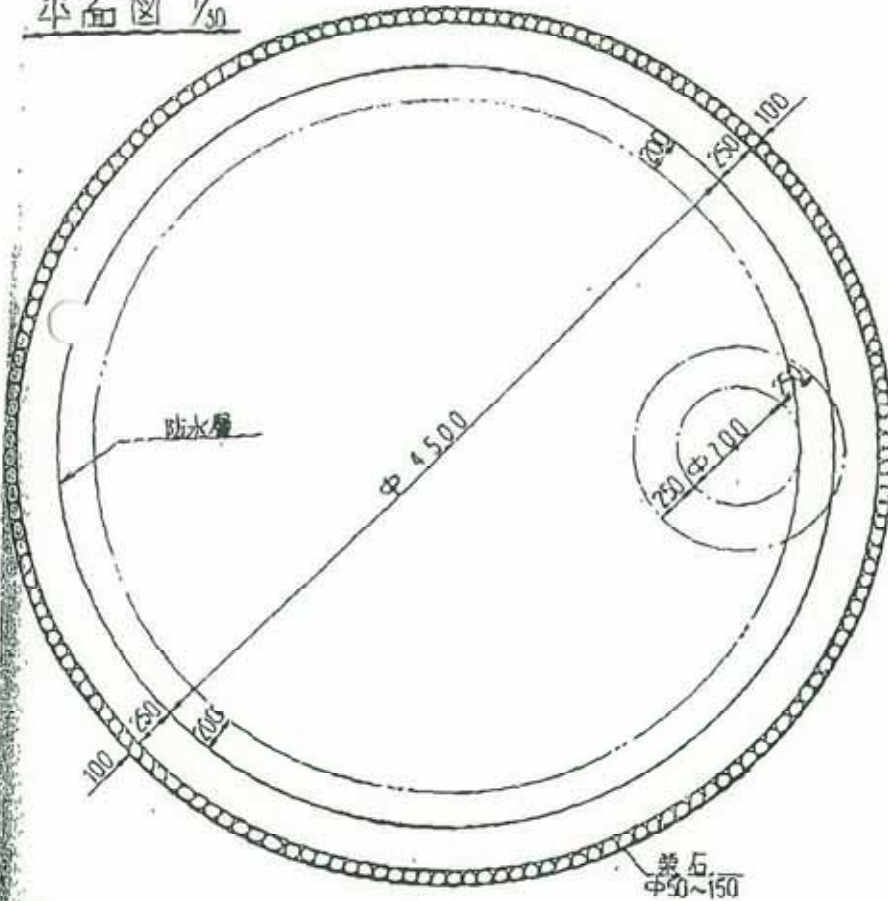
吸管投入孔詳細図 1/10



防火水槽構造図

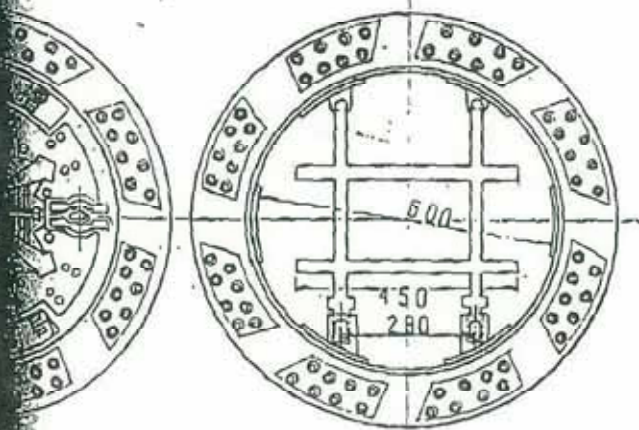
横浜市消防局

平面図 1/30

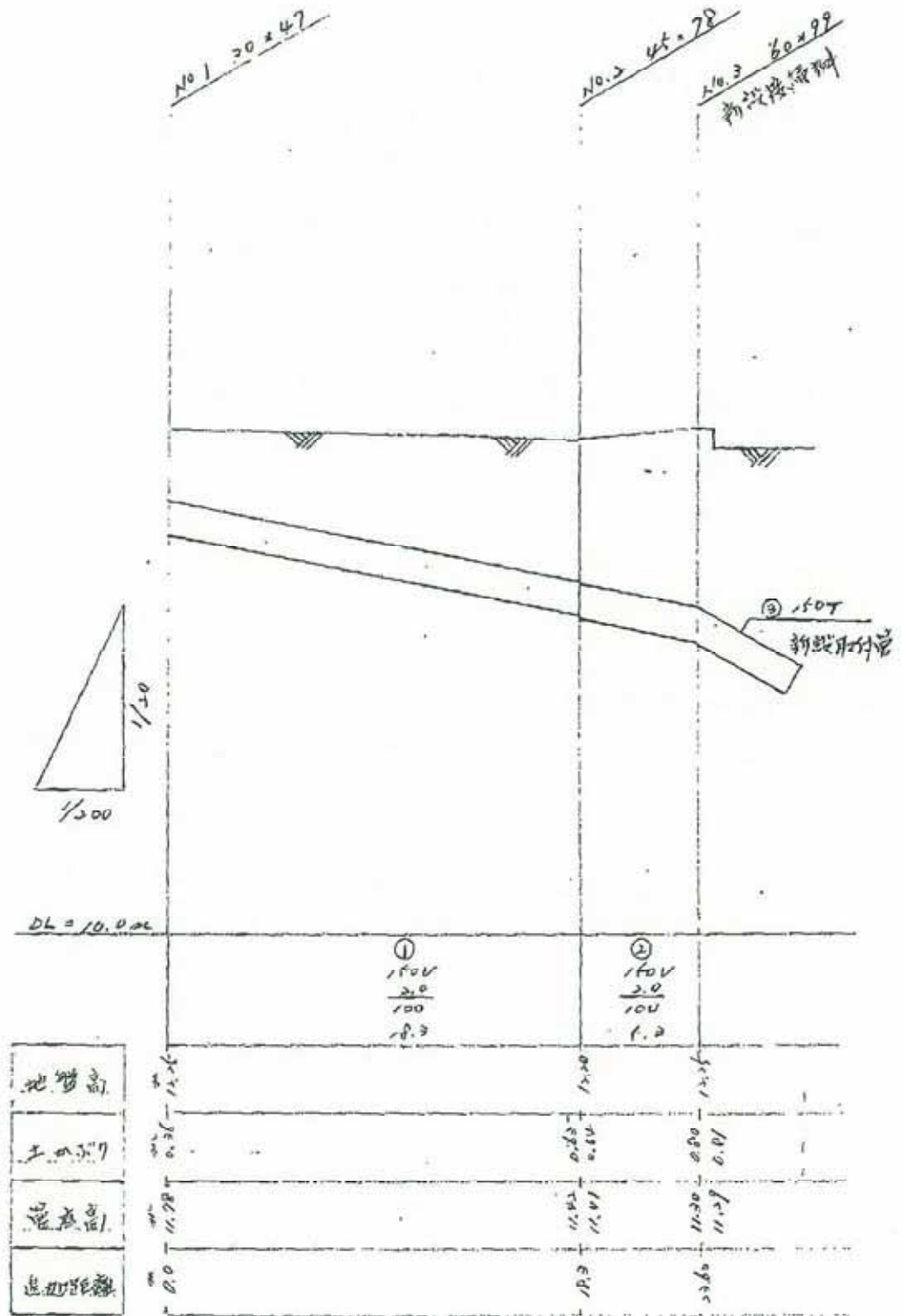


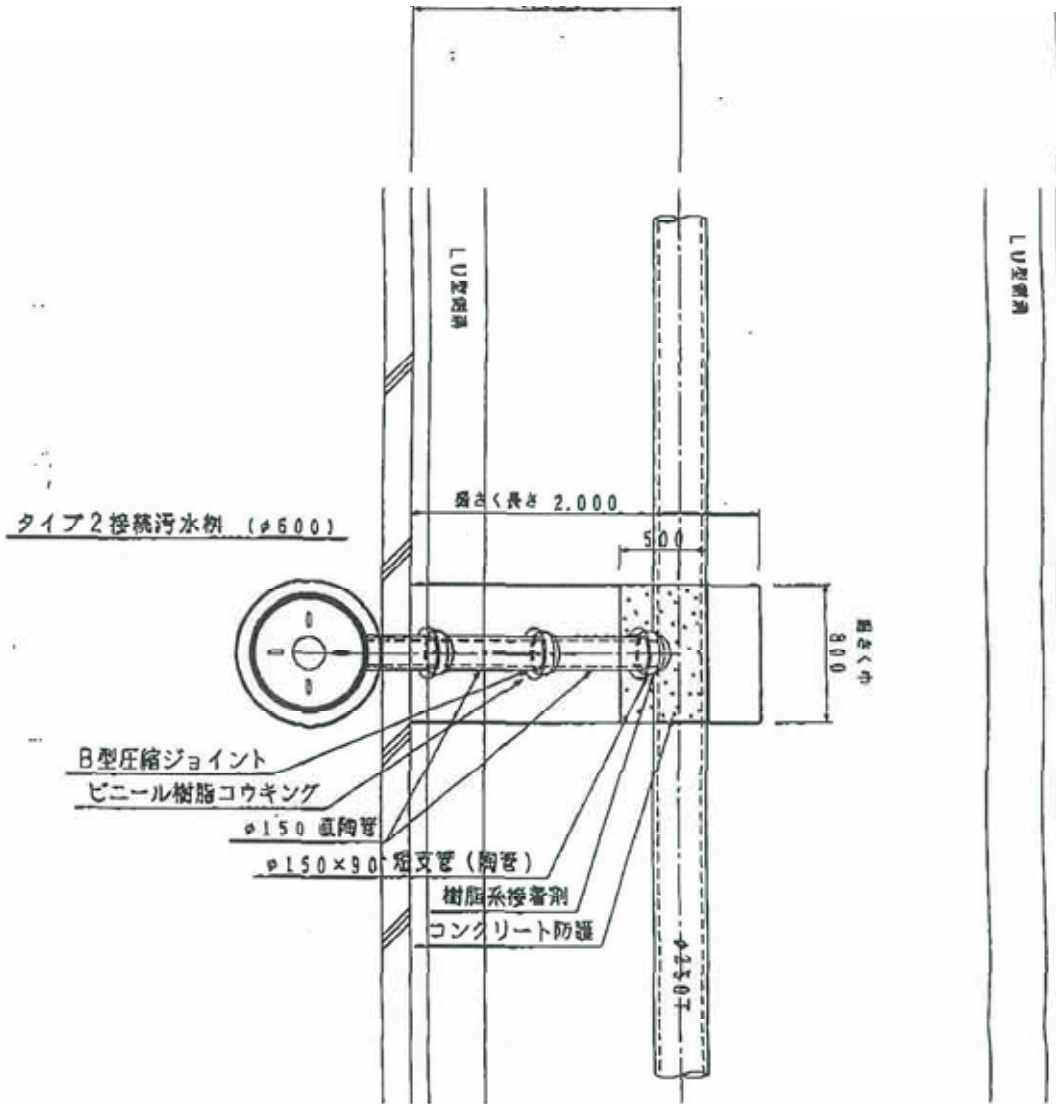
材 料 表		/ 基 当 り	
品 目	規 格	単 位	数 量
躯体コンクリート	240-B	m ³	27.735
均しコンクリート	160-B	m ³	1.062
躯体型枠	鋼製	m ²	113.896
均しコン型枠	木製	m ²	0.991
築石	φ50~150mm	m ³	4.247
塗膜防水層	瓦機値付木灰	m ²	69.948
止水板	ゴム型 幅100mm	m	17.908
モルタル	1:3	m ³	0.021
鉄筋	SD295 φ13	KG	1856.4 548.7
防火水槽用鉄蓋	片共(φ794L)	組	1.0

槽用鉄蓋及枠 1/10



縦断面図





断面図 S-L/30

