

宮内新横浜線に関する地元説明会

横浜市道路局建設課

令和2年1月18日(土)

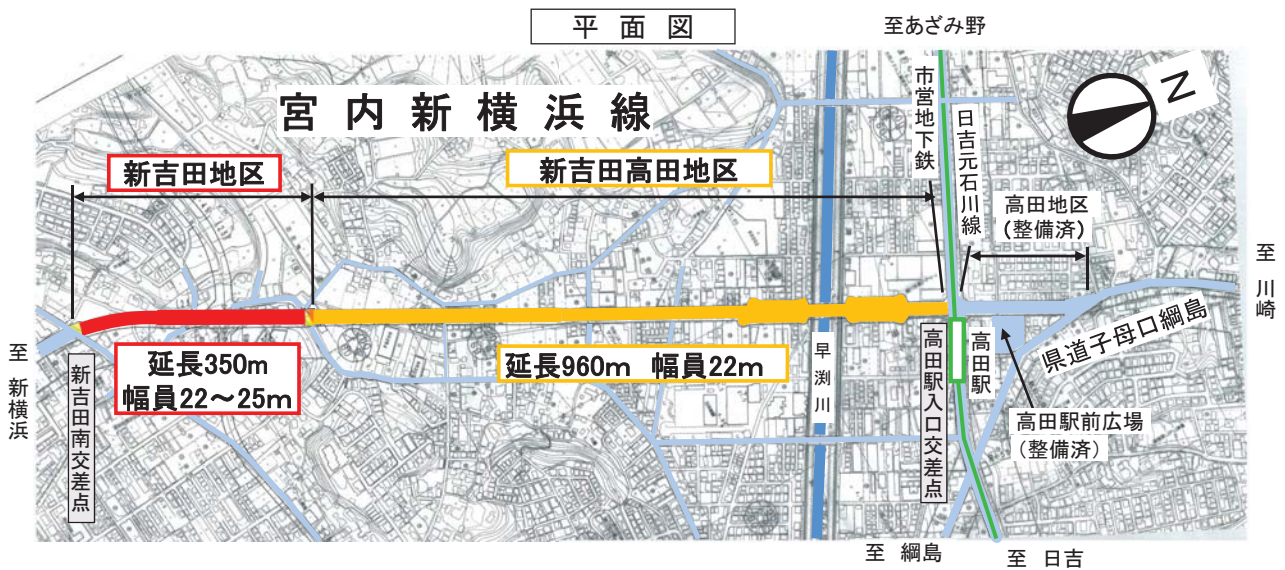
1

次第

- 1 事業概要
- 2 交通処理計画について
- 3 新吉田高田地区の暫定供用について
- 4 新吉田地区の整備予定について

2

位置図



- 効果① 交通利便性の向上
- 効果② 生活道路の混雑緩和、安全性の向上
- 効果③ 都市防災機能の強化

3

次第

1 事業概要

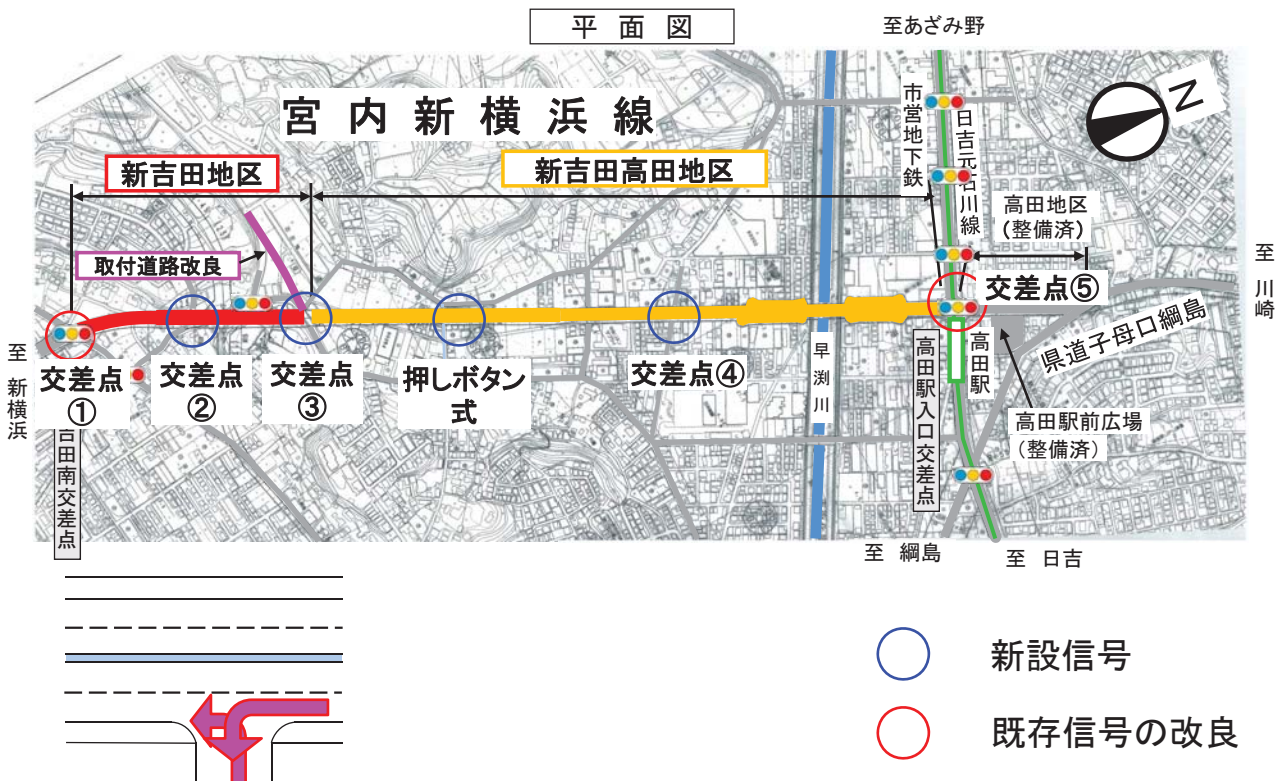
2 交通処理計画について

3 新吉田高田地区の暫定供用について

4 新吉田地区の整備予定について

4

交通処理計画について



交通処理計画について



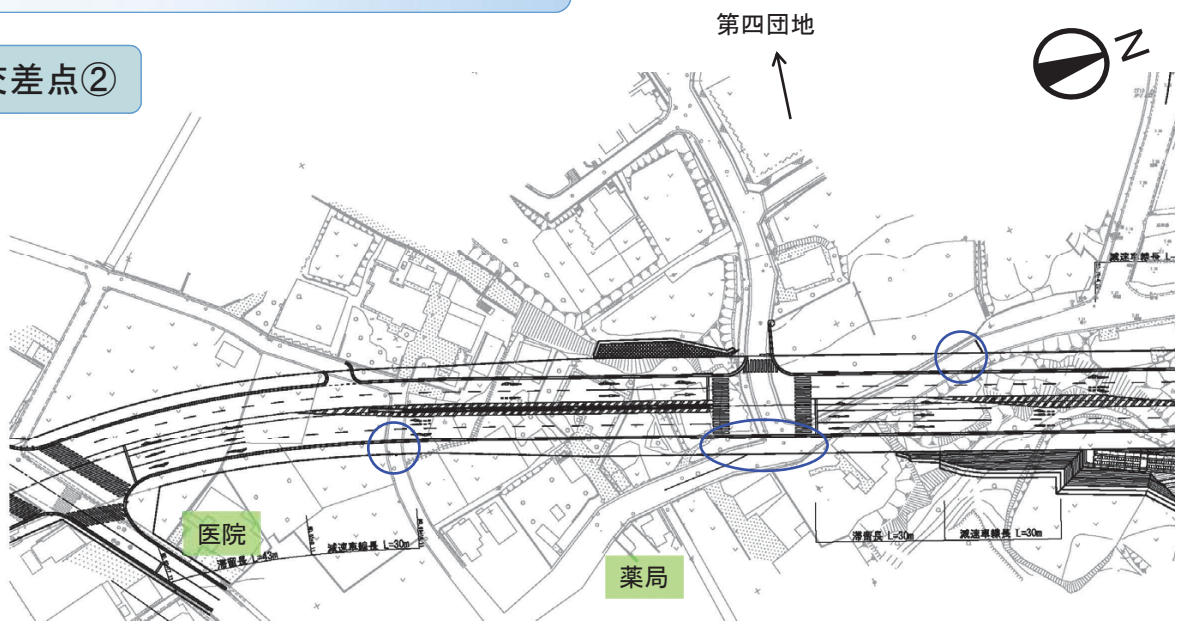
交通処理計画について

交差点①



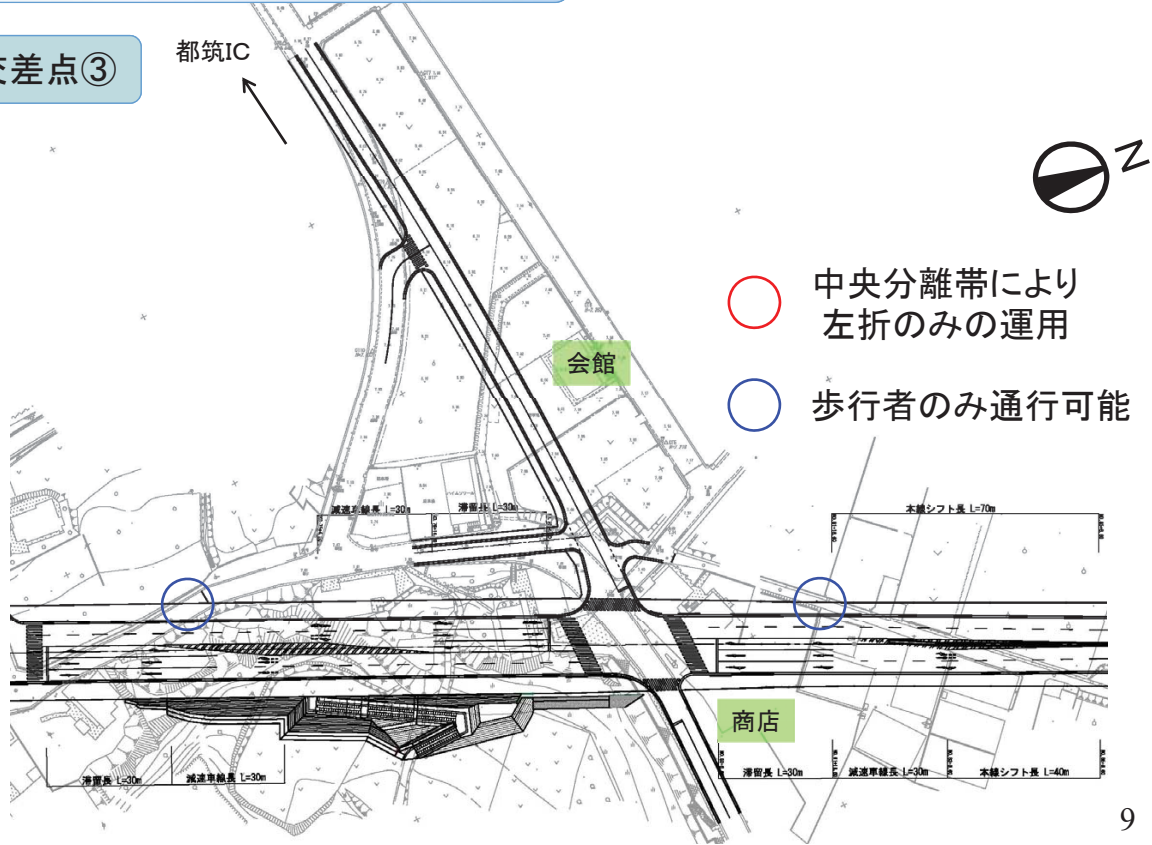
交通処理計画について

交差点②



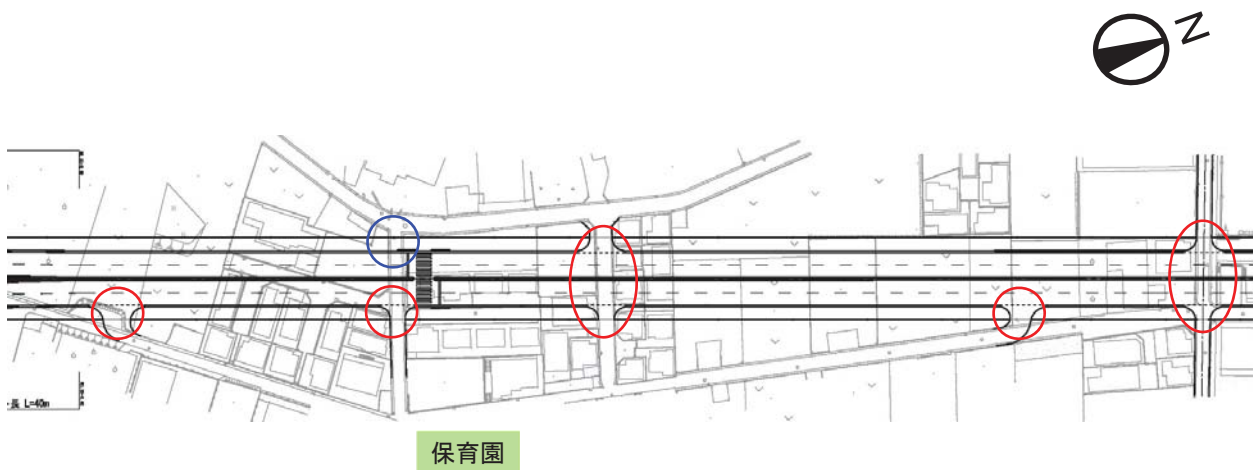
交通処理計画について

交差点③



交通処理計画について

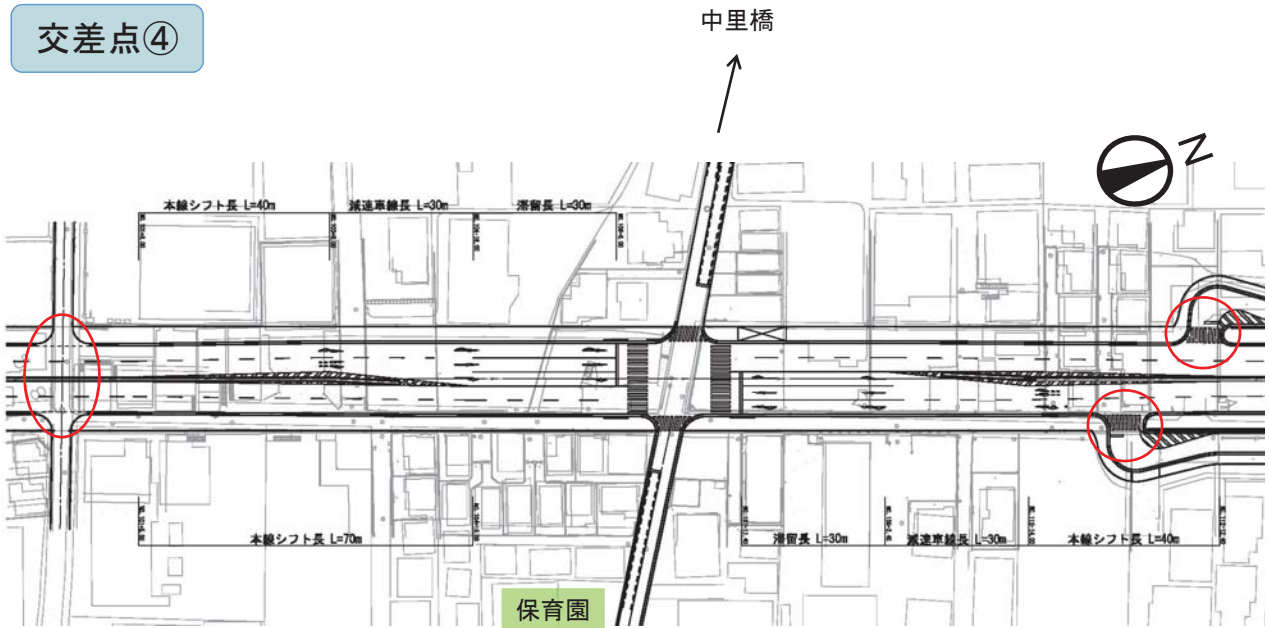
押しボタン信号



- 中央分離帯により左折のみの運用
- 歩行者のみ通行可能

交通処理計画について

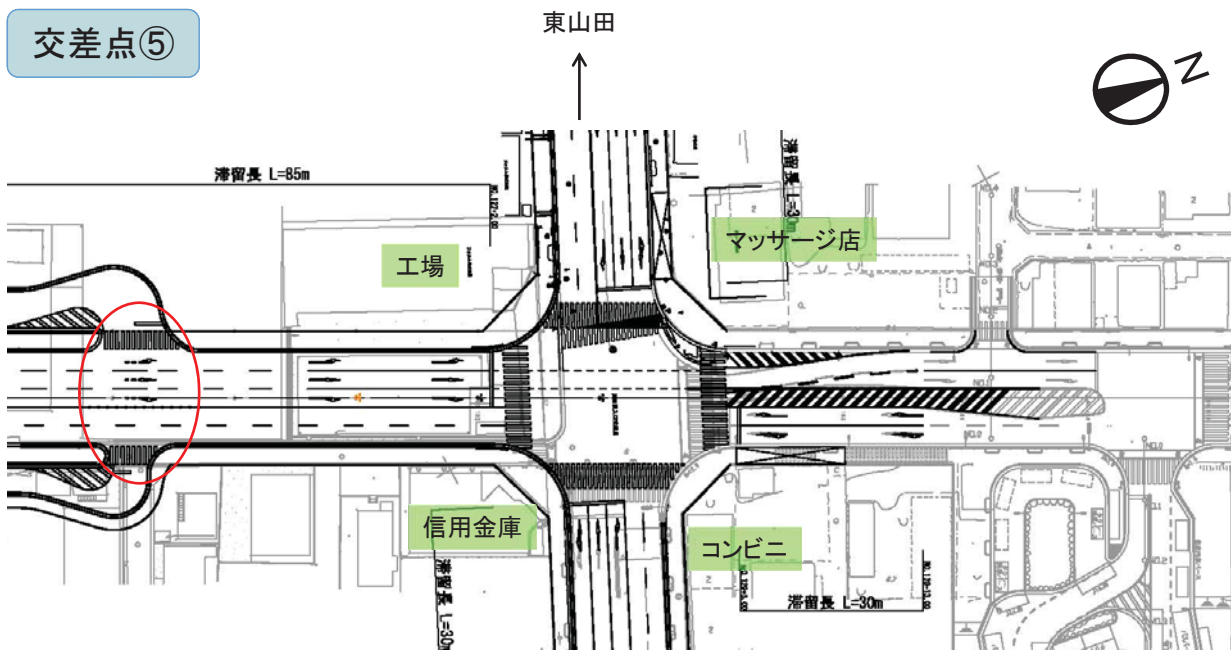
交差点④



- 中央分離帯等により左折のみの運用
- 歩行者のみ通行可能

交通処理計画について

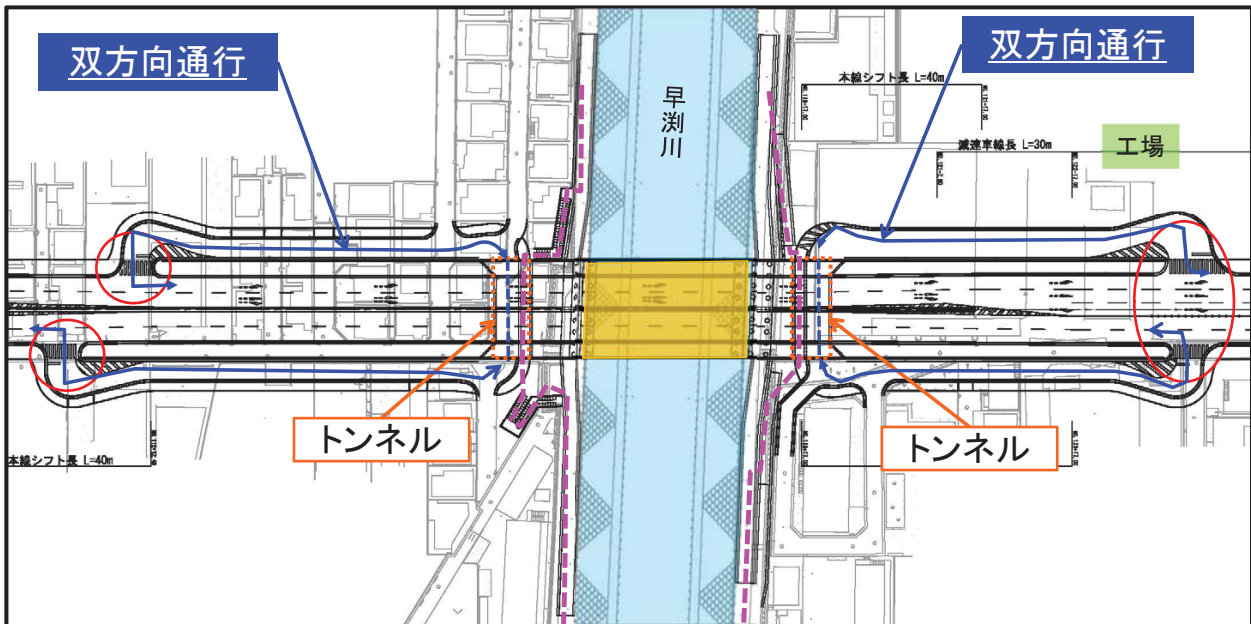
交差点⑤



- 中央分離帯等により左折のみの運用
- 歩行者のみ通行可能

交通処理計画について

橋梁部



- 中央分離帯等により左折のみの運用 ○ 歩行者のみ通行可能

13

次第

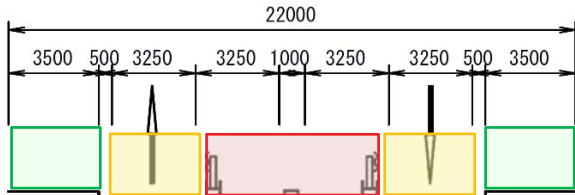
- 1 事業概要
- 2 交通処理計画について
- 3 新吉田高田地区の暫定供用について
- 4 新吉田地区の整備予定について

14

暫定供用区間について

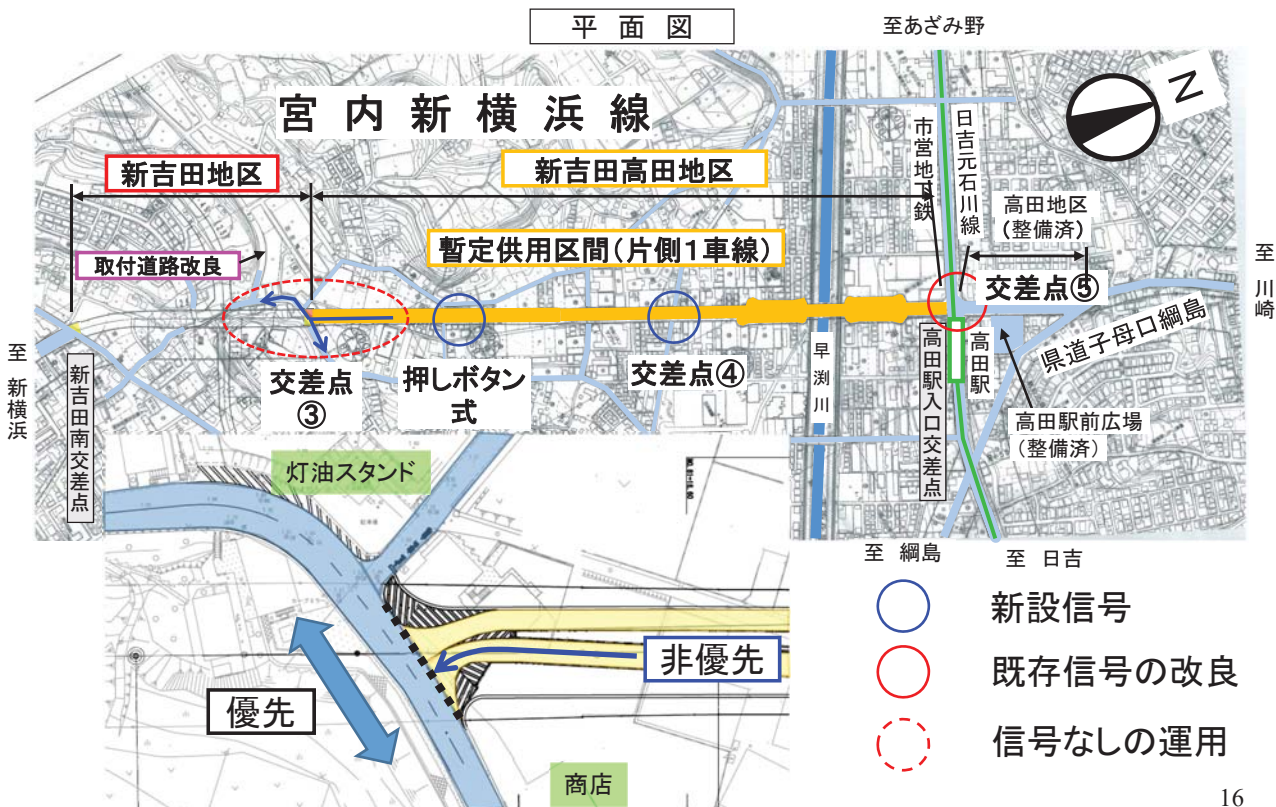


標準横断面図(暫定供用時)



- 自動車通行範囲
- バリケード封鎖範囲
- 歩行者通行範囲

暫定供用区間について



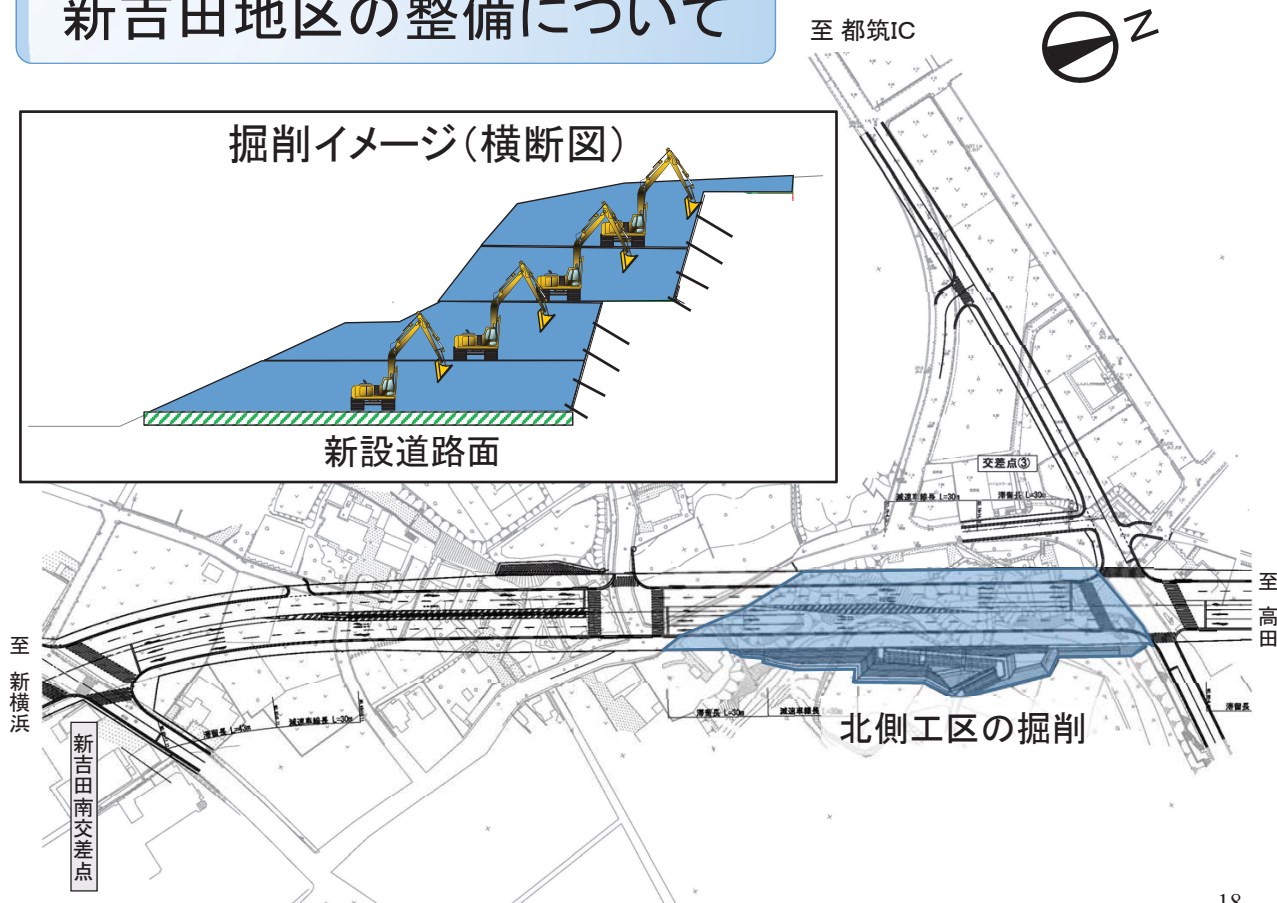
- 新設信号
- 既存信号の改良
- 信号なしの運用

次第

- 1 事業概要
- 2 交通処理計画について
- 3 新吉田高田地区の暫定供用について
- 4 新吉田地区の整備予定について

17

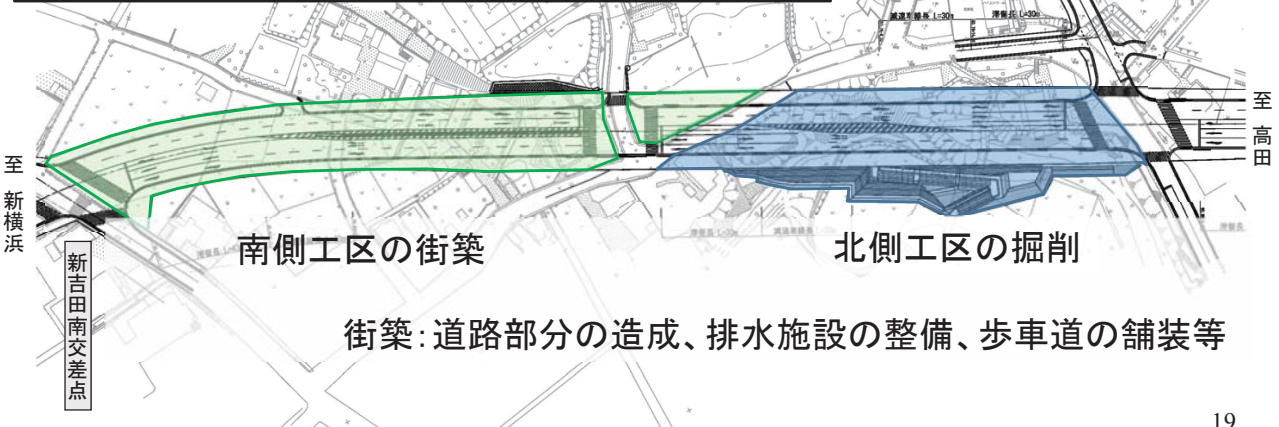
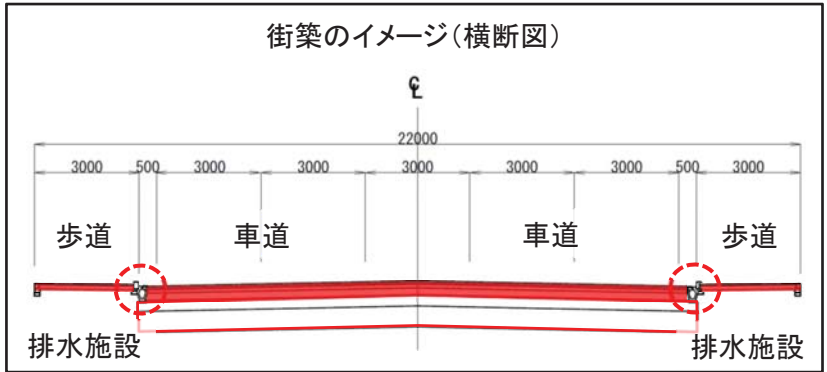
新吉田地区の整備について



18

新吉田地区の整備について

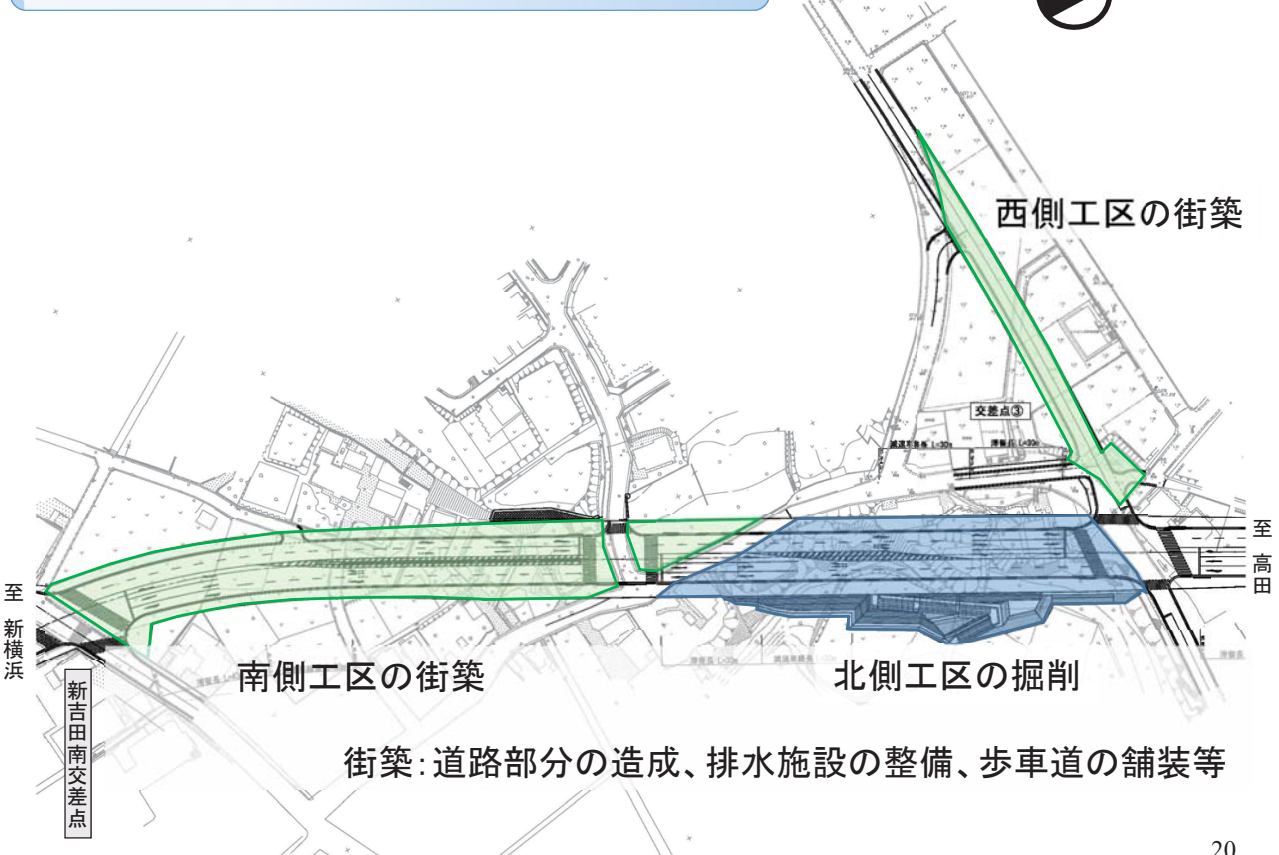
至 都筑IC



街築: 道路部分の造成、排水施設の整備、歩車道の舗装等

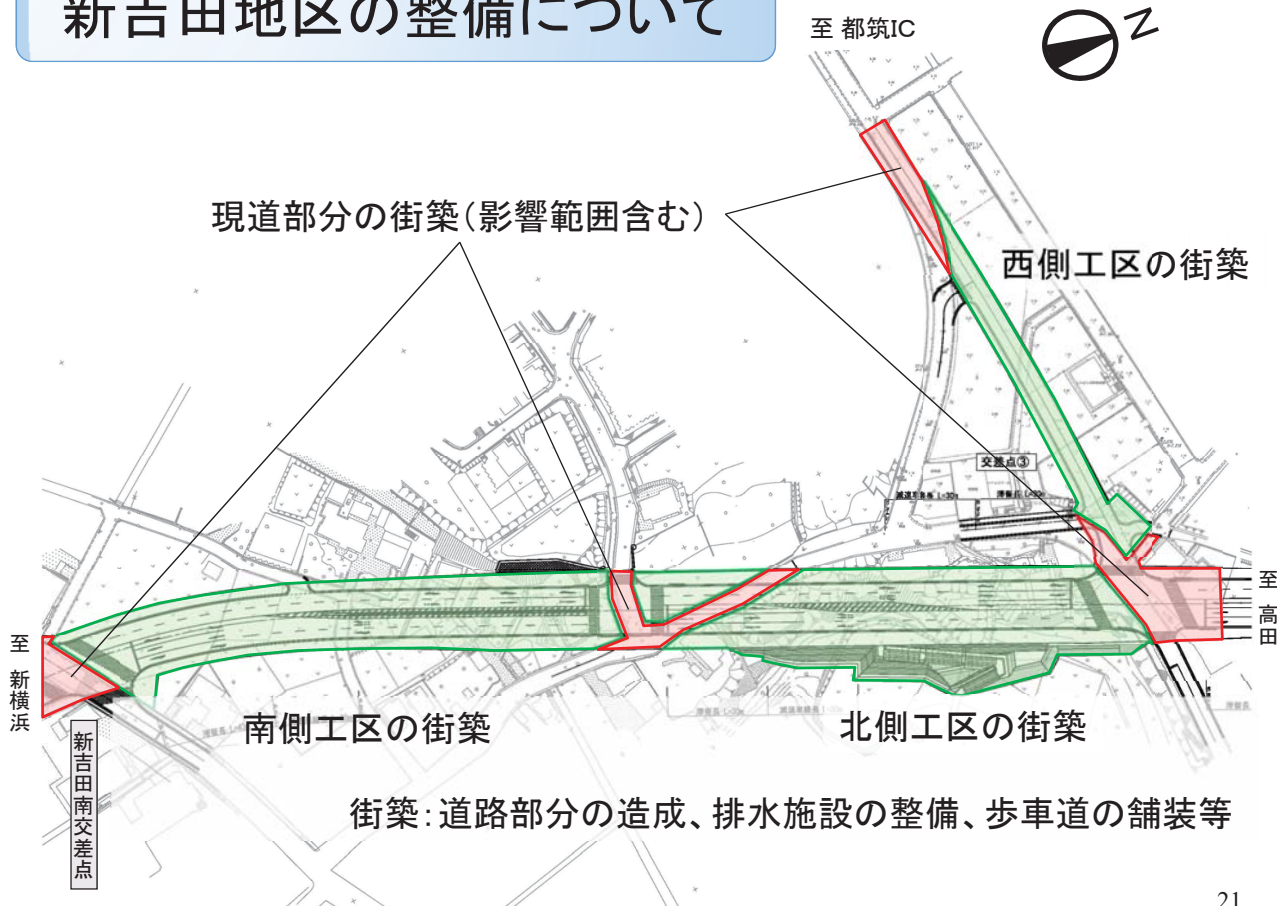
新吉田地区の整備について

至 都筑IC



街築: 道路部分の造成、排水施設の整備、歩車道の舗装等

新吉田地区の整備について



交通処理計画について



ご静聴ありがとうございました。

横浜市道路局建設課