

新鶴見橋～末吉橋間の人道橋整備ニュース

令和3年度に下部工工事を発注します！！

鶴見川に架かる新鶴見橋から末吉橋の間において、防災性の向上や利便性の向上、地域の交流活性化等を目的に「人道橋」の整備を進めています。



※完成イメージ図のため、色彩や形状等は変更になる可能性があります。

【事業概要】

- 橋長 : 約113m
- 幅員 : 約4m
- 上部工 : 3径間連続鉄桁橋
- 下部工 : 逆T型橋台
壁式橋脚

※工事を行うため、河川管理用通路を一部占用する予定です。迂回等へのご協力お願いいたします。(詳細が決まり次第、お知らせします)

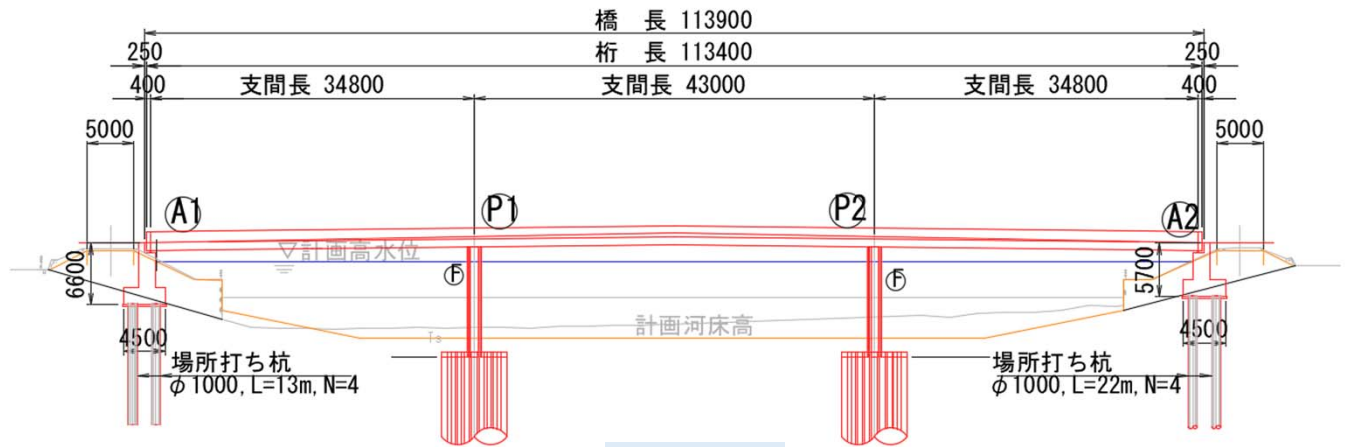
※この地図の著作権は横浜市に帰属します。

今後のスケジュール

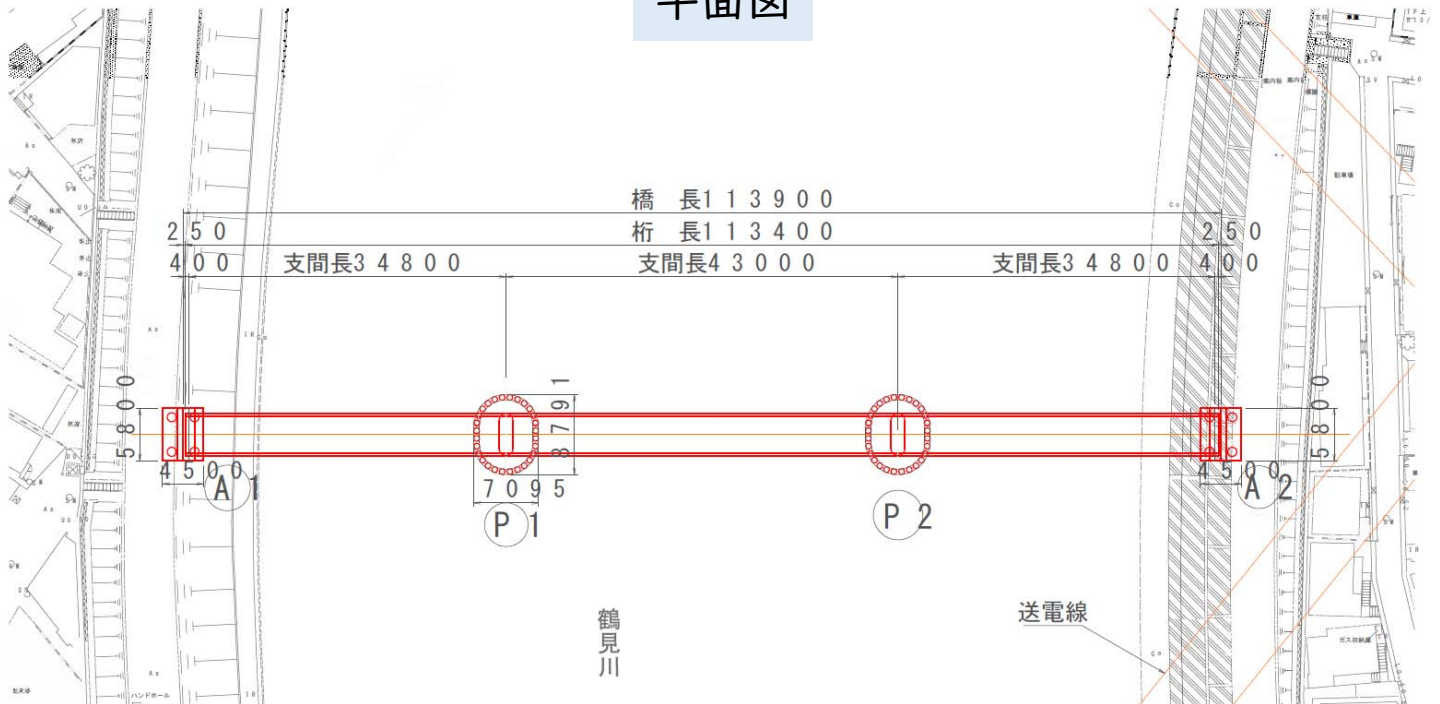
令和3年度より左岸側下部工（A1橋台、P1橋脚）に着手予定で、現在、発注準備を行っています。その後、右岸側下部工（A2橋台、P2橋脚）、上部工（桁）の架設を行う予定で、工事着手から3～4年程度で完成する予定です。

計画している人道橋一般図

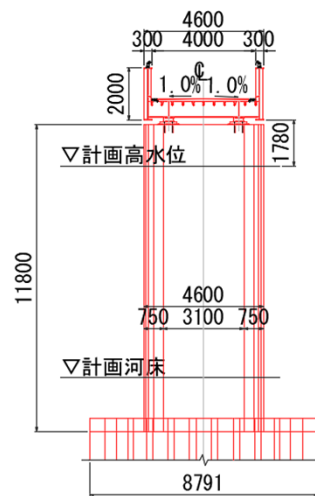
側面図



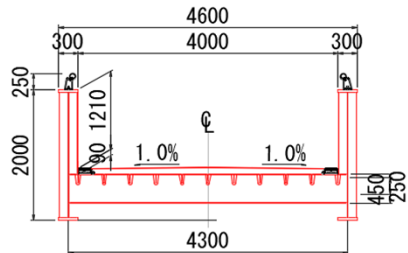
平面図



下部工断面図



上部工断面図



お問い合わせ

横浜市 道路局 建設部 橋梁課

TEL : 045-671-2796 / FAX : 045-662-3945 / E-mail : do-kyoryo@city.yokohama.jp

HP : [横浜市橋梁 主な事業](#)

[検索](#)