

橫濱特別市計畫 土地區劃整理

第七地區確定圖

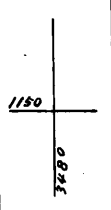
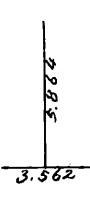
縮尺三百分之一

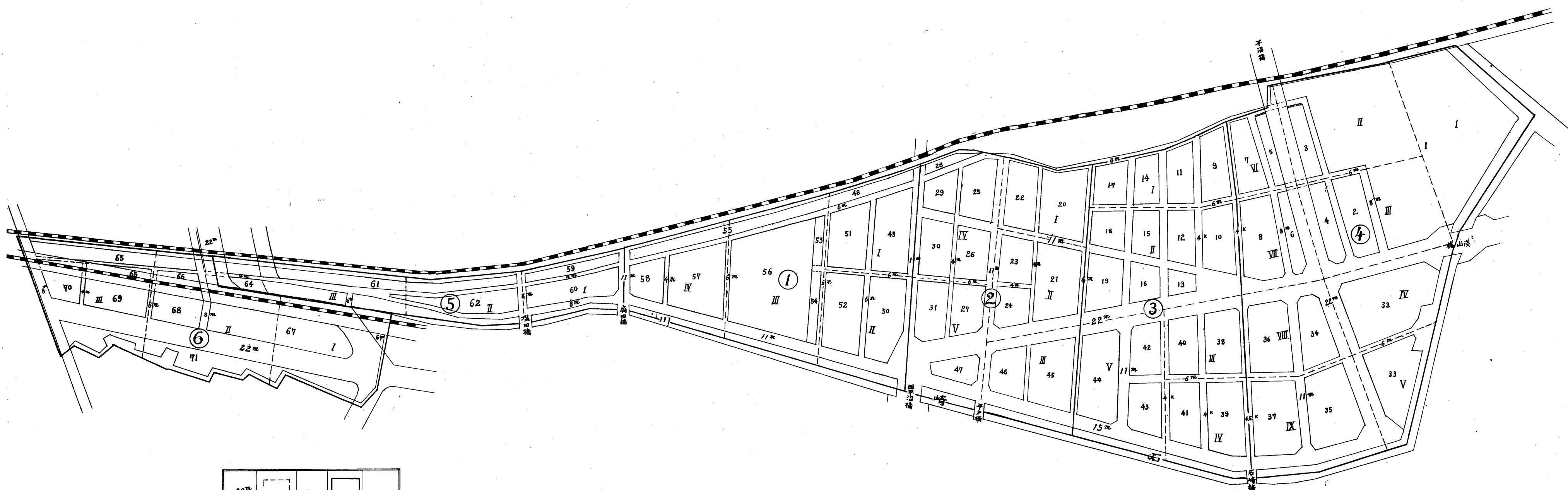
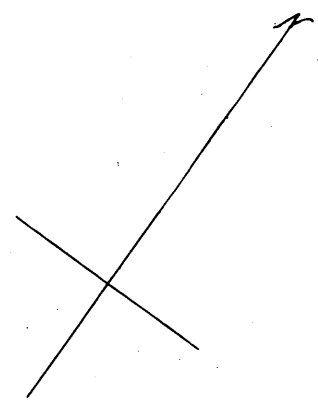
枚數表紙共三二枚

第七地區確定圖地番索引

Table with multiple columns: 町名改正, 整理番, 街區番, 頁數, 町名改正, 整理番, 街區番, 頁數, 町名改正, 整理番, 街區番, 頁數, 町名改正, 整理番, 街區番, 頁數. It contains detailed land parcel information across several pages.

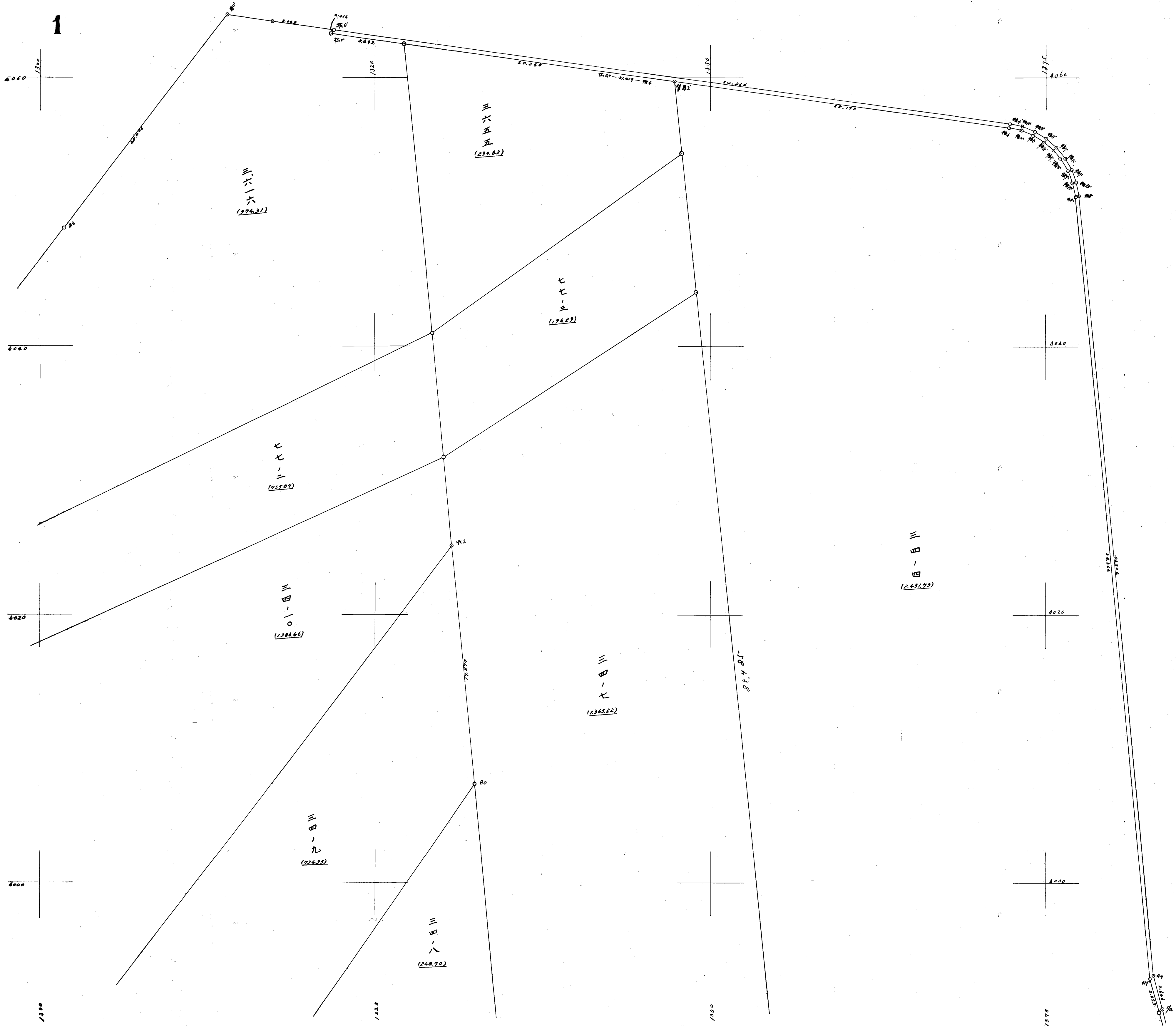
第七地區確定圖接續一覽圖

	11 ^m	三五、 ②		3.322 8.727	(9)	三百分一確定圖凡例
縦横線	路幅	地番、 借地番號	借地權界及 距離	筆界及 距離	ブロック(街区)番號	



2.2 ^m	II	20	④	凡
4 ^m		36		
道路幅員	原圖番號	ブロック番號	原圖分區番號	例

第七地區確定圖第四分區第一號



1

三六五五
(270.63)

三六五五
(270.63)

七七五三
(124.22)

四一四三
(255.87)

五一四三
(1286.66)

七九三三
(226.32)

八八三三
(248.70)

四一四三
(255.87)

七九三三
(226.32)

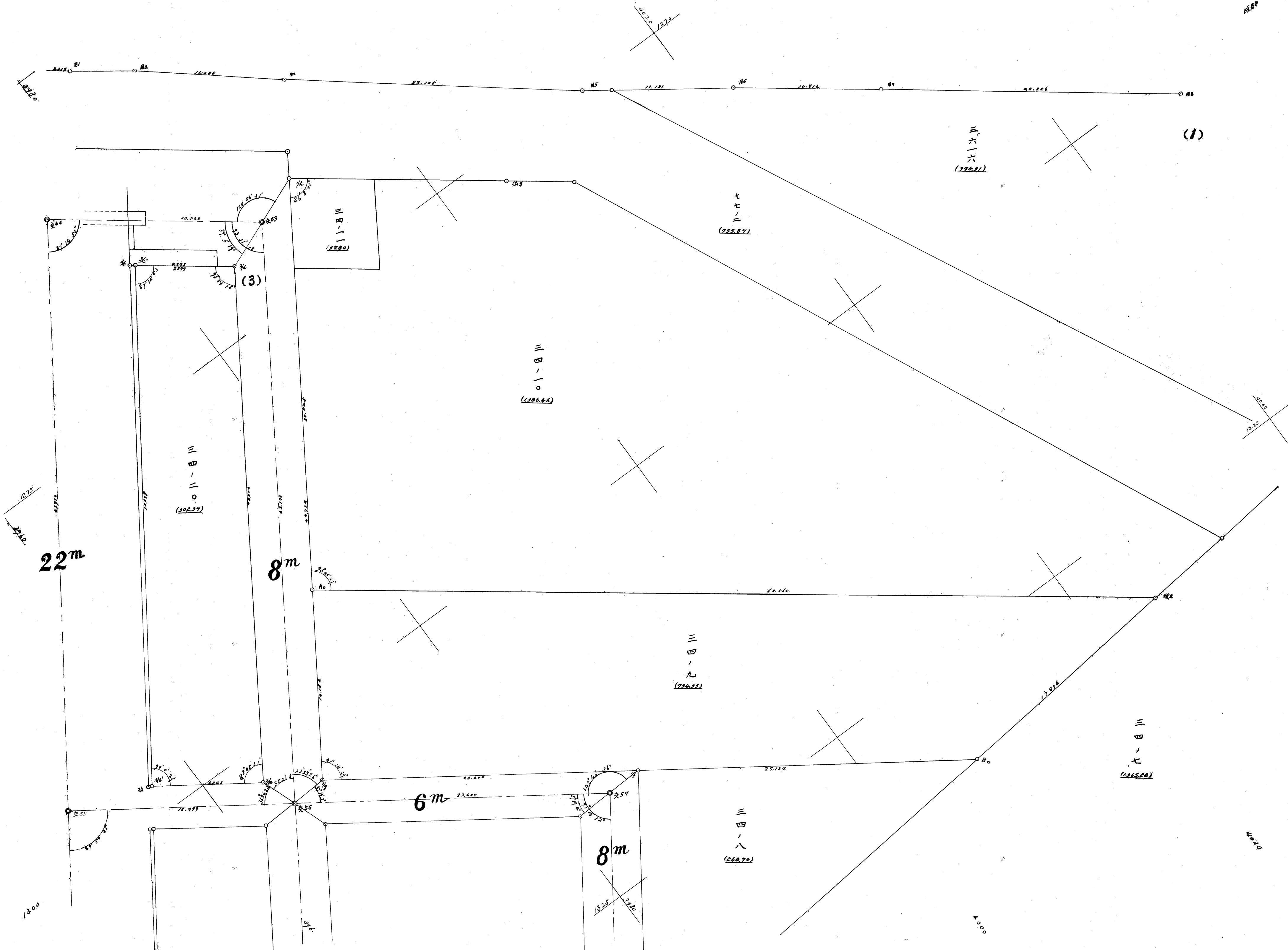
85.485

85.485

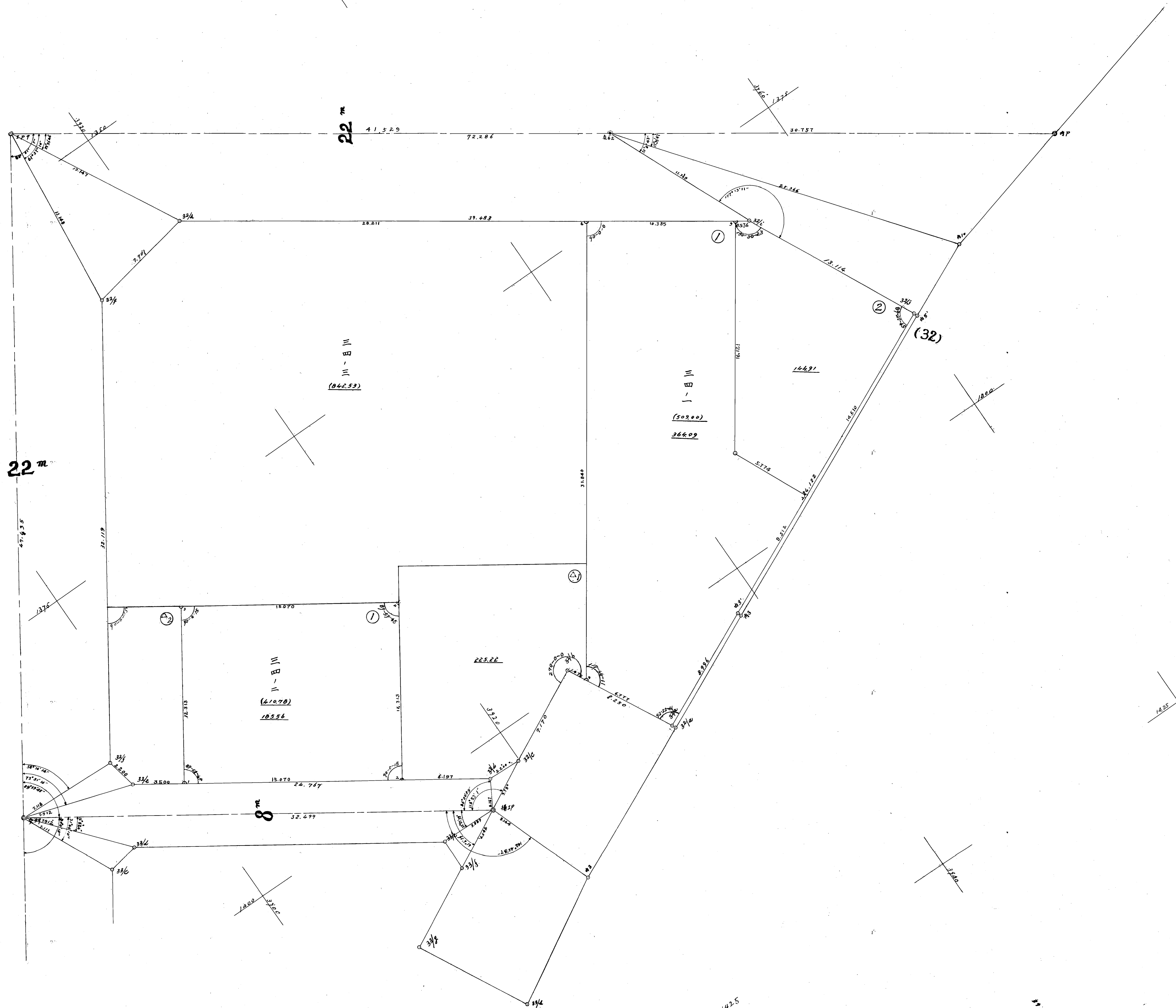
85.485

第七地確區圖第四分區第二號

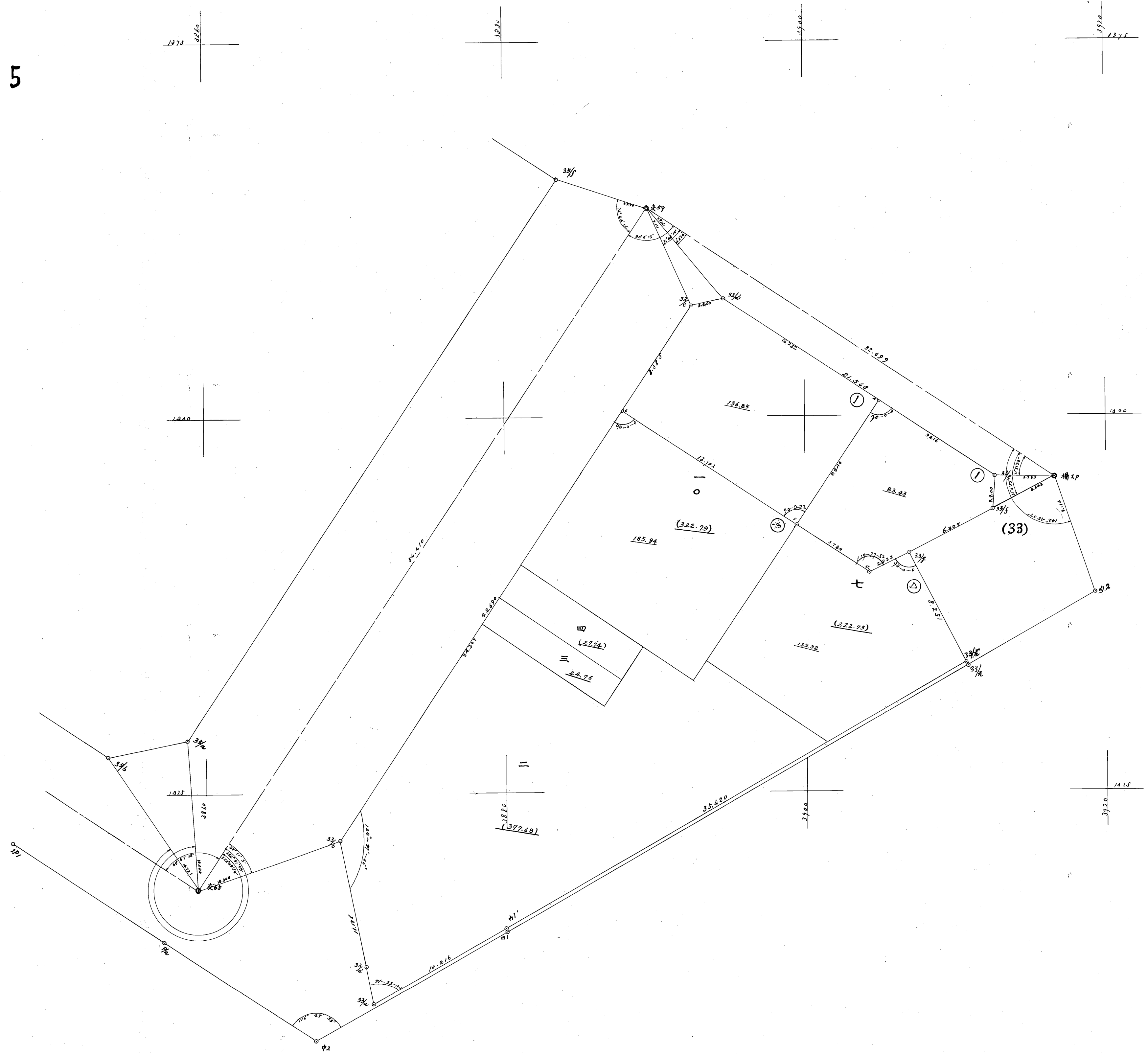
2



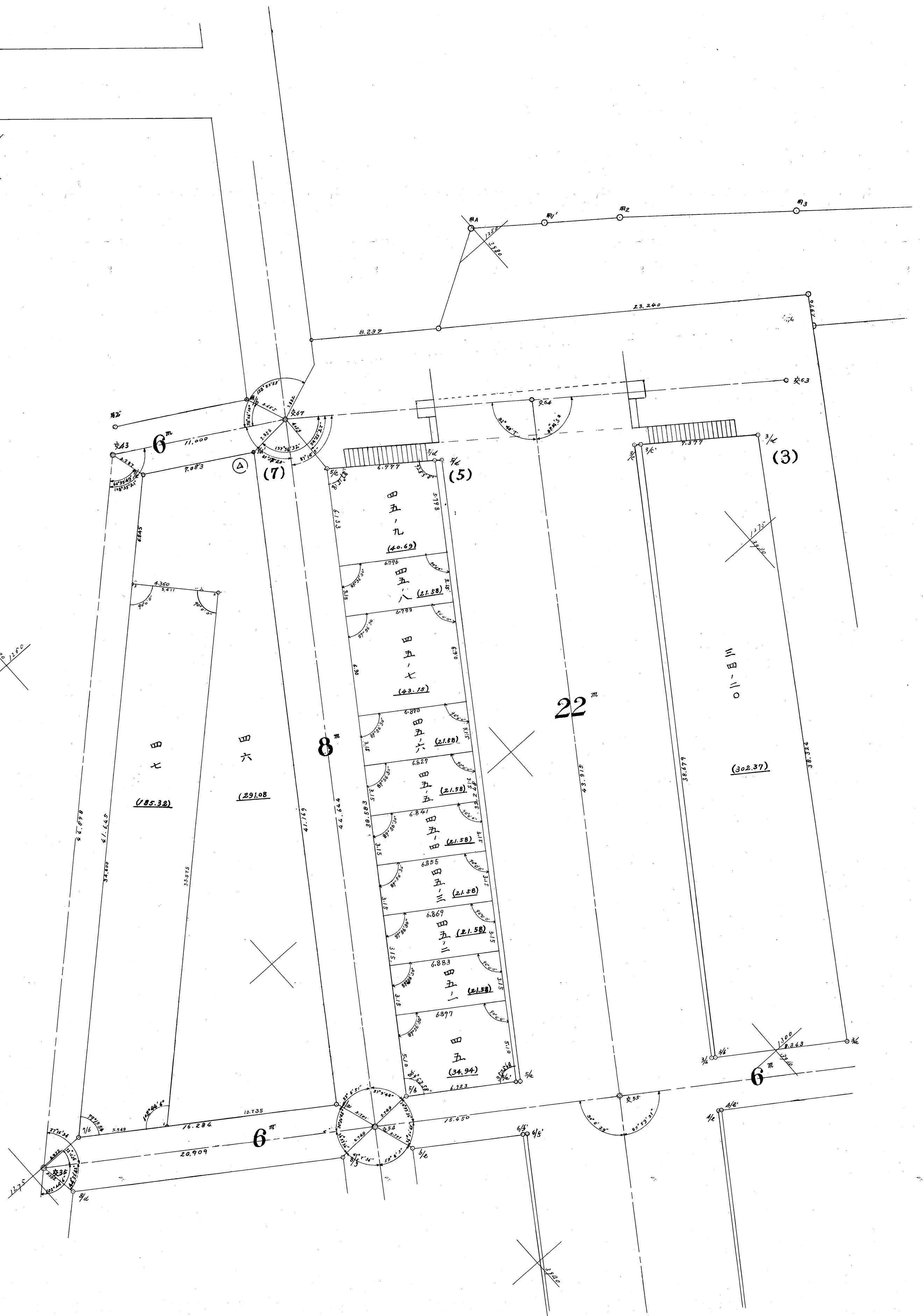
第七地確區圖第四分區第四號



第七地區確定圖第四分區第五號

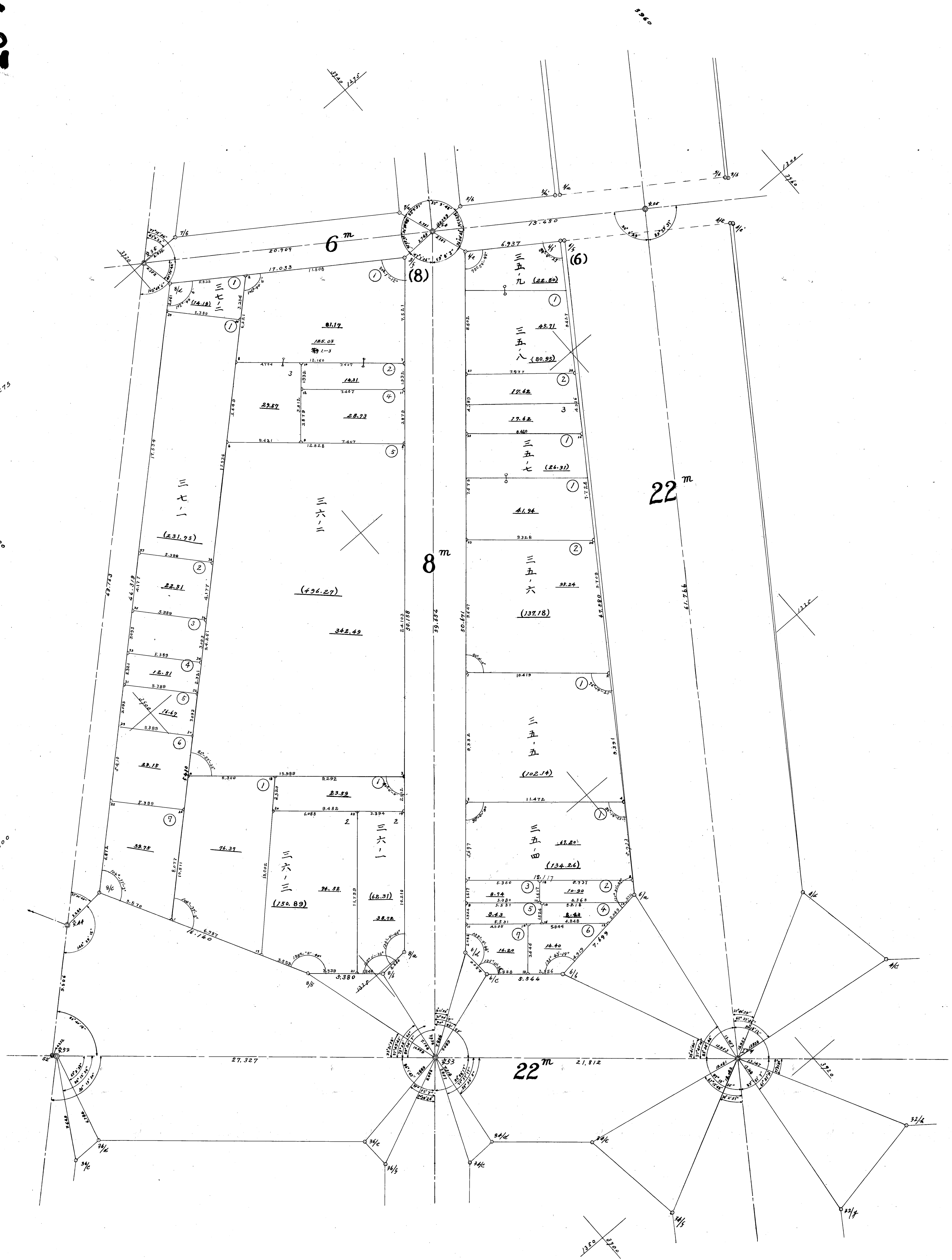


第七地區確定圖第四分區第六號



A	
$147 \times 23.95 = 39.9965$	
$1.77 \times 26.00 = 47.2000$	
$87.2765 \div 2 = 43.63825$	
B	
$0.90 \times 0.15 = 0.1350$	$1.00 \times 0.15 = 0.1500$
$6.26 \times 1.50 = 9.3900$	$6.90 \times 1.70 = 11.7300$
$6.80 \times 0.70 = 4.7600$	$7.40 \times 0.85 = 6.2900$
$6.70 \times 0.93 = 6.3084$	$7.38 \times 0.90 = 6.6420$
$20.5904 \div 2 = 10.2952$	$24.8120 \div 2 = 12.4060$

第七地區確定圖第四分區第七號



12.75

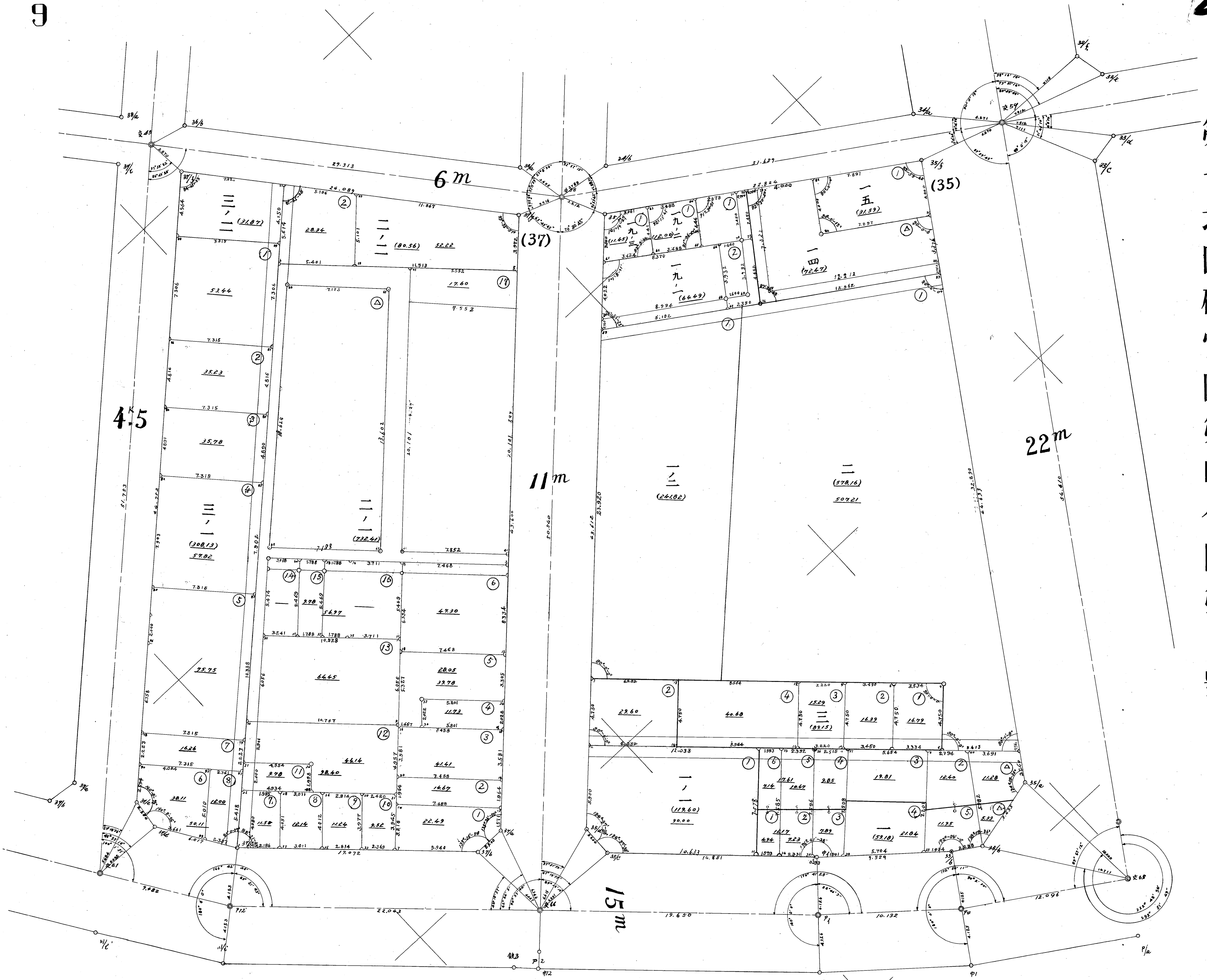
35.00

15.00

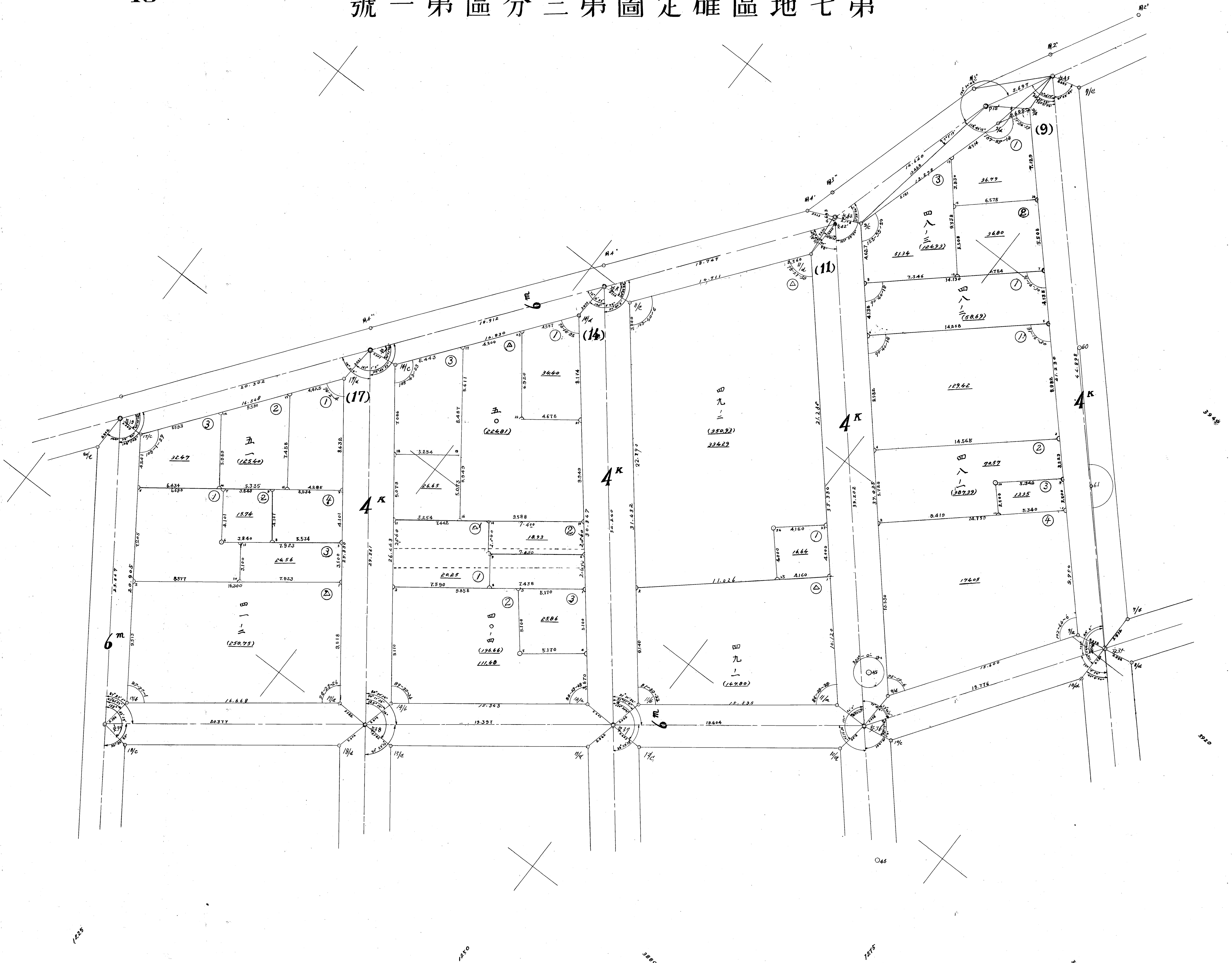
第七地區確定圖第四分區第八號



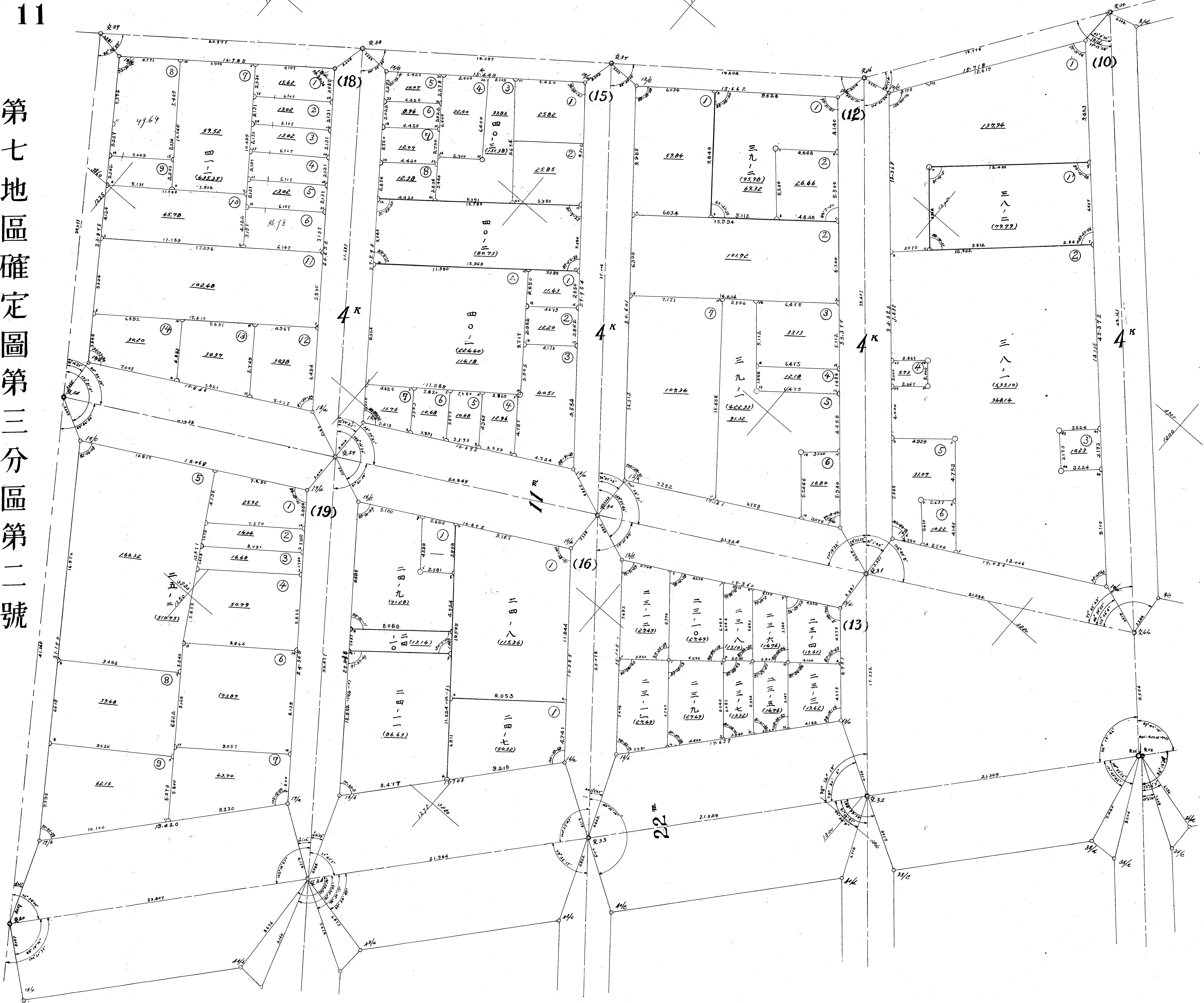
第七地區確定圖第四分區第九號



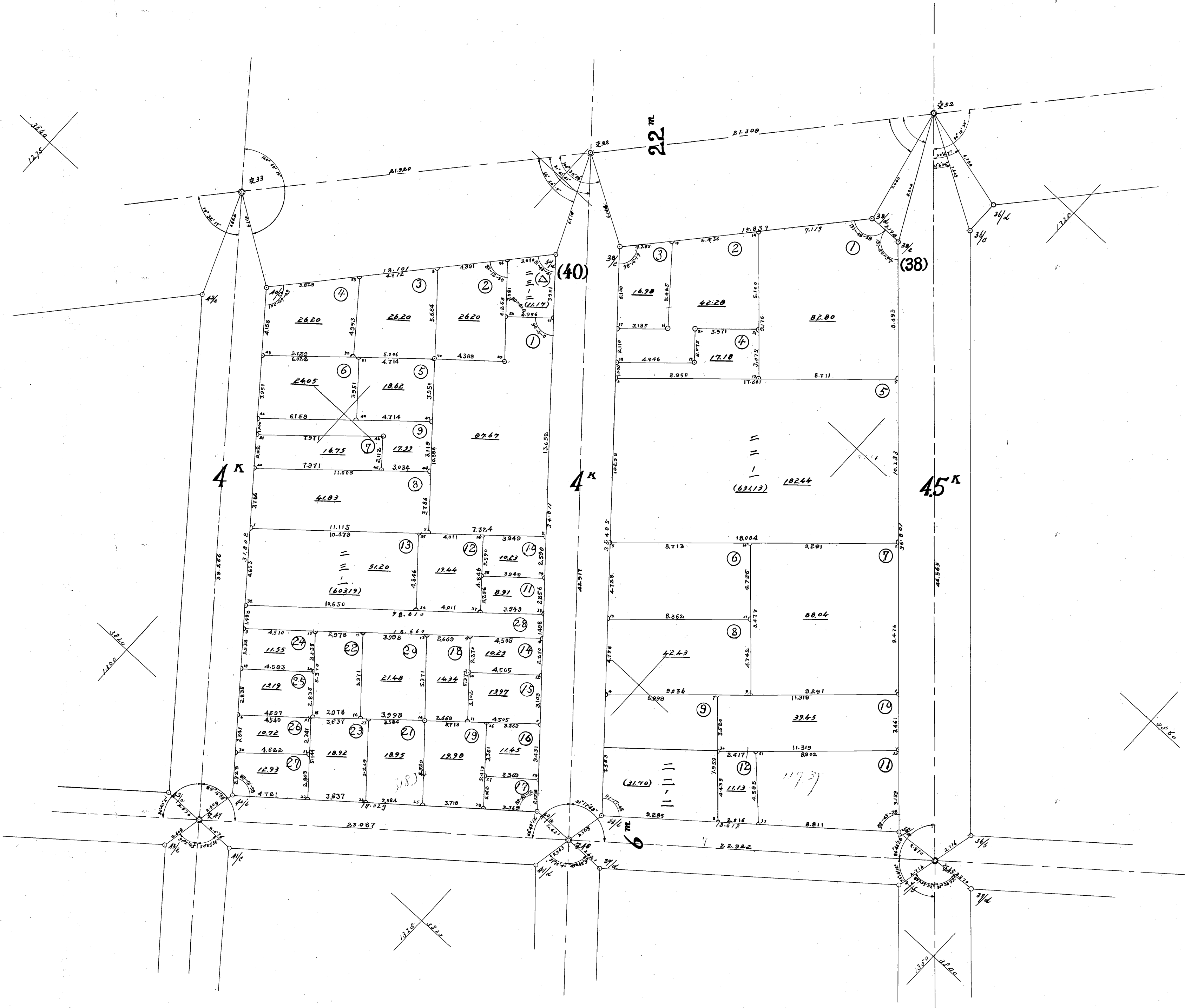
第七地確區圖第三分區第一號



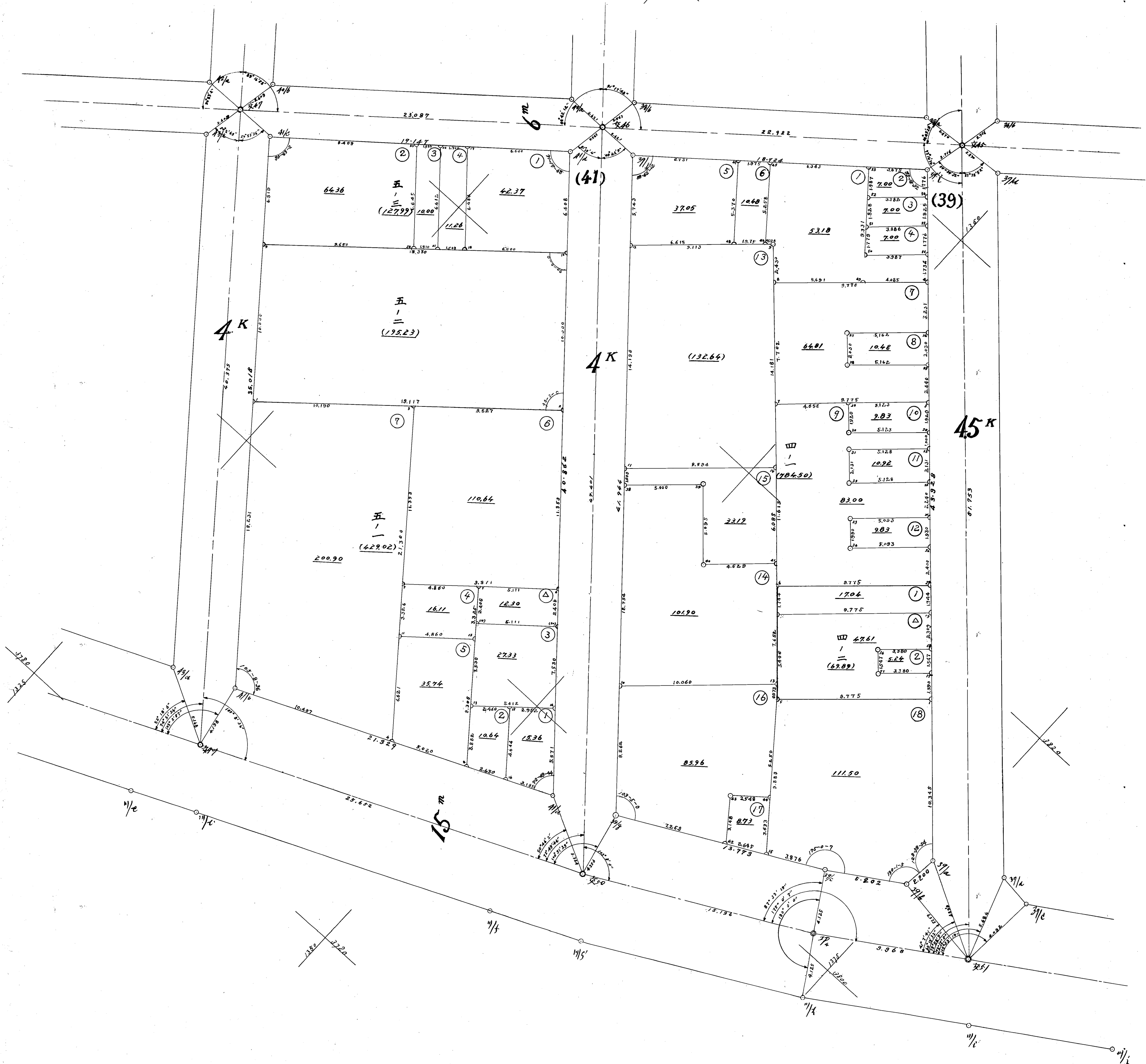
第七地區確定圖第三分區第二號



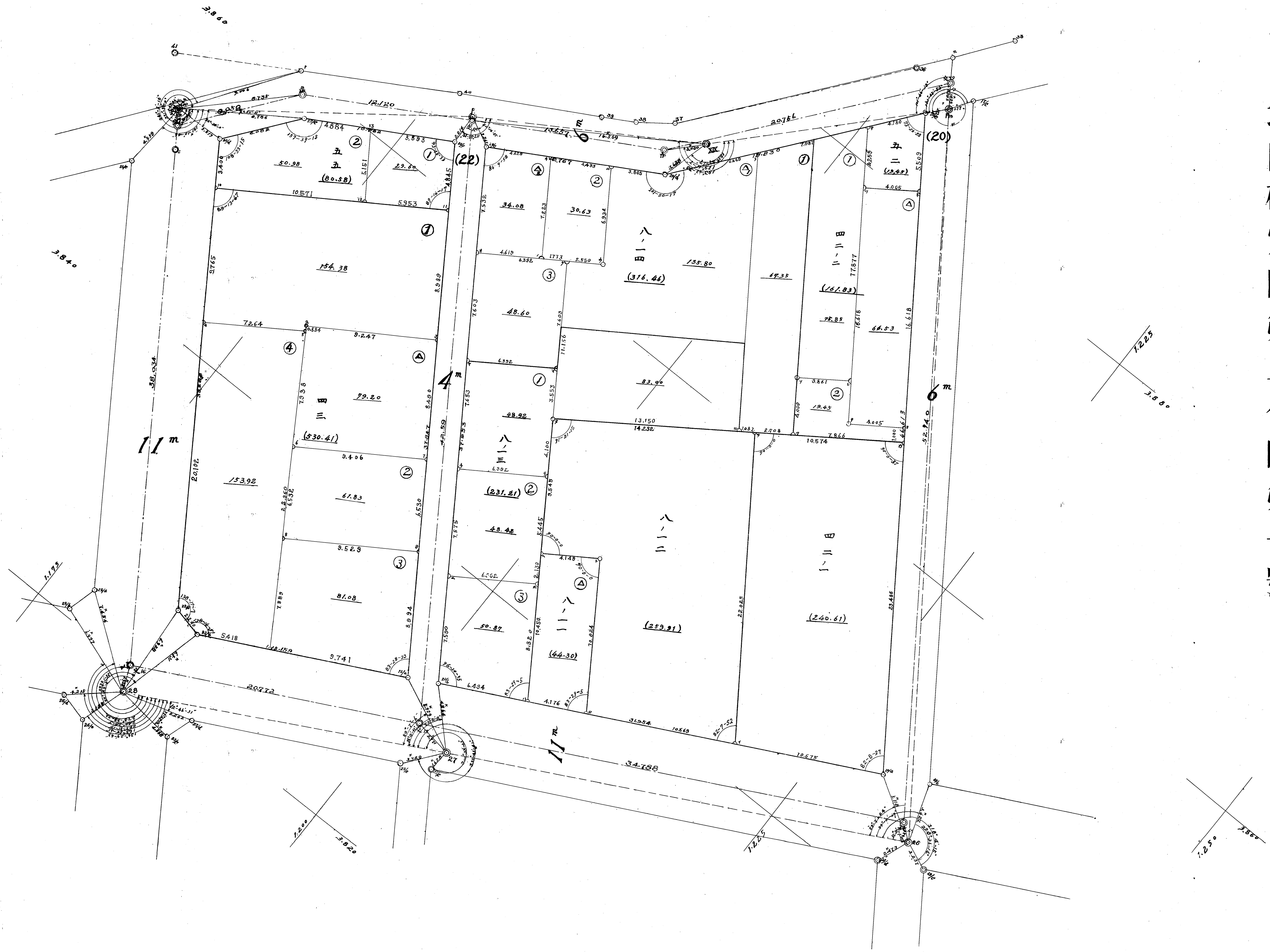
第七地區確定圖第三分區第三號



第七地確區圖第三分區第四號

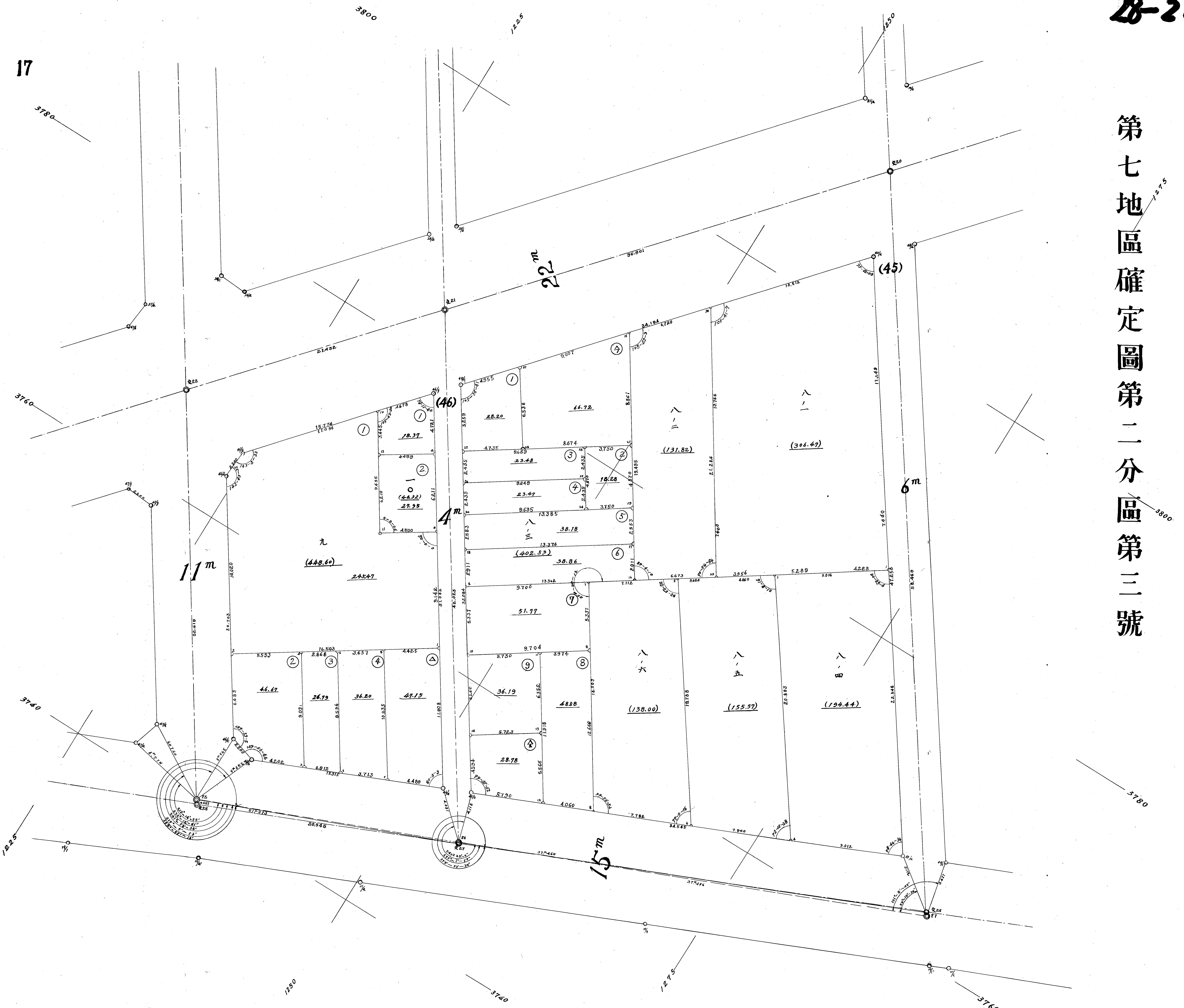


第七地區確定圖第二分區第一號

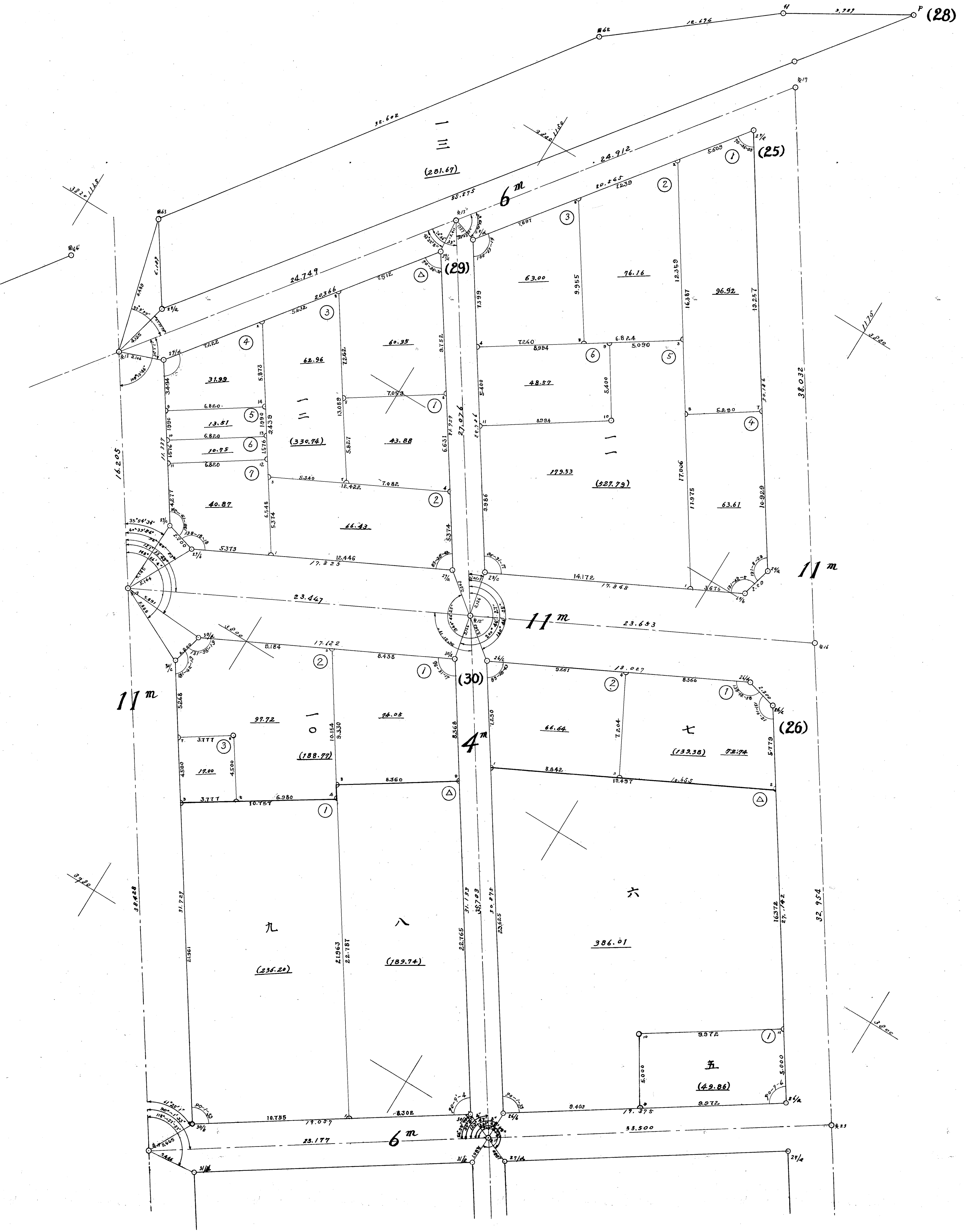


第七地區確定圖第二分區第三號

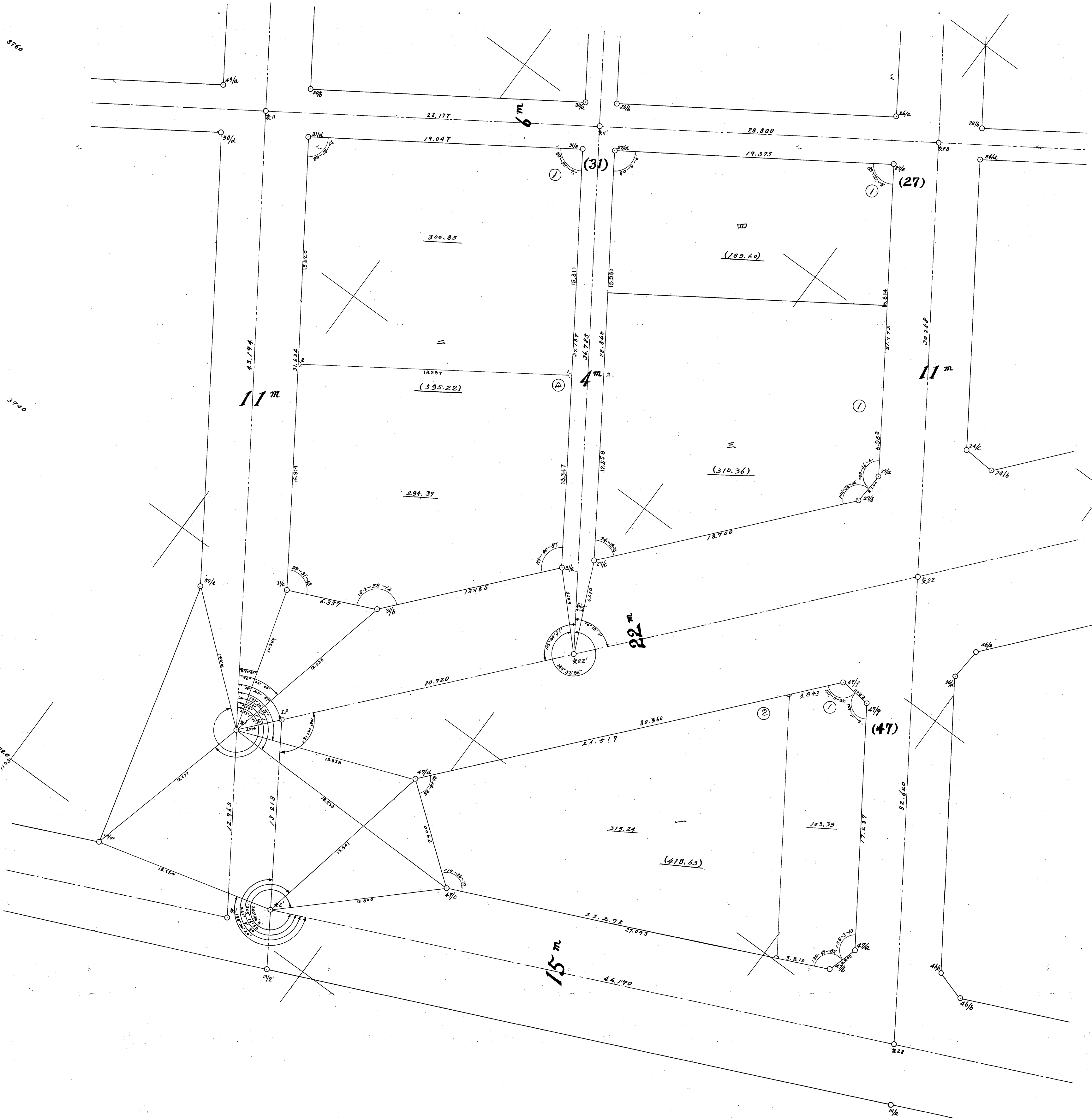
17



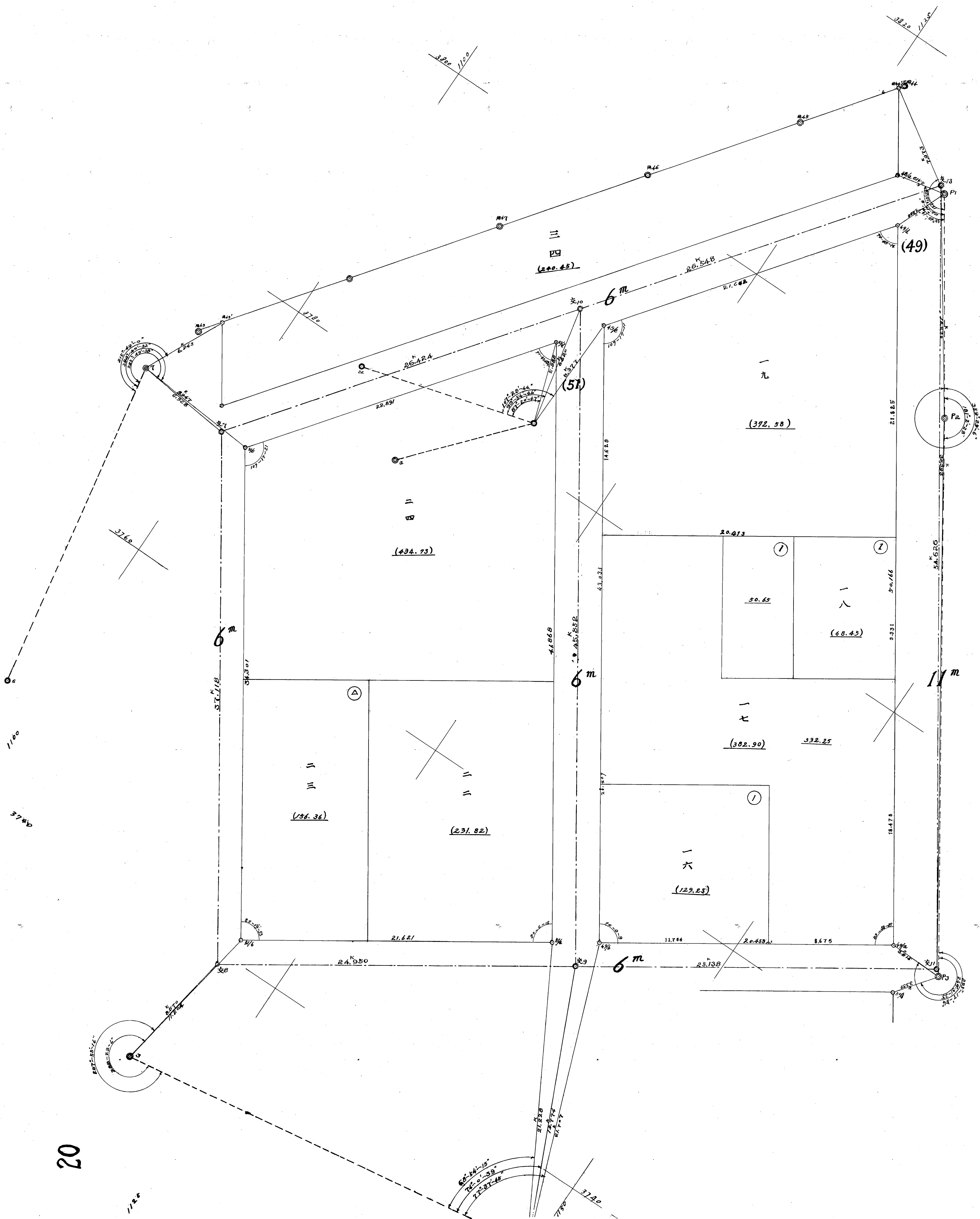
第七地區確定圖第二分區第四號



第七地確區圖第二分區第五號

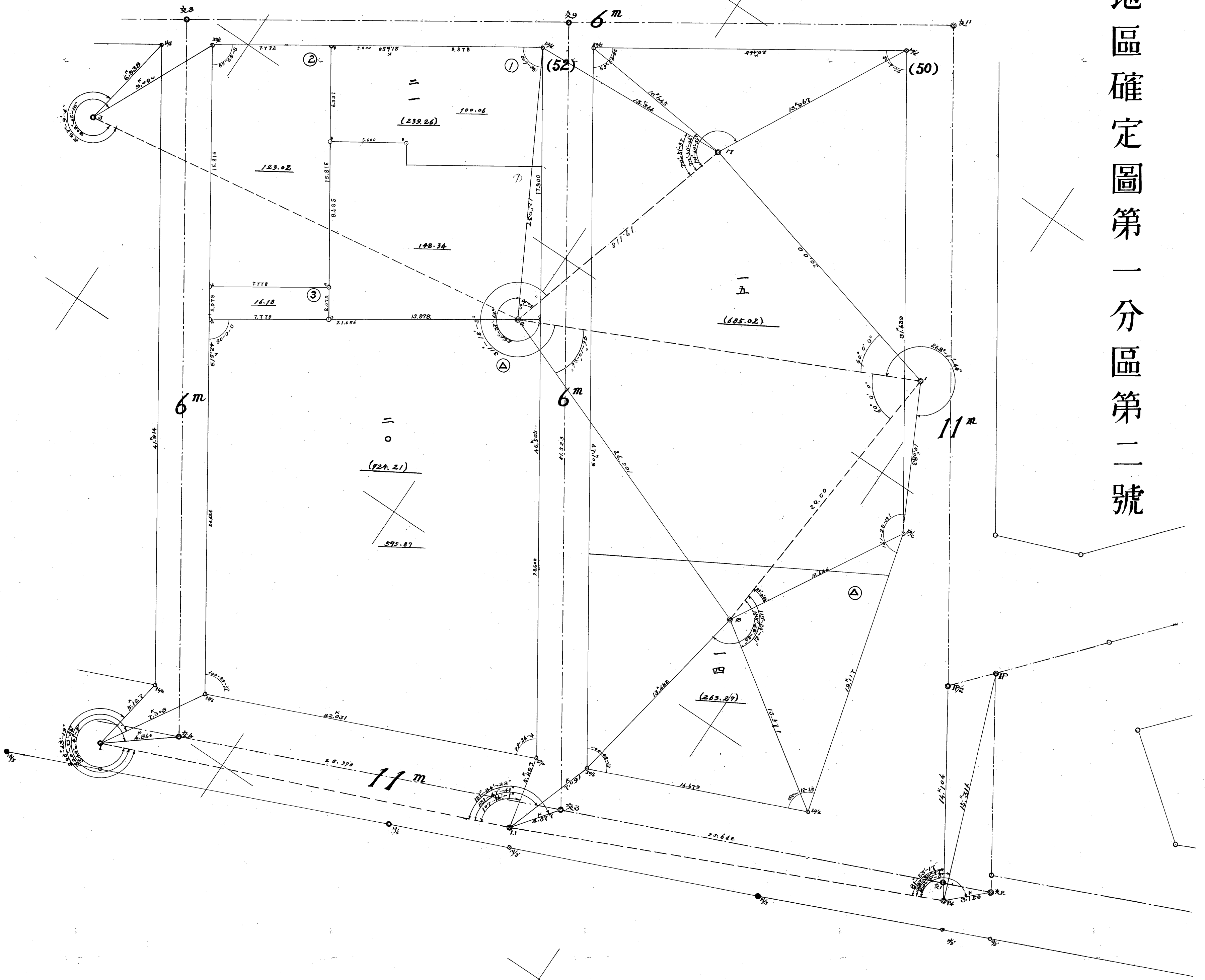


第七地區確定圖第一分區第一號

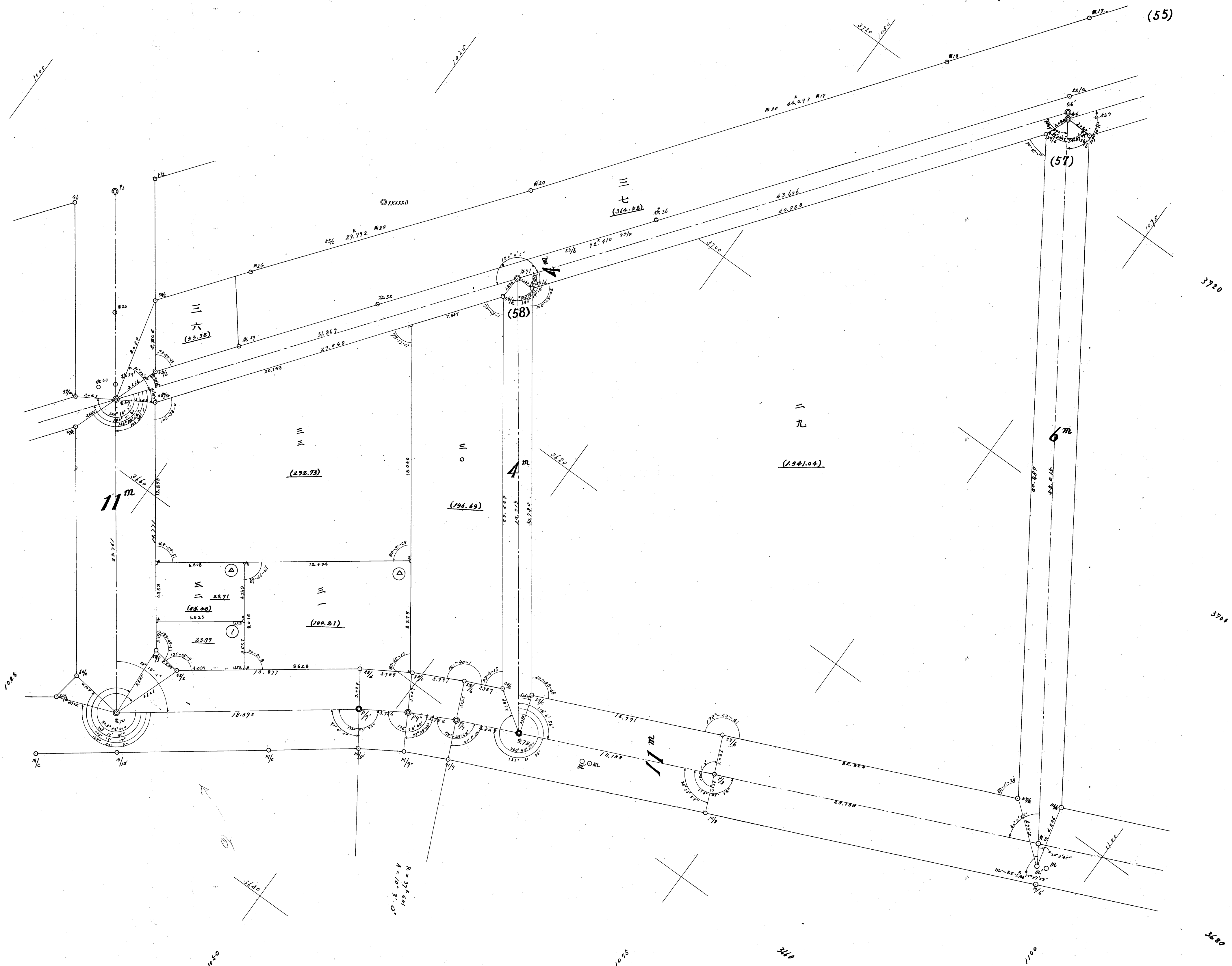


2824

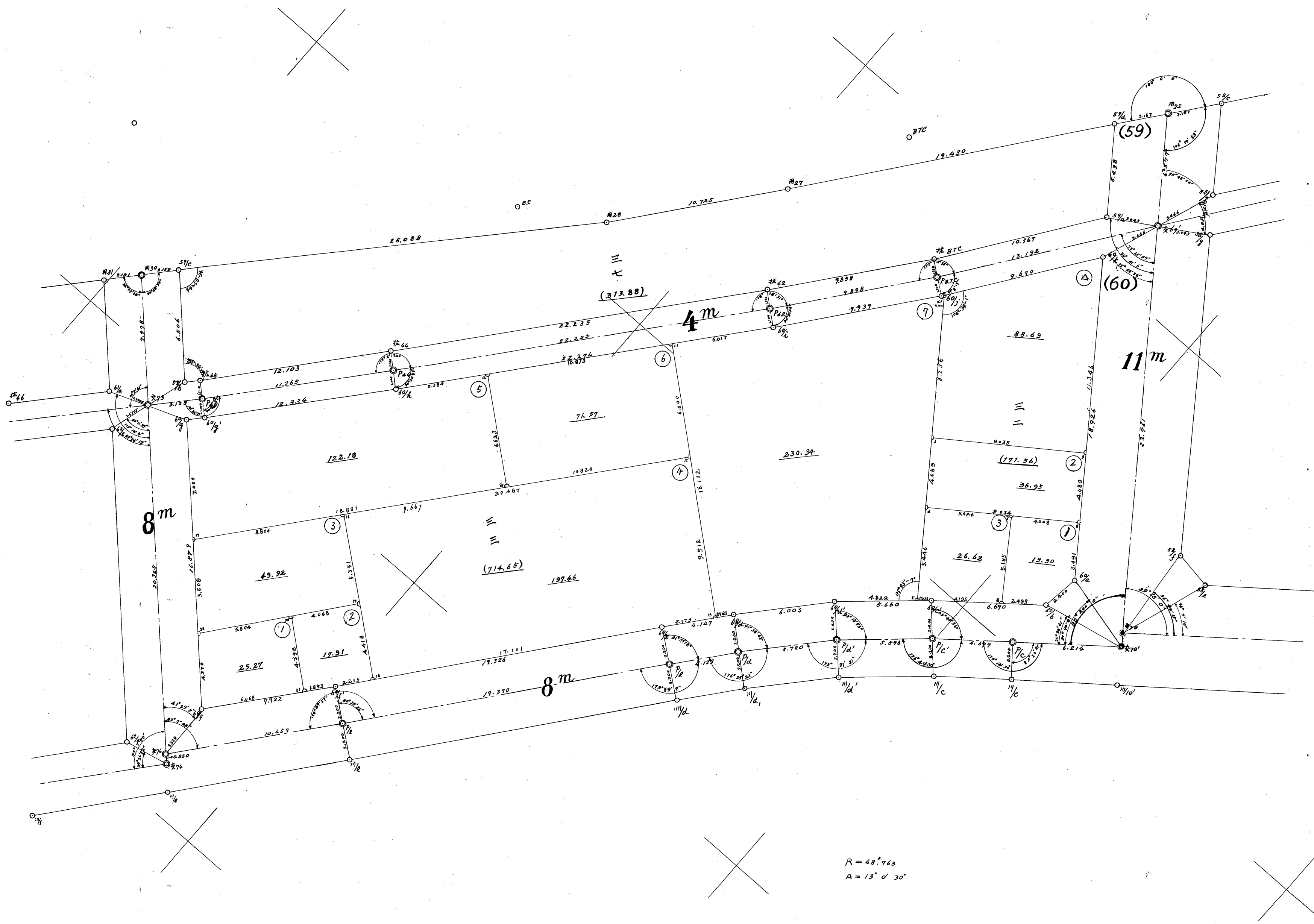
第七地區確定圖第一分區第二號

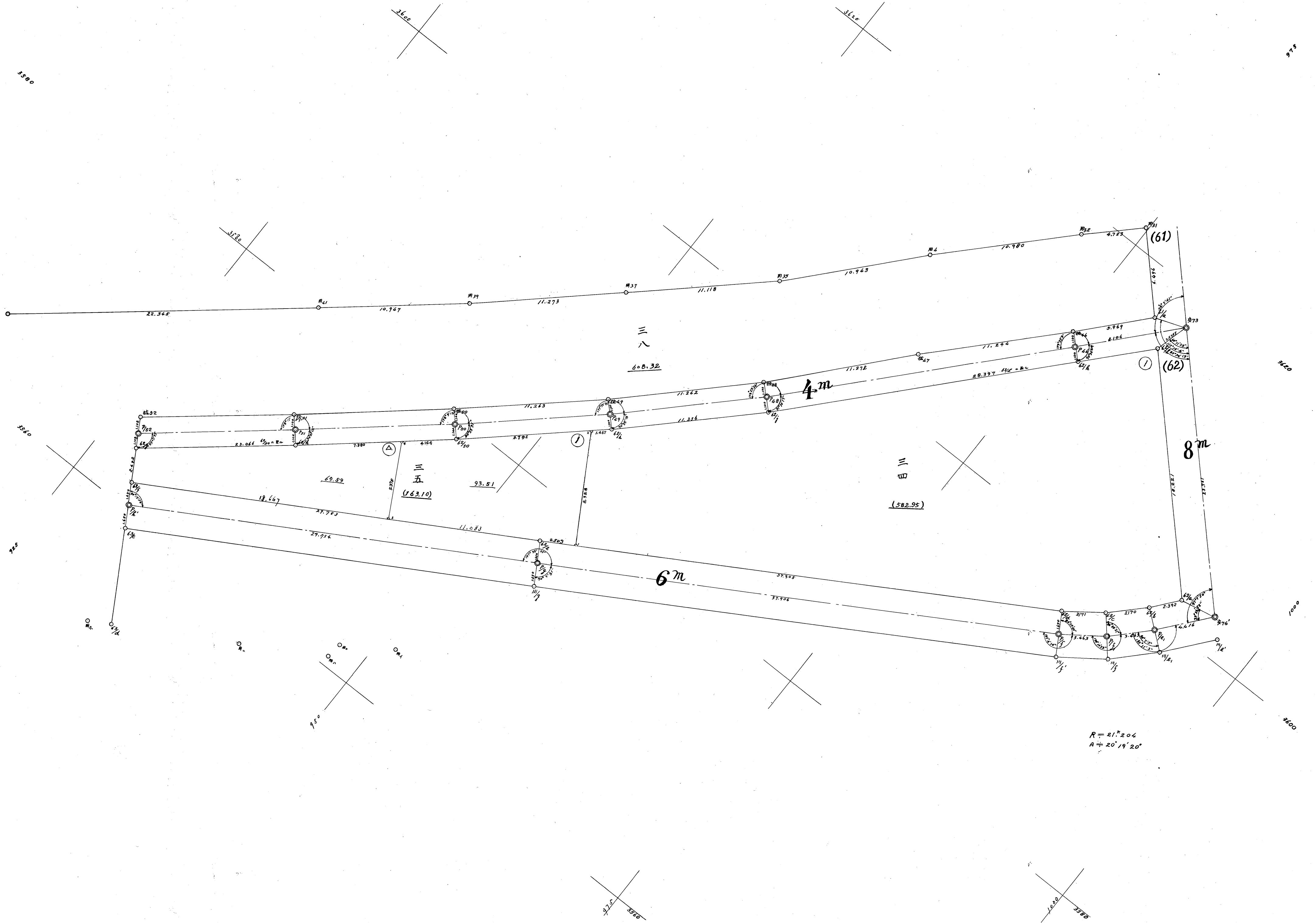


第七地確區第一分區第四號



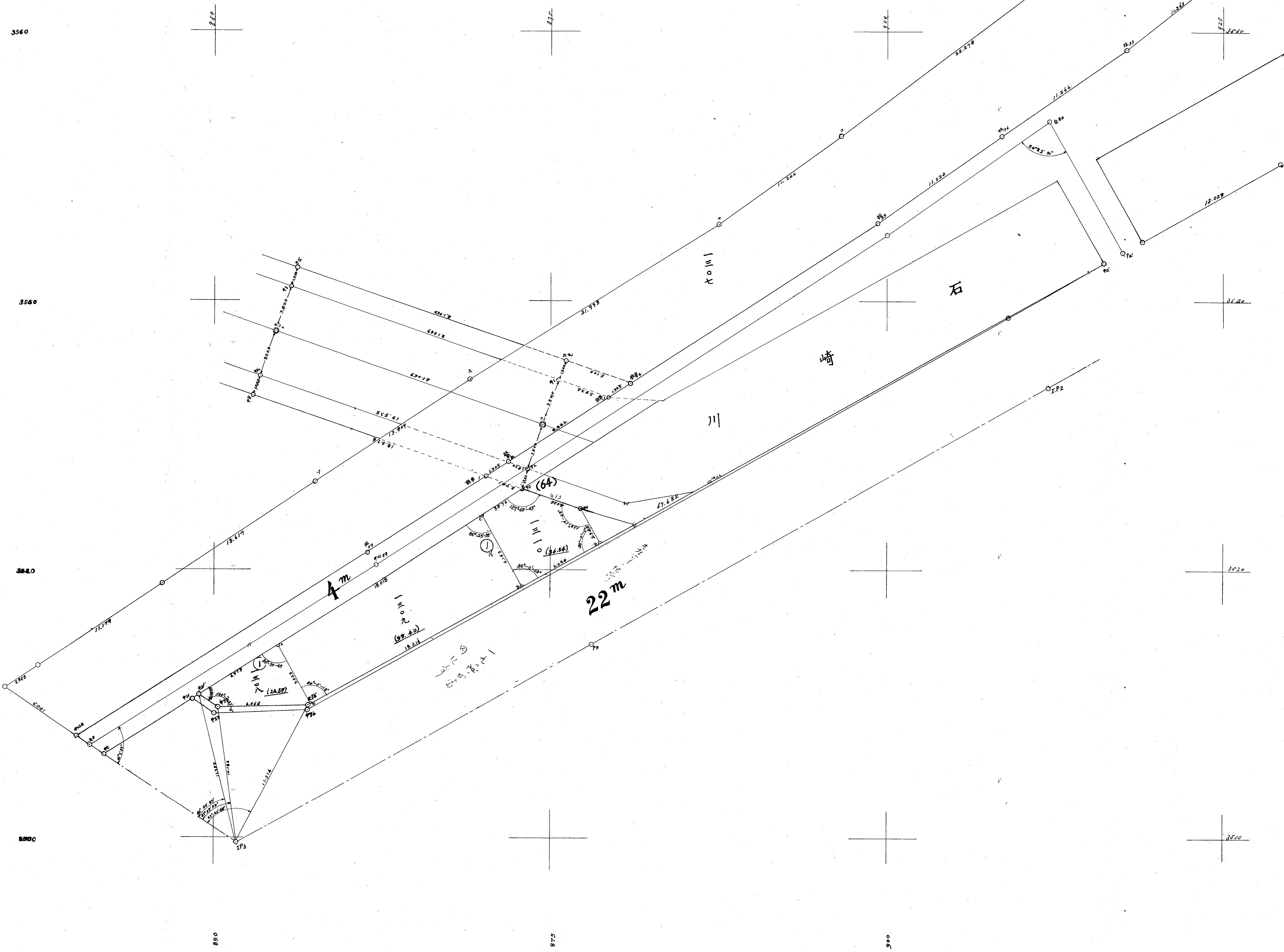
第七地確區圖第五分區第一號



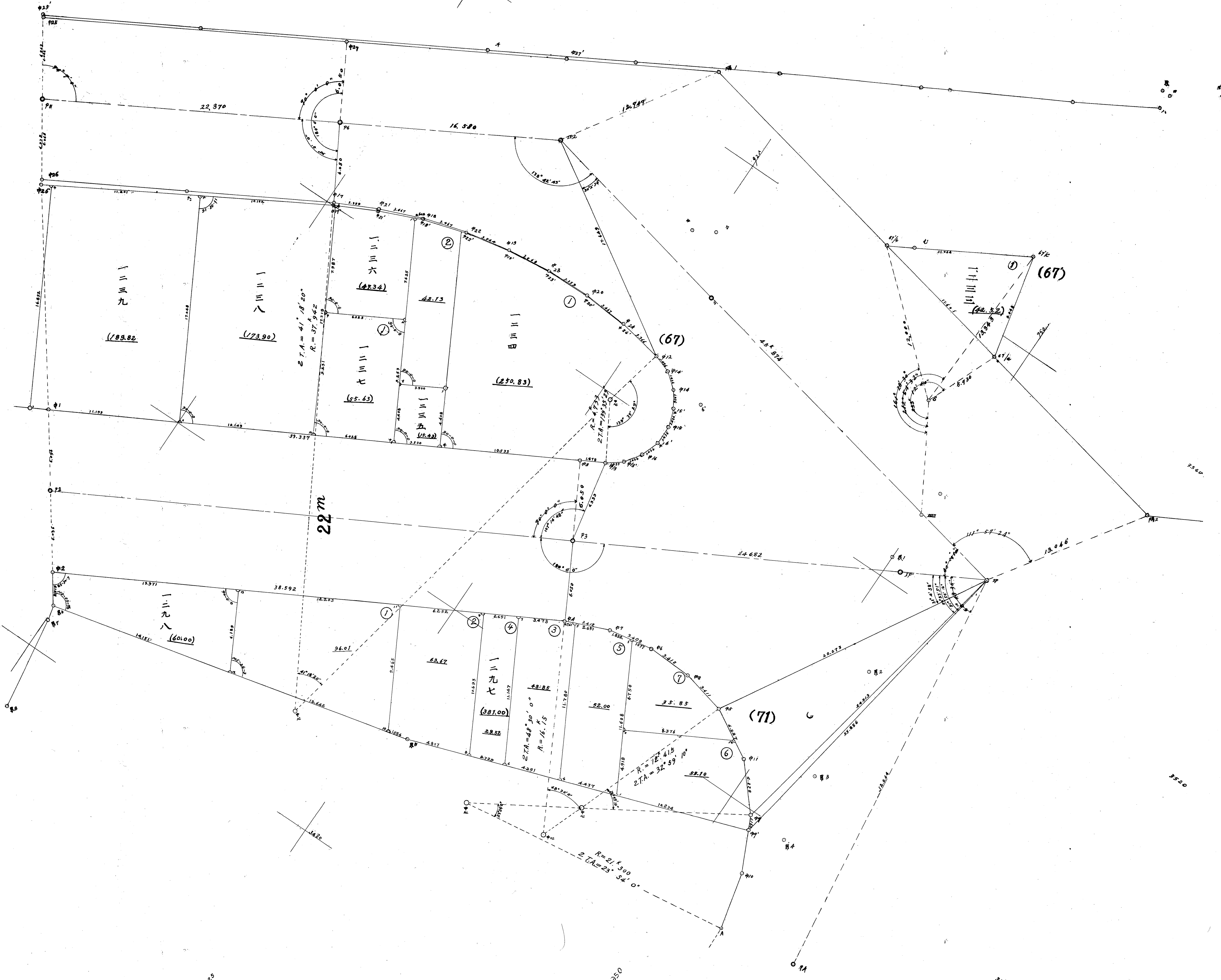


第七地確區圖第五分區第三號

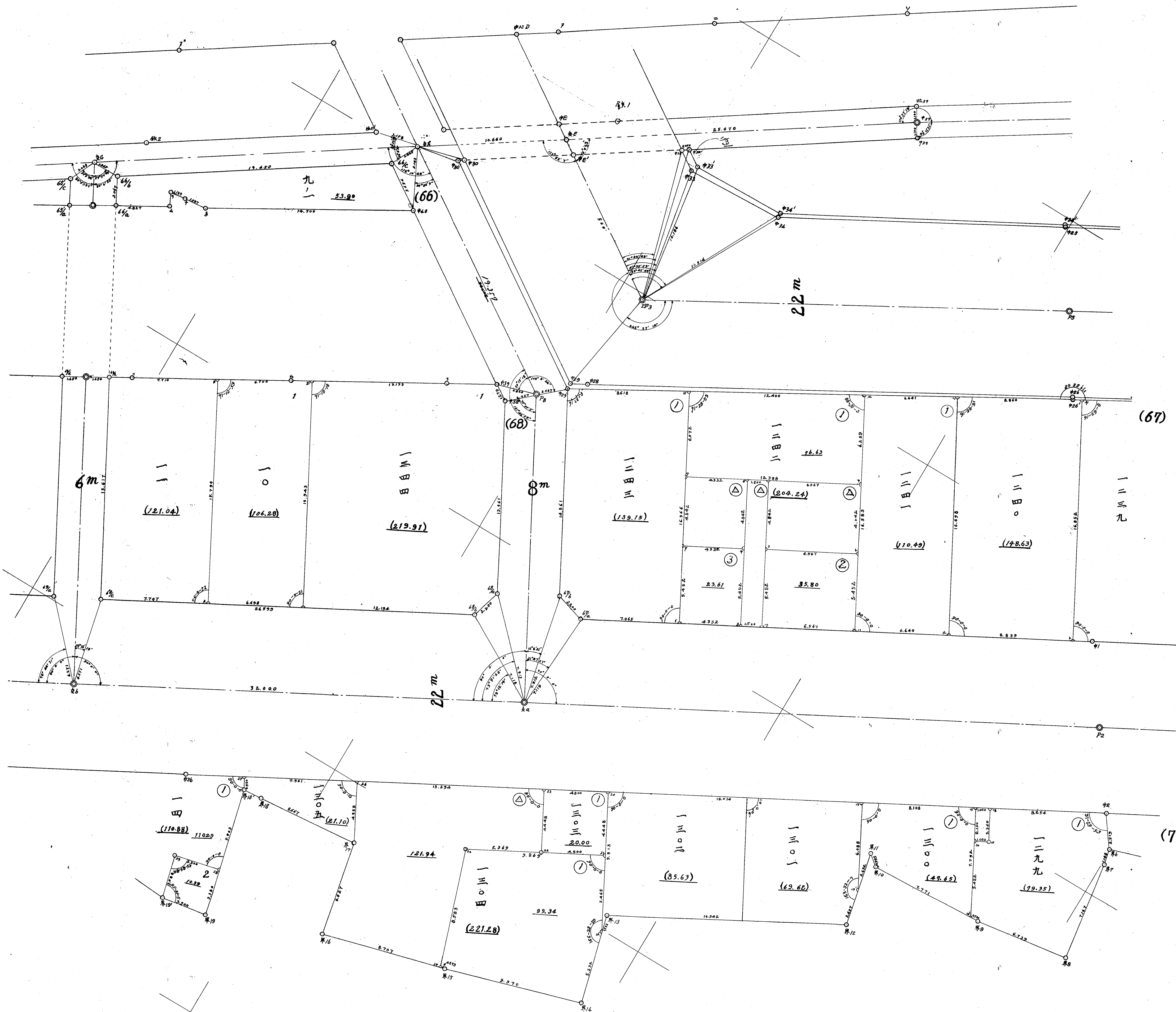
(61)



第七地確區圖第六分區第一號



第七地區確定圖第六分區第二號



3480

3480

3480

3480

3520

3520

3520

3480

3480

3480

3480

3480

3480

第七地區確定圖第六分區第三號

