


恩田第一地区確定図索引

縮尺 1:2000



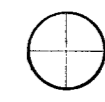
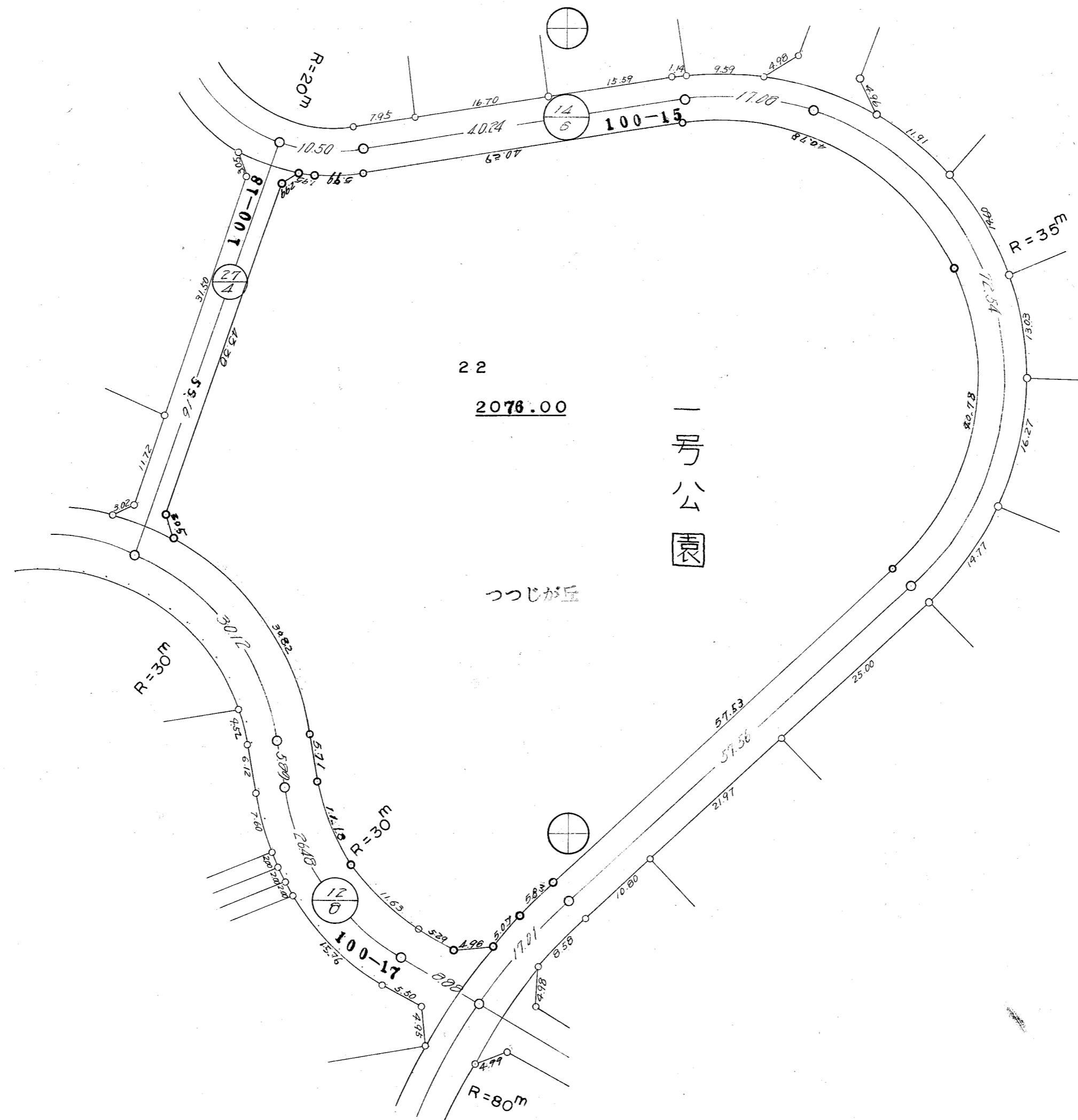

凡例

20	索引番号
4 16	道路番号 道路中員(M)
10-1	土地地番
100.00	土地地積(坪)
—○—	施行区域界
—	図廓線

但し 通、向道路長向距離等の単位はMである

恩田第一地区確定図 | 号

縮尺 1:500

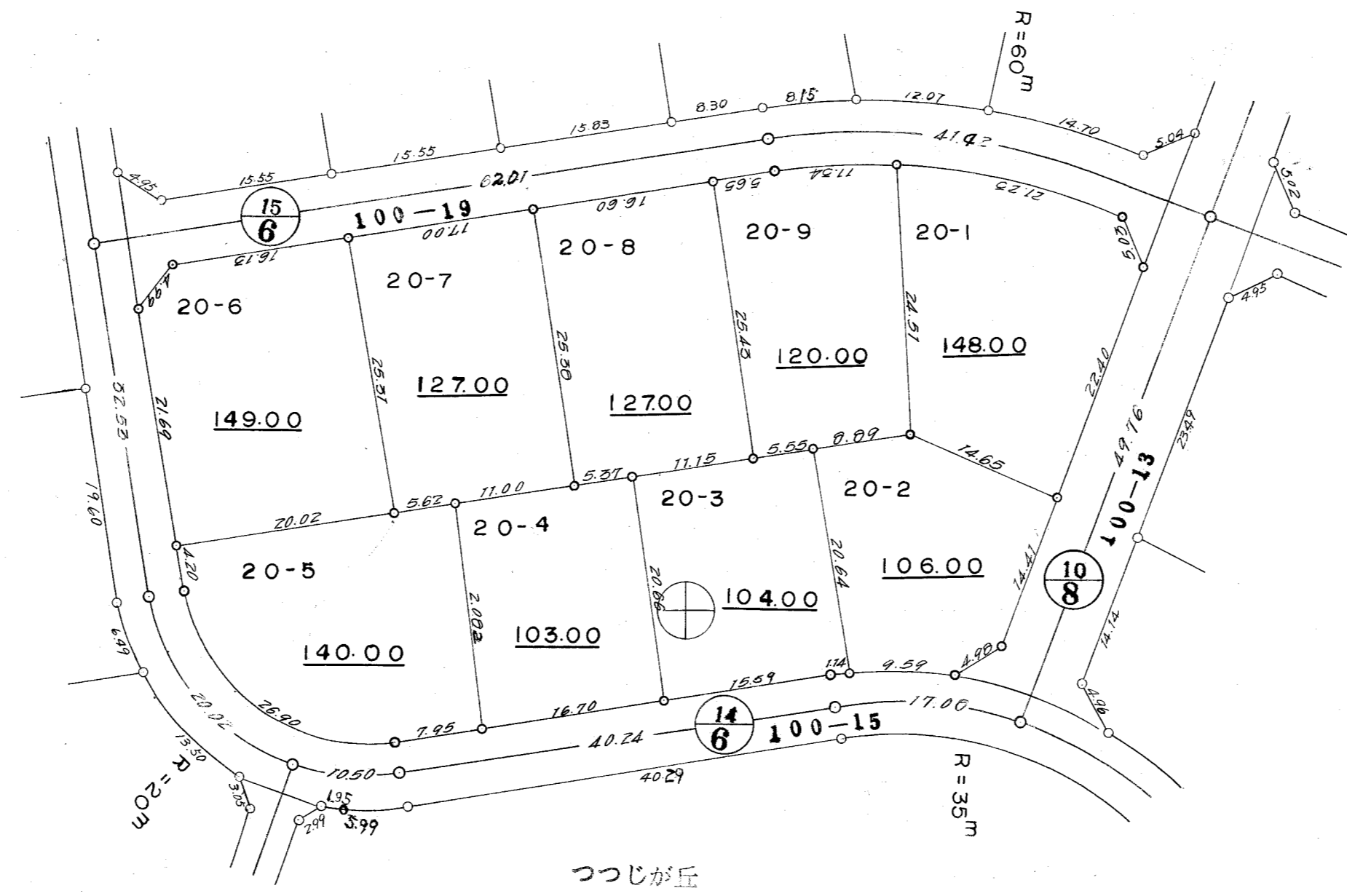
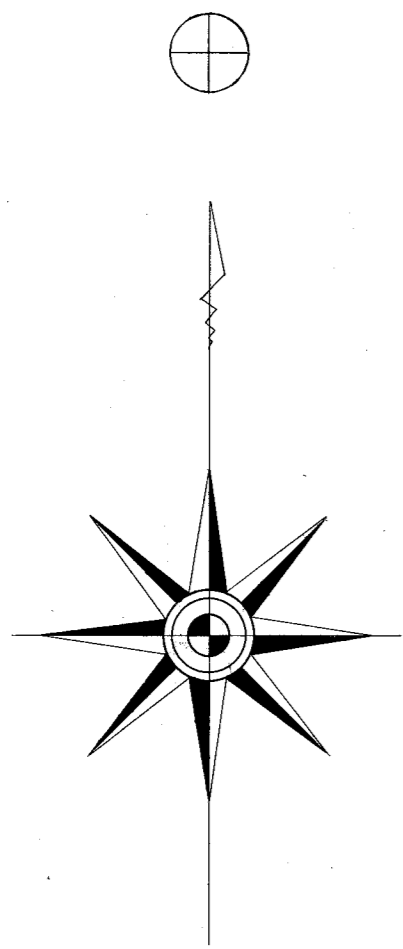


X=51.500
Y=28.200

地番区域	つつじが丘
作成年月日	昭和39年3月31日


恩田第一地区確定図 2号

縮尺 1:500



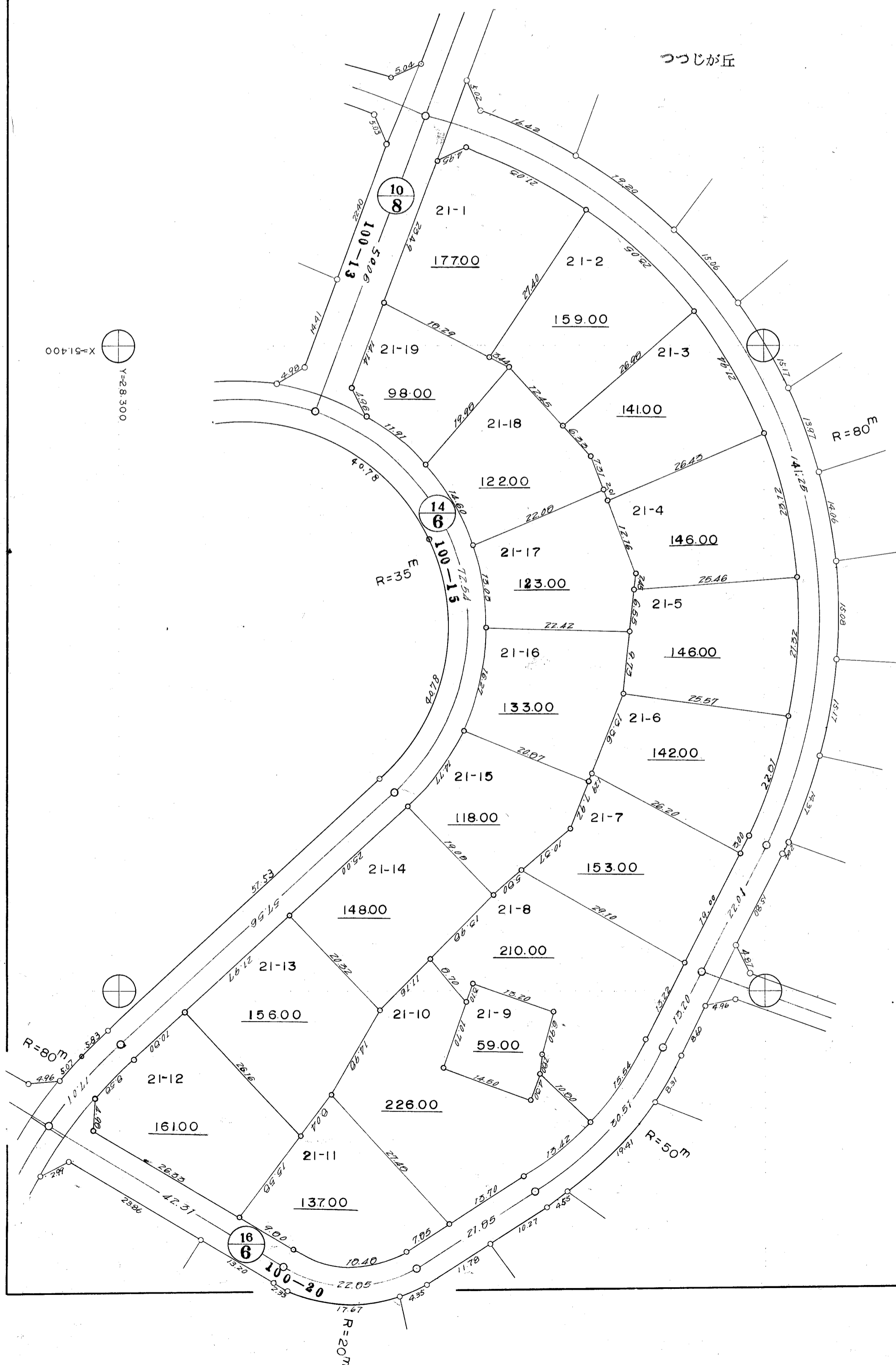
X=51.400
Y=28.200

地番区域	つつしが丘
作成年月日	昭和39年3月31日



恩田第一地区確定図 3号

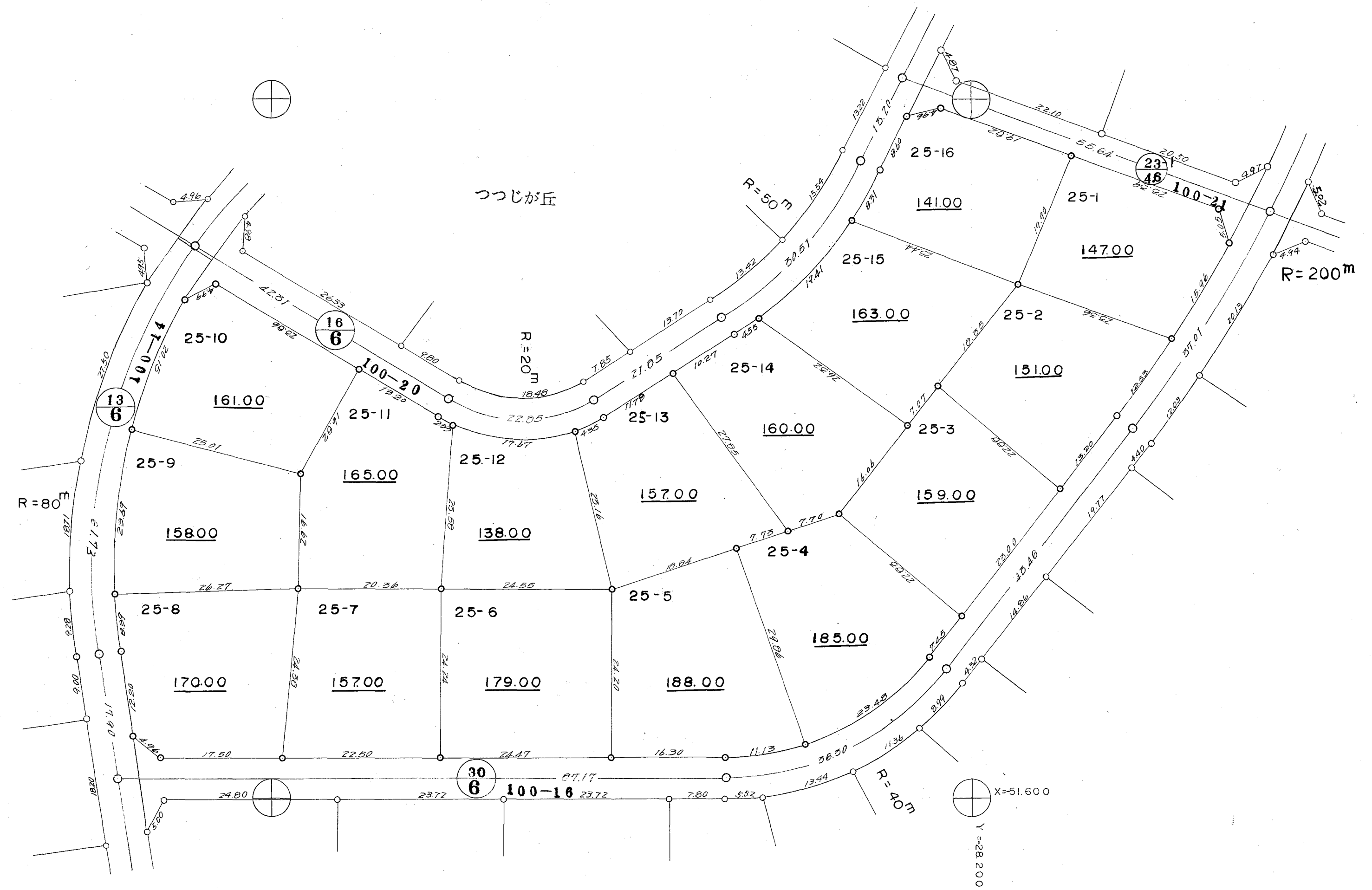

縮尺 1:500



地番区域	つつじが丘
作成年月日	昭和39年3月31日

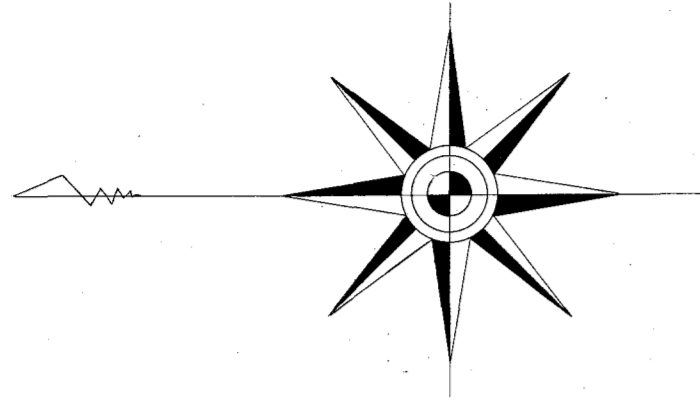
恩田第一地区確定図 4号

縮尺 1:500

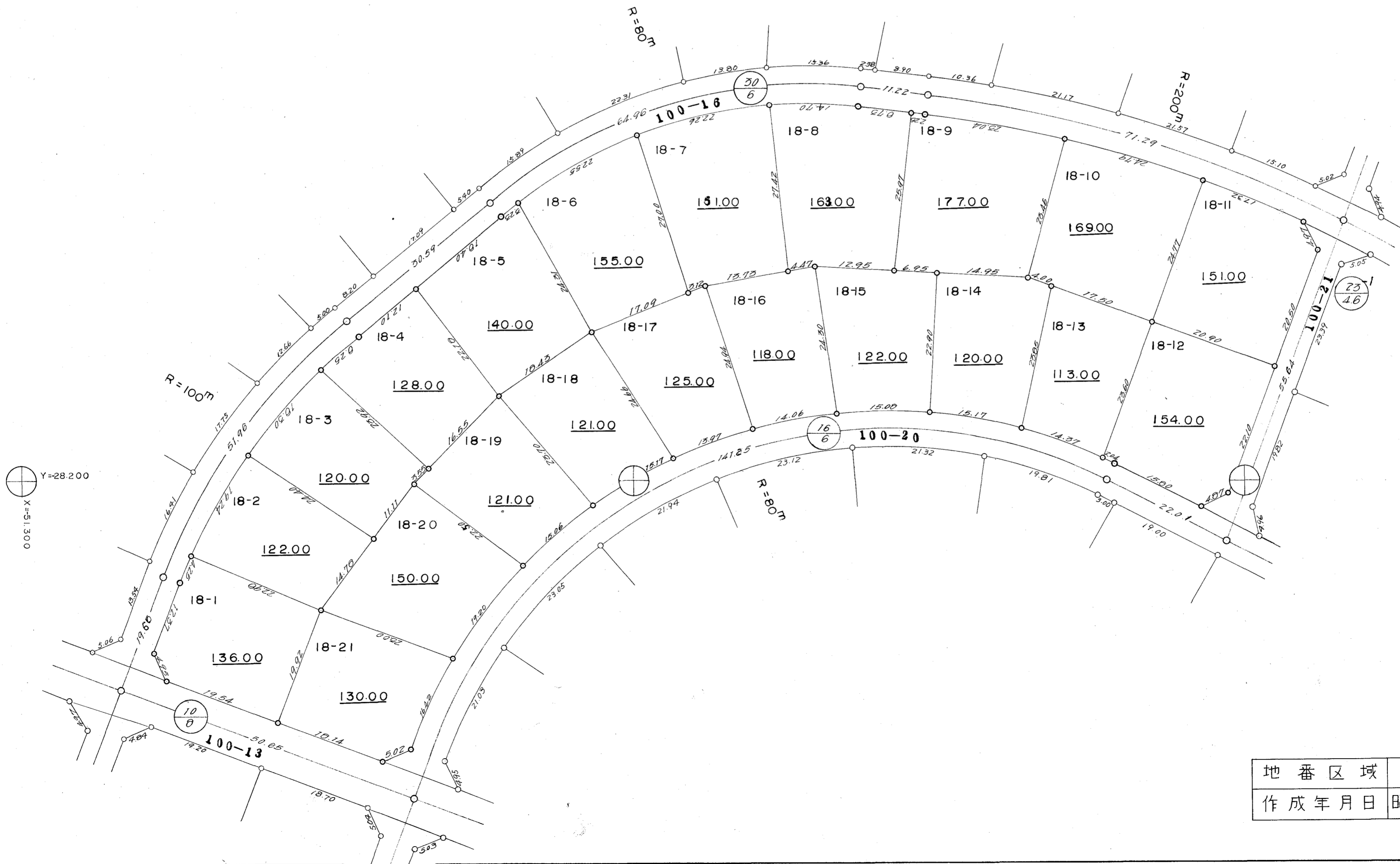


恩田第一地区確定図5号

縮尺 1:500




つつじが丘



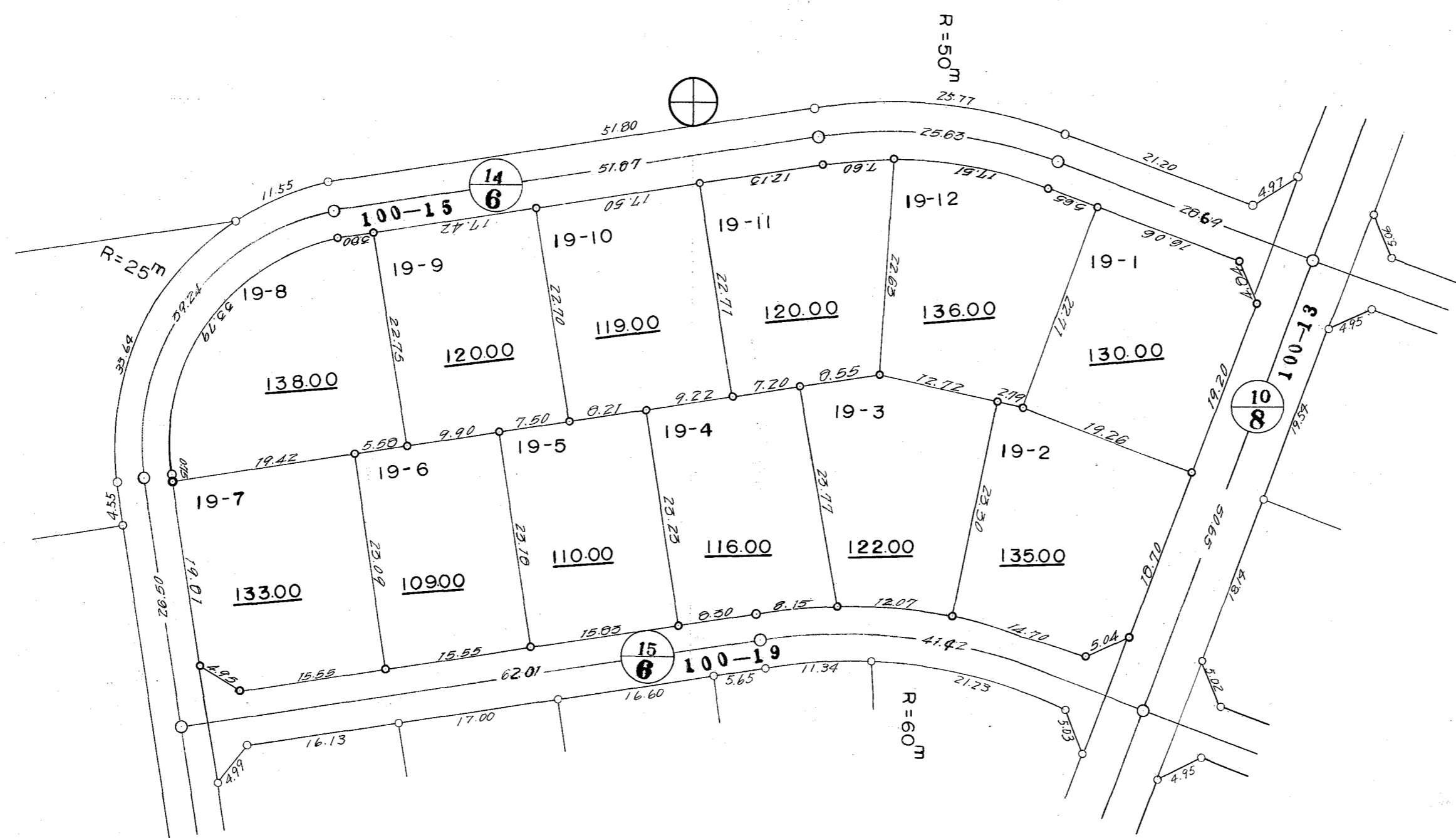
地番区域	つつじが丘
作成年月日	昭和39年3月31日

恩田第一地区確定図 6号

縮尺 1:500



つつじが丘

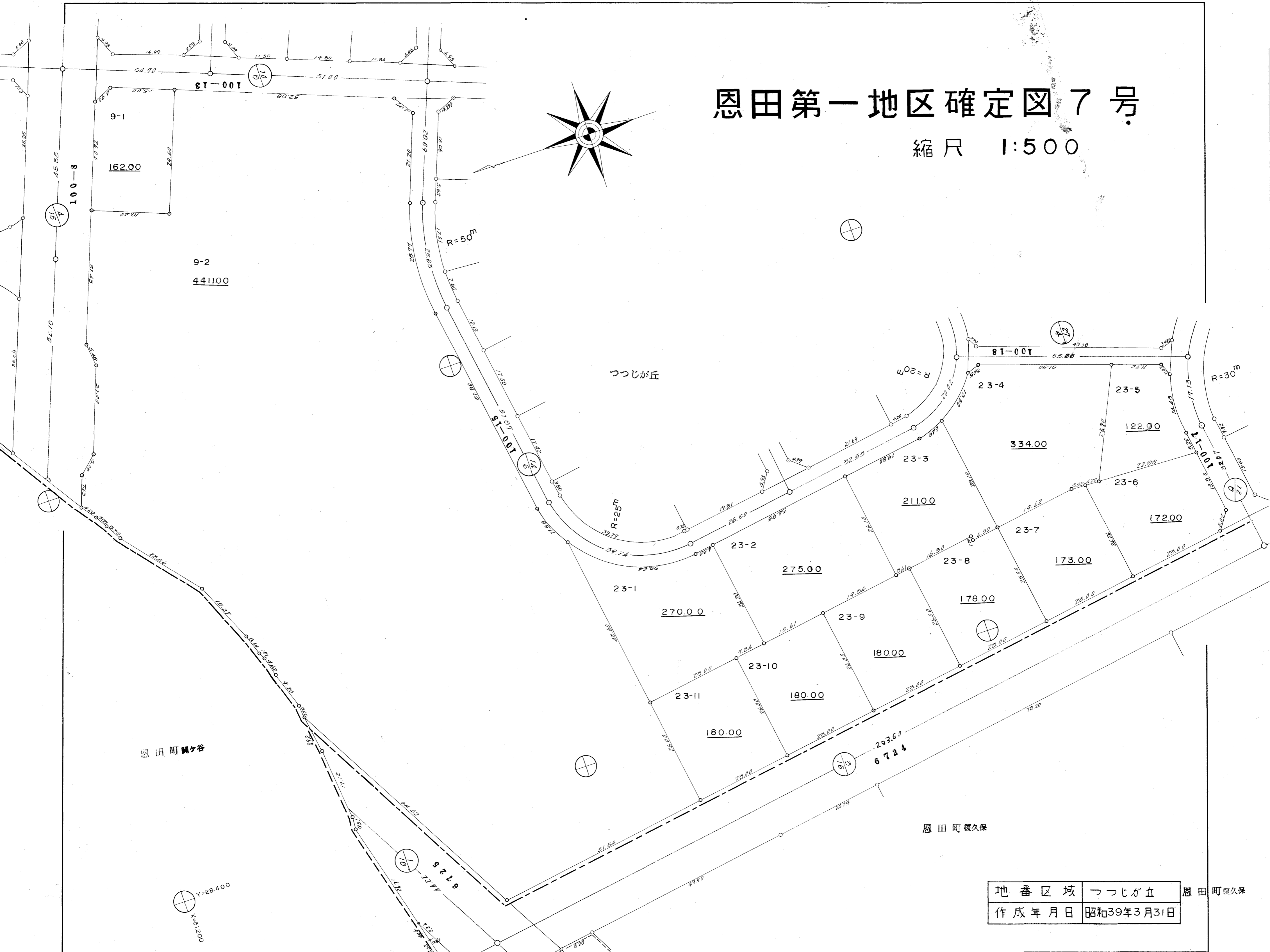


X = -51.400
Y = 2833.00

地番区域	つつじが丘
作成年月日	昭和39年3月31日

恩田第一地区確定図7号

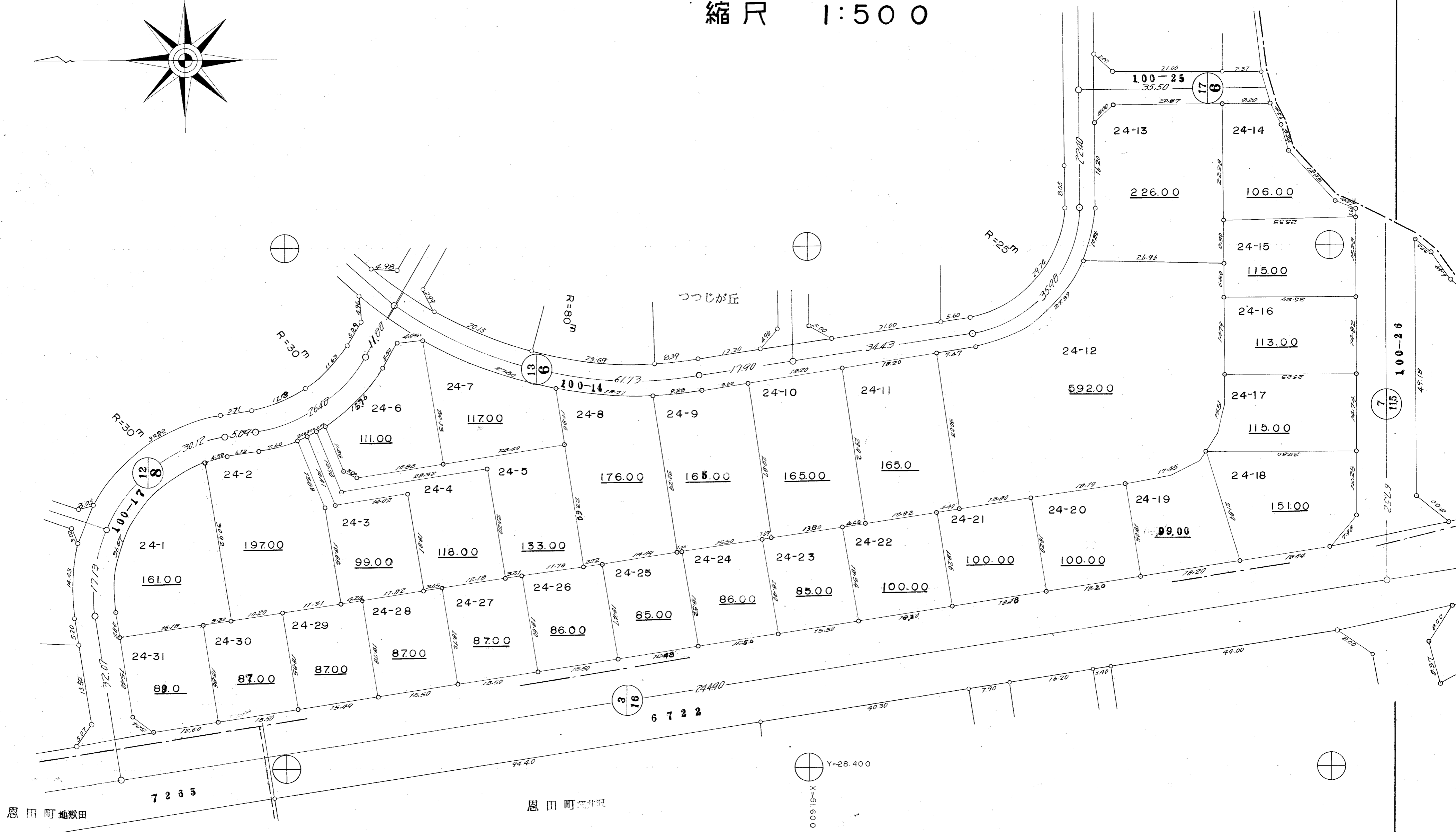
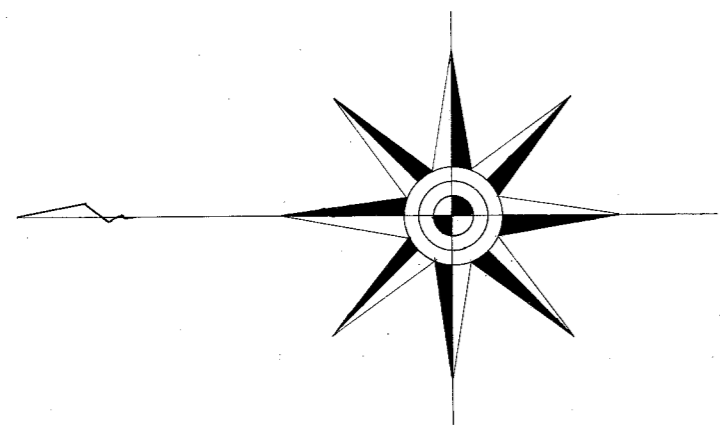
縮尺 1:500



地番区域	つつじが丘	恩田町観久保
作成年月日	昭和39年3月31日	

恩田第一地区確定図 8号

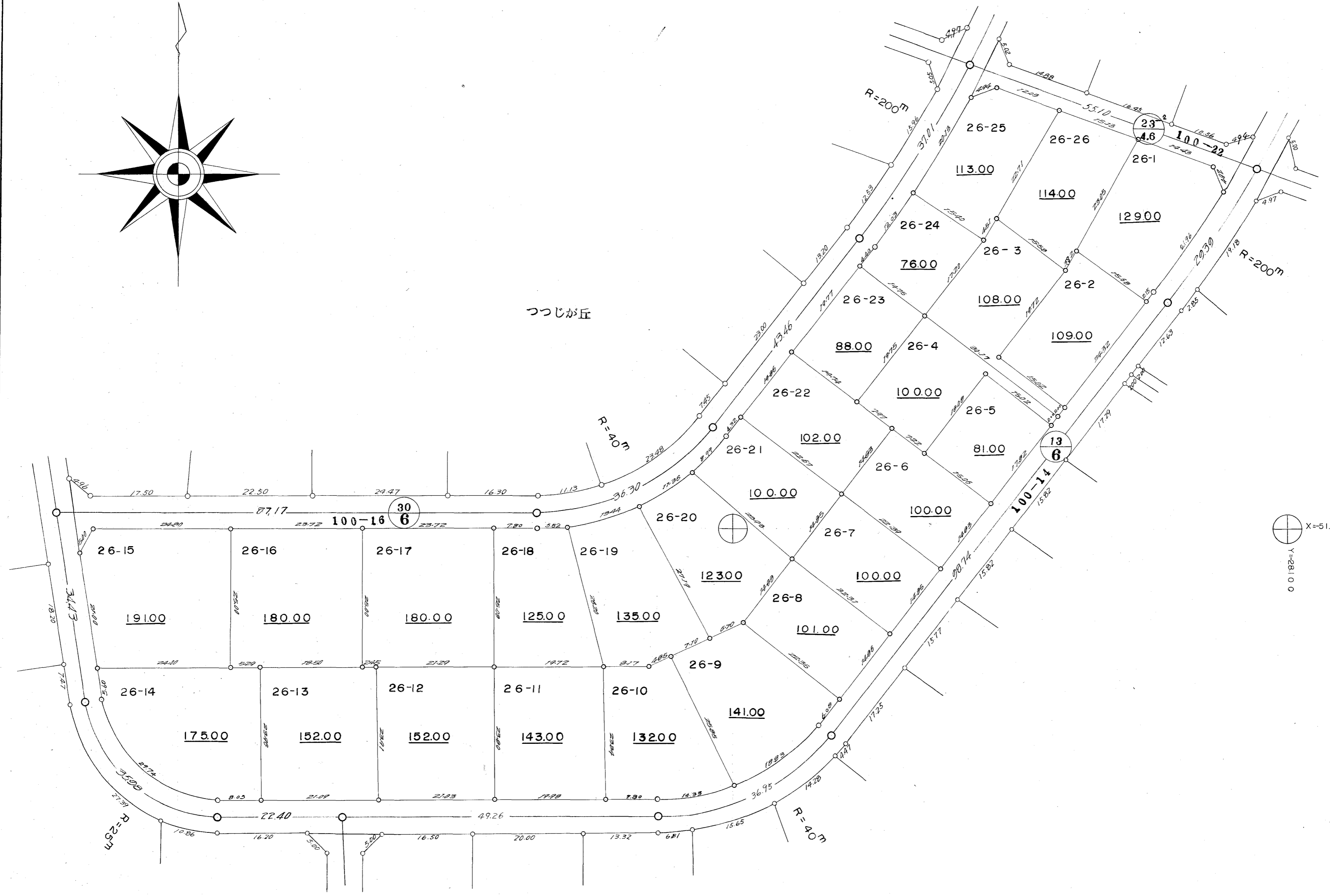

縮尺 1:500



地番区域	つつじが丘	恩田町
作成年月日	昭和39年3月31日	久保町

恩田第一地区確定図 9号

縮尺 1:500

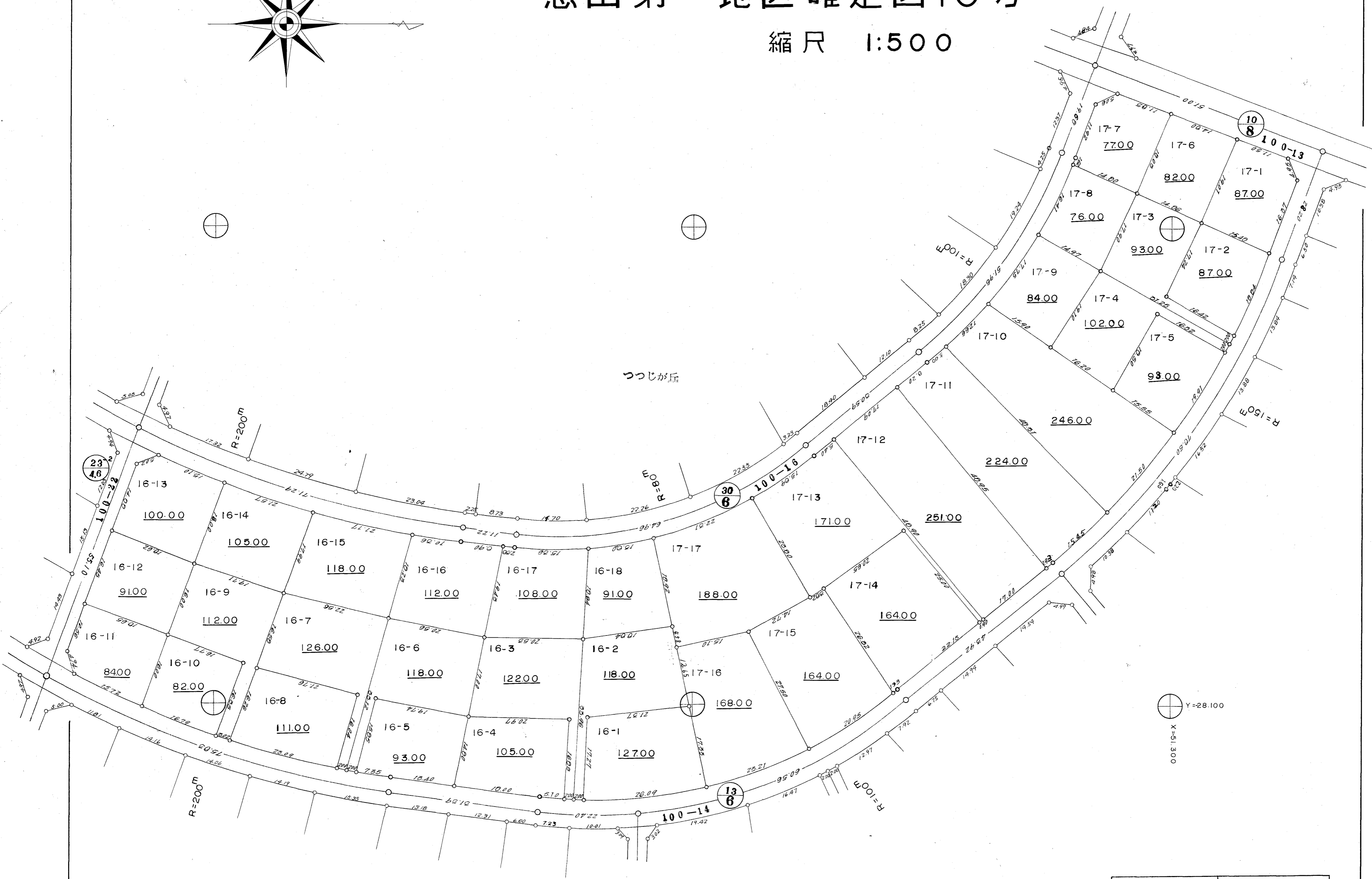



X=51.600
Y=281.00

地番区域	つつじが丘
作成年月日	昭和39年3月31日

恩田第一地区確定図10号

縮尺 1:500

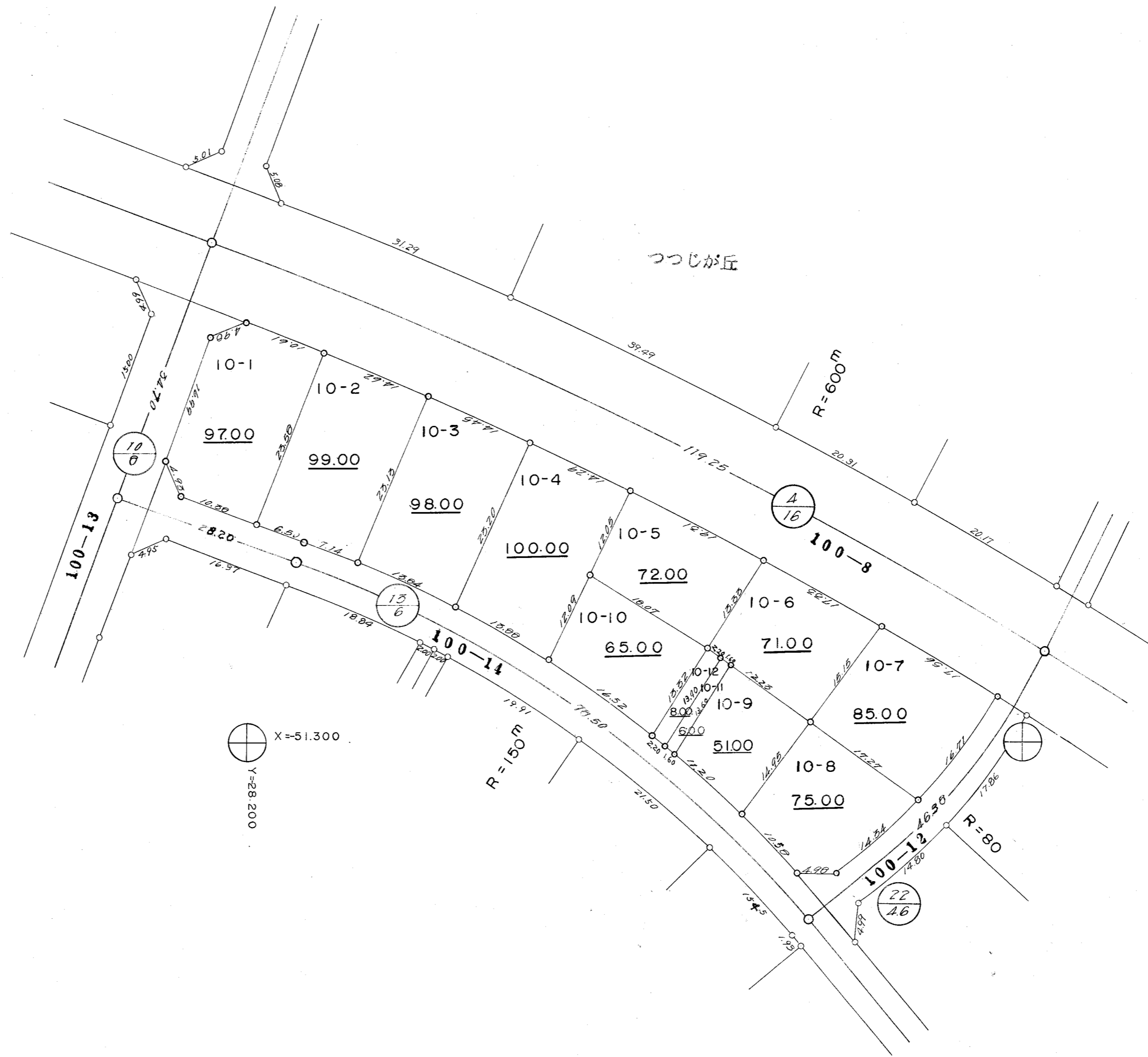



つつじが丘

地番区域	つつじが丘
作成年月日	昭和39年3月31日

恩田第一地区確定図11号

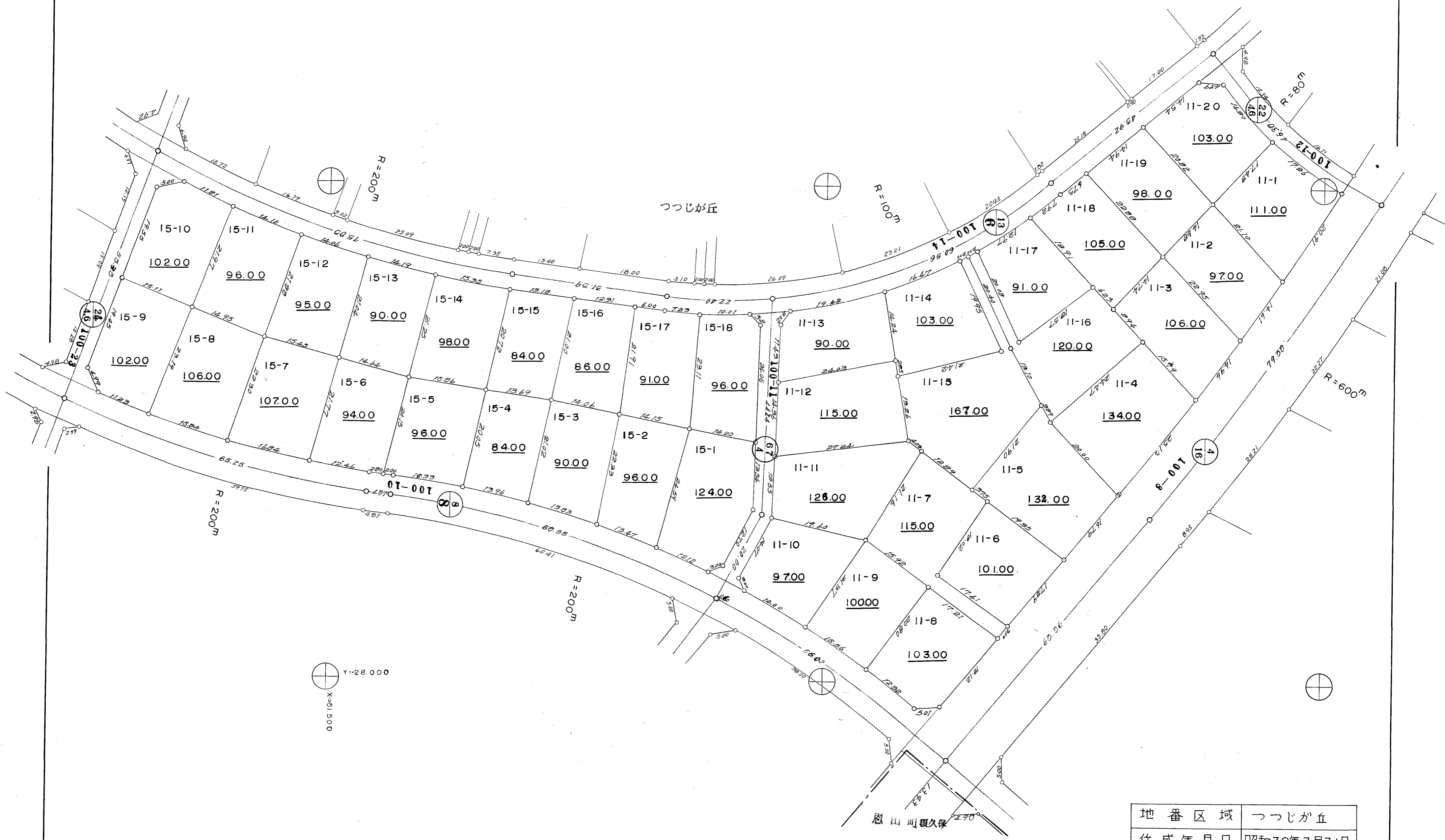
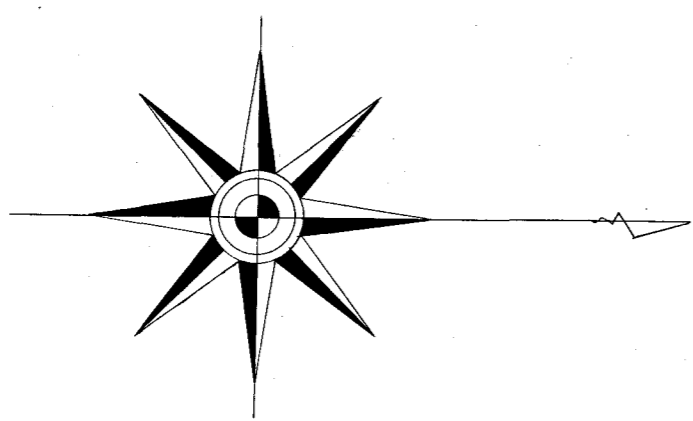
縮尺 1:500



地番区域	つつじが丘
作成年月日	昭和39年3月31日

恩田第一地区確定図12号

縮尺 1:500

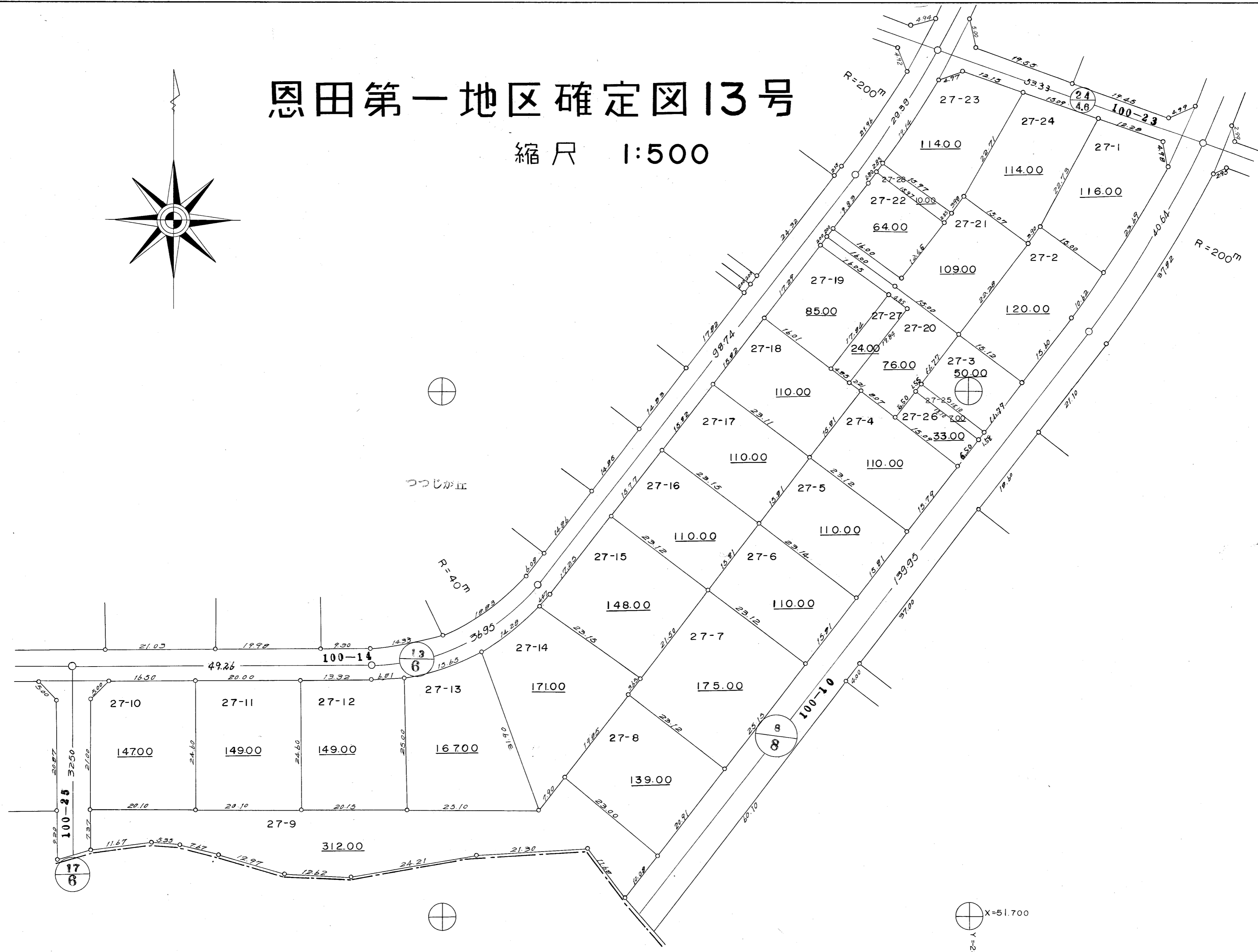



Y=28.000
X=51.500

地番区域	つつじが丘
作成年月日	昭和39年3月31日

恩田第一地区確定図13号

縮尺 1:500



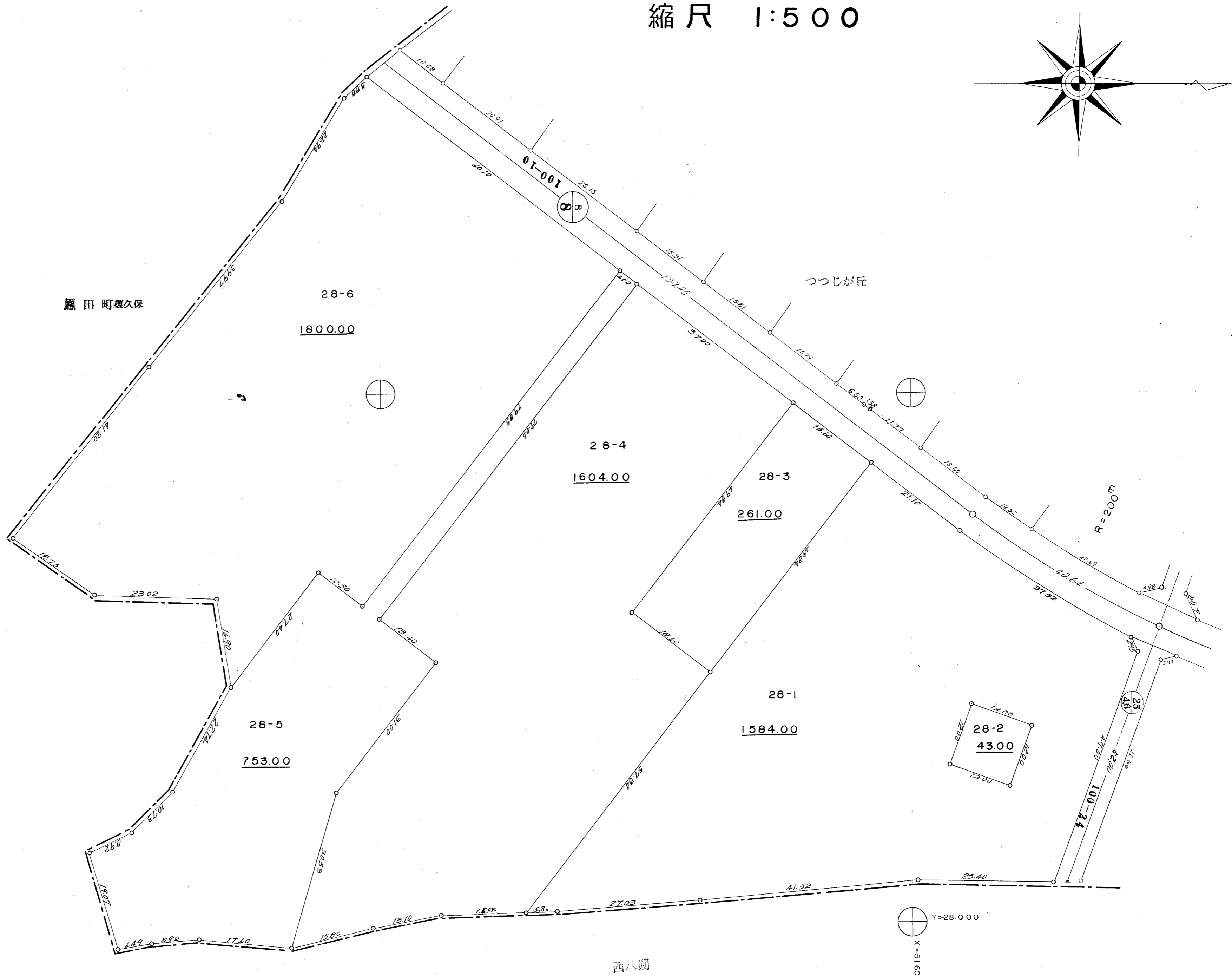
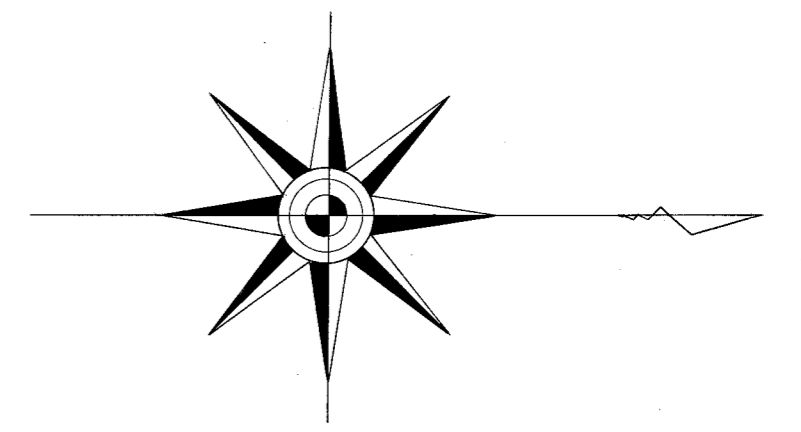
恩田町 久保

X=51.700
Y=281.00

地番区域	つつじが丘
作成年月日	昭和39年3月31日

恩田第一地区確定図14号

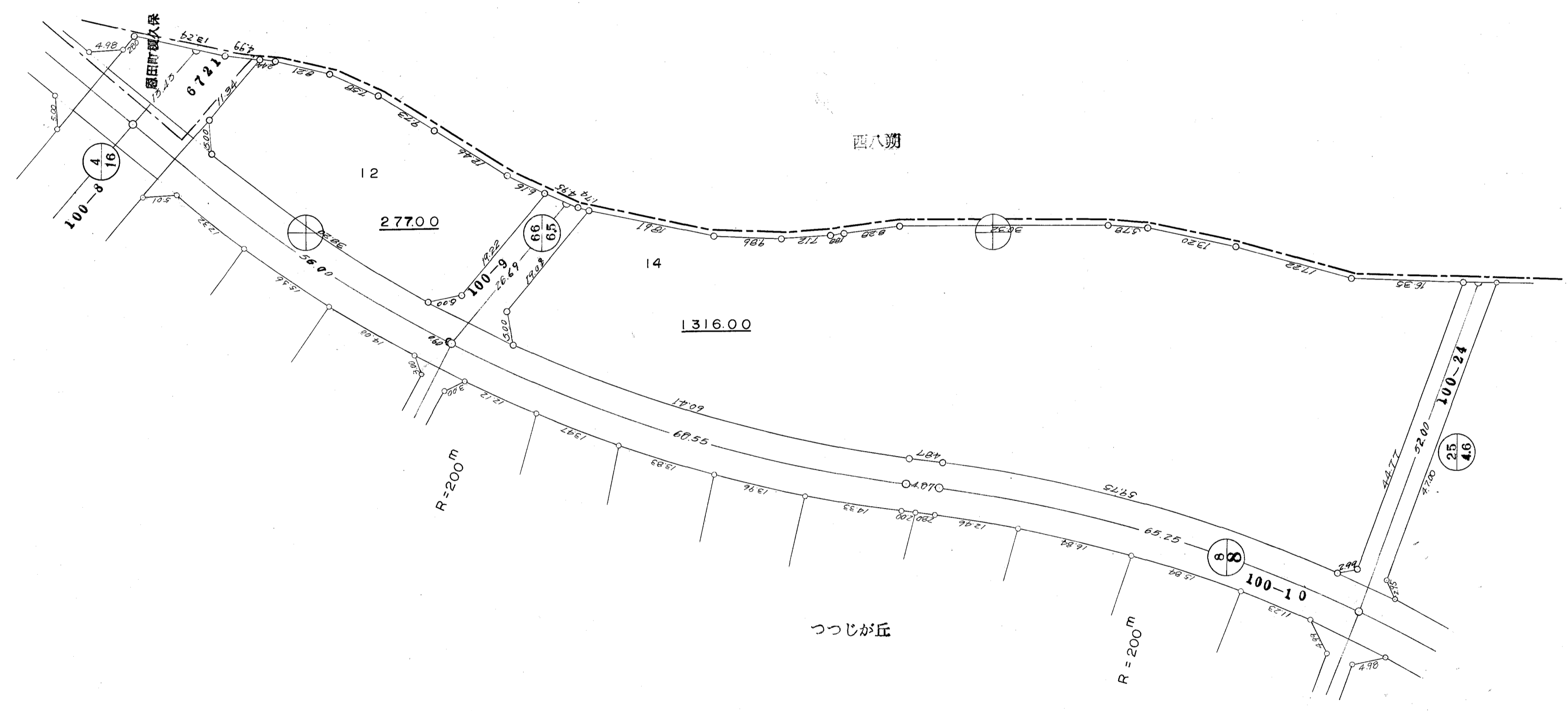
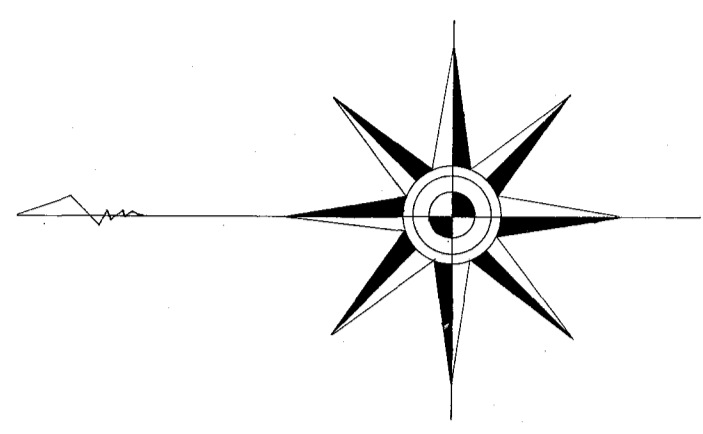
縮尺 1:500



地番区域	つつじが丘
作成年月日	昭和39年3月31日

恩田第一地区確定図15号

縮尺 1:500

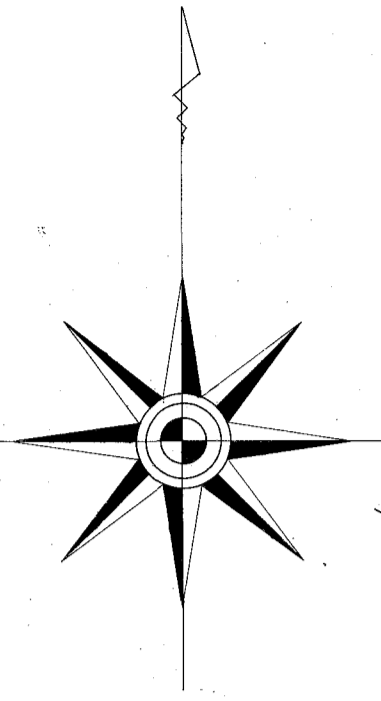


Y=28.100
X=51.500

地番区域	つつじが丘	恩田町久保
作成年月日	昭和39年3月31日	

恩田第一地区確定図16号

縮尺 1:500



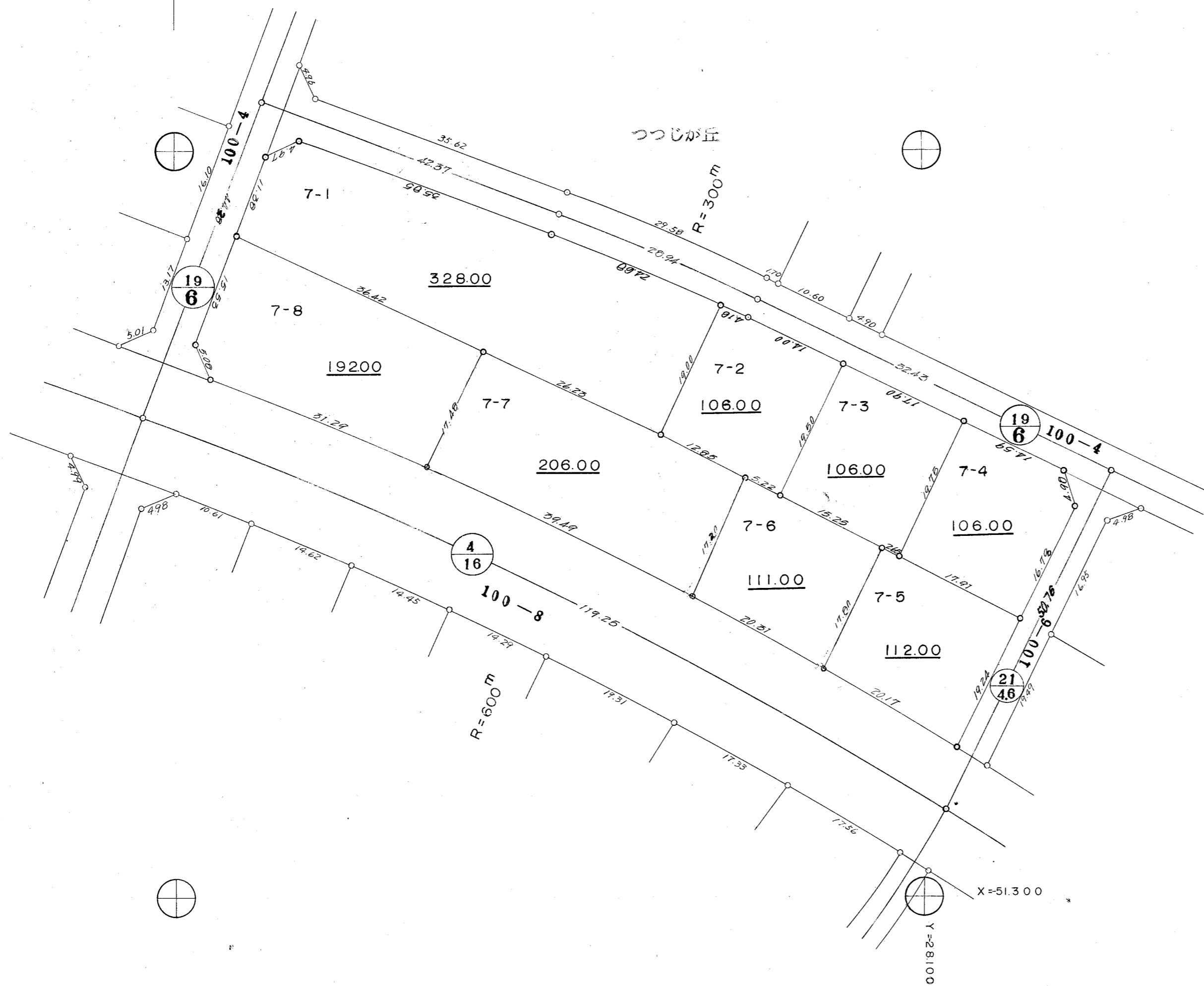

X=51.400
Y=87900

地番区域	つつじが丘
作成年月日	昭和39年3月31日

恩田町 榎久保

恩田第一地区確定図17号

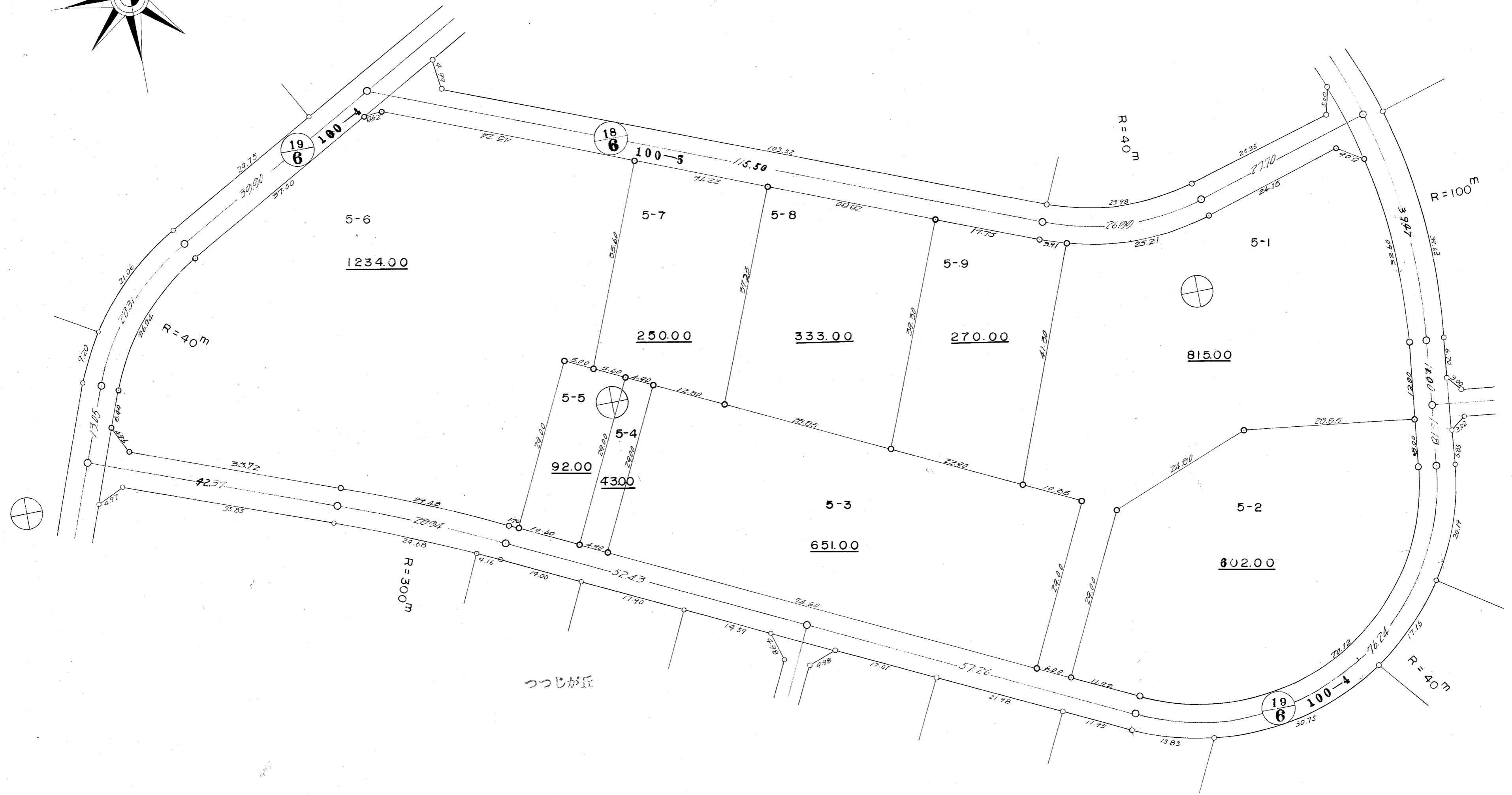

縮尺 1:500



地番区域	つつじが丘
作成年月日	昭和39年3月31日

恩田第一地区確定図18号

縮尺 1:500

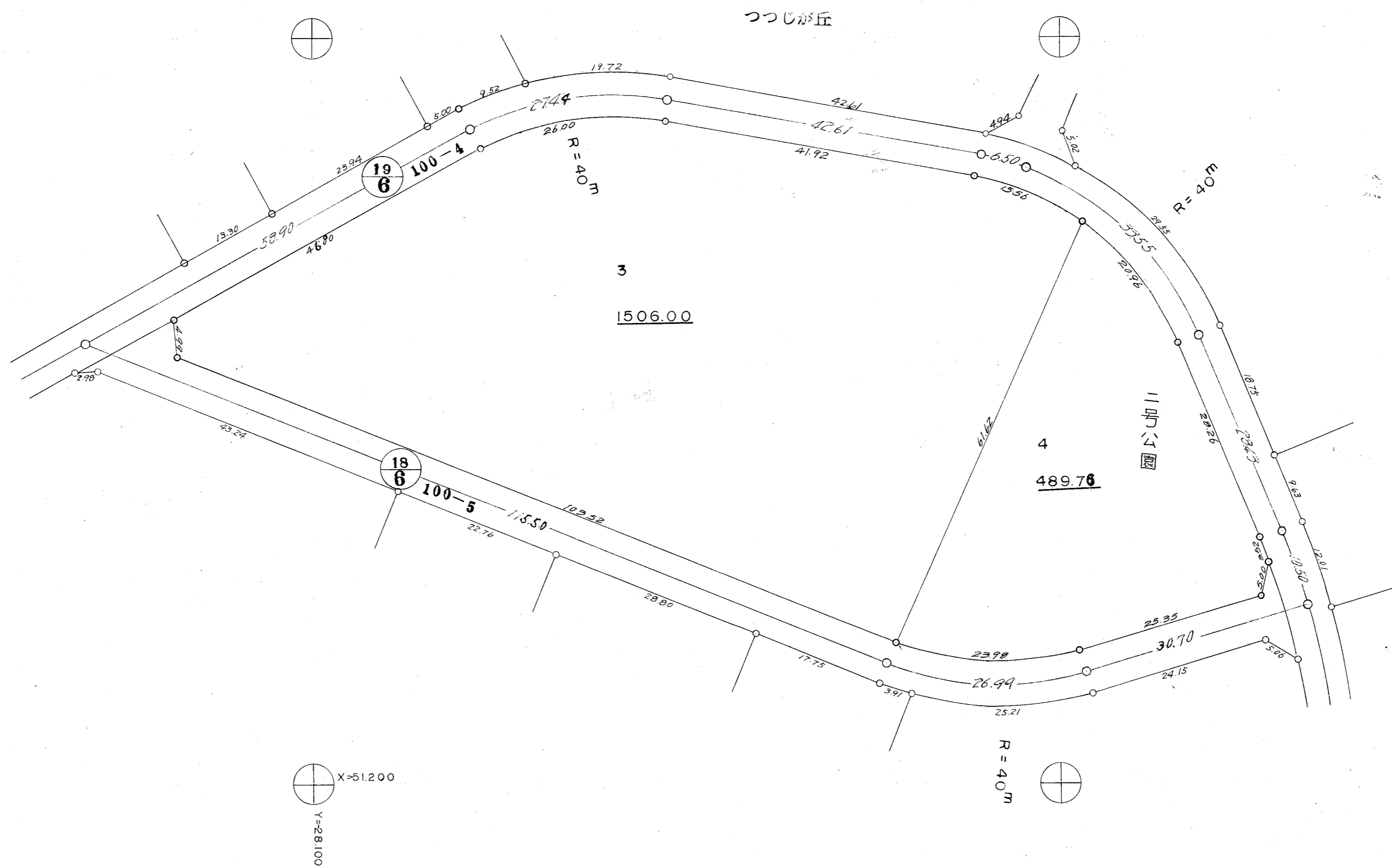



つつしが丘

地番区域	つつしが丘
作成年月日	昭和39年3月31日

恩田第一地区確定図19号

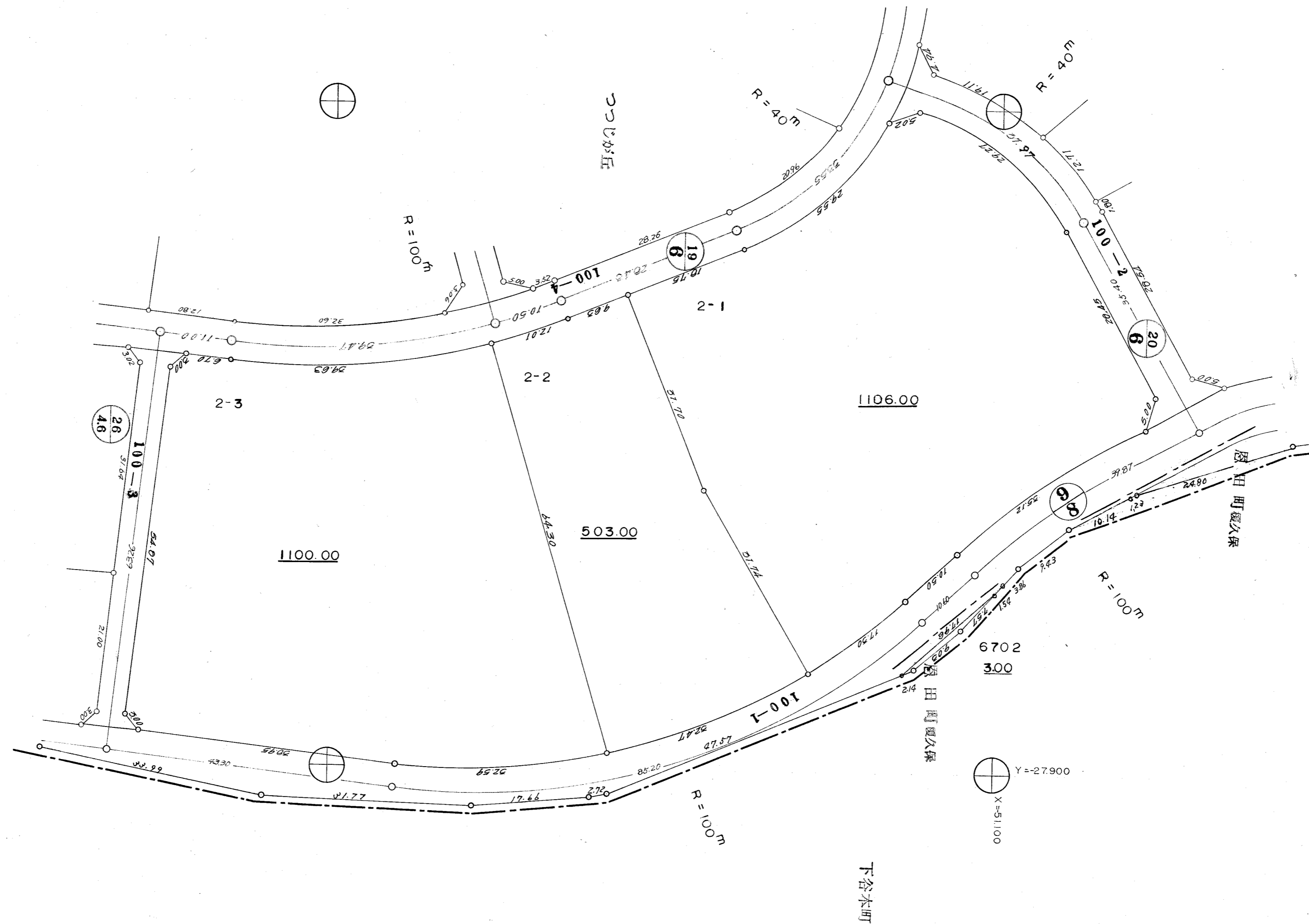
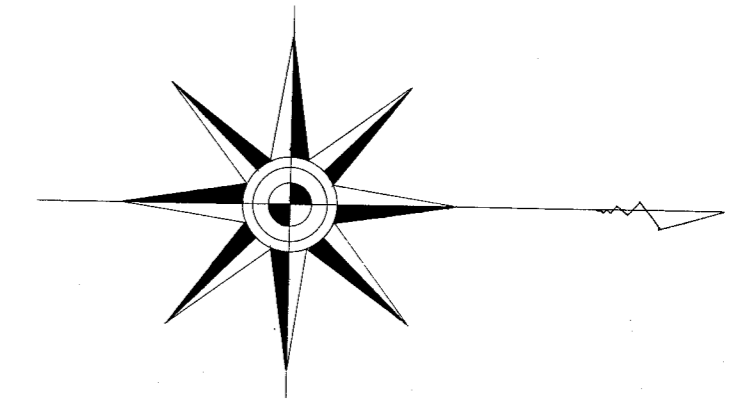
縮尺 1:500



地番区域	つつじが丘
作成年月日	昭和39年3月31日

恩田第一地区確定図20号


縮尺 1:500



地番区域	つつじが丘
作成年月日	昭和39年3月31日

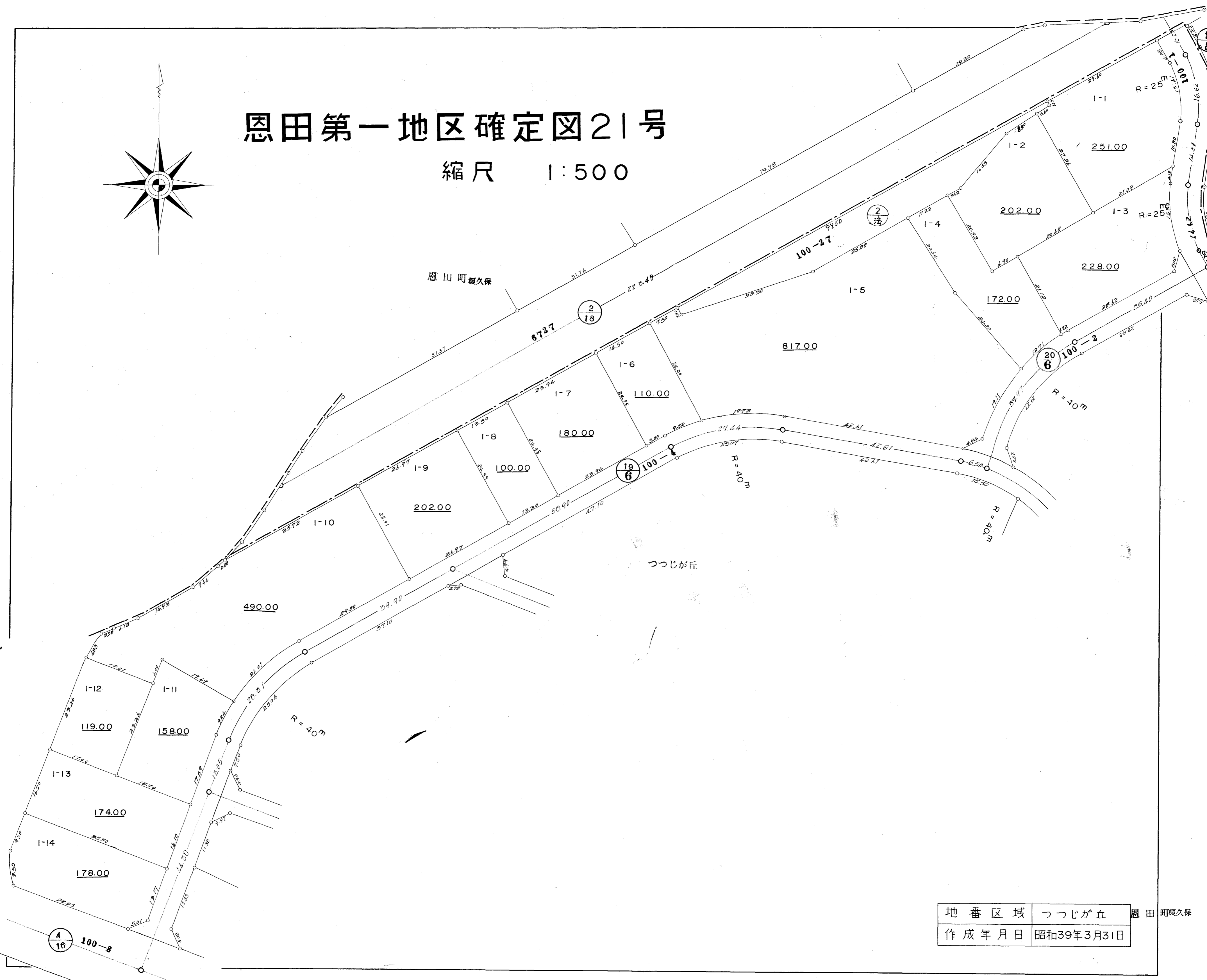
恩田第一地区确定图21号

縮尺 1:500



恩田町 榎久保


つつじが丘



地番区域	つつじが丘	恩田町榎久保
作成年月日	昭和39年3月31日	

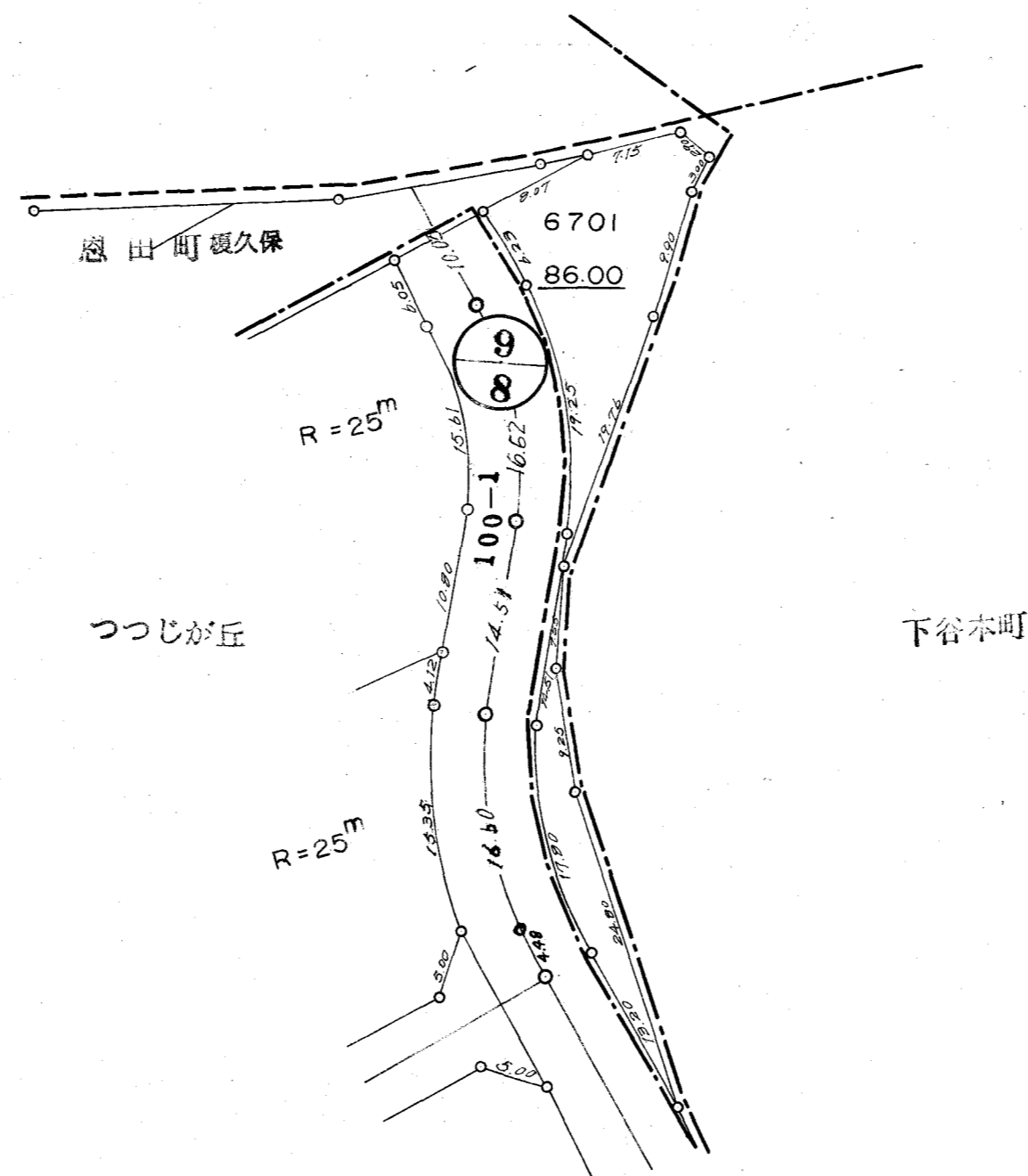
4
16 100-8

9
8



恩田第一地区確定図22号

縮尺 1:500

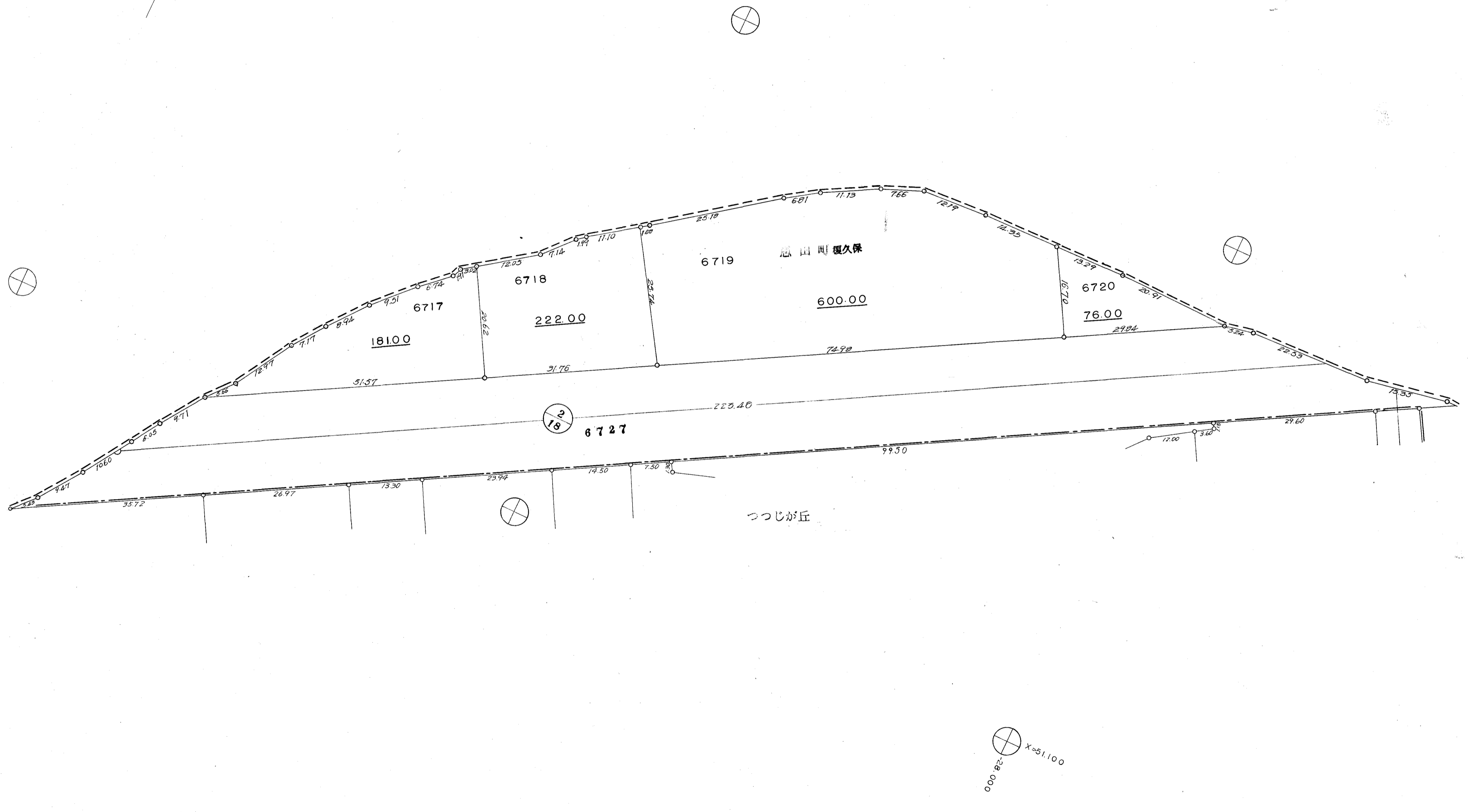
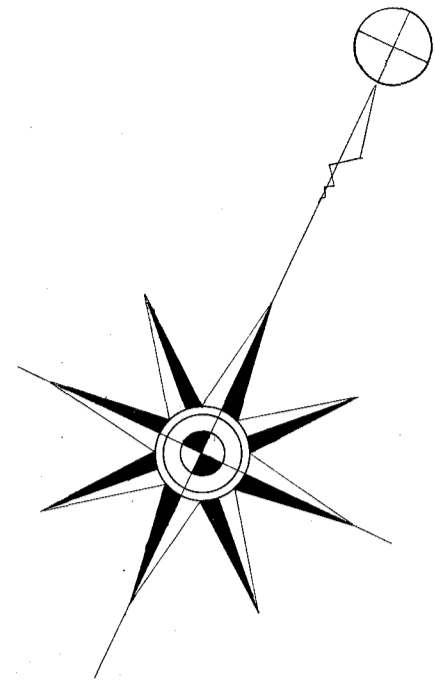


X=51.100
Y=28.000

地番区域	つつじが丘
作成年月日	昭和39年3月31日

恩田第一地区确定图23号

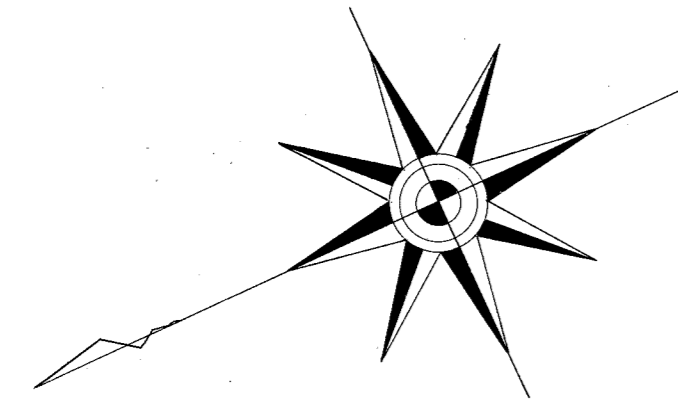
縮尺 1:500



地番区域	恩田町 字榎久保
作成年月日	昭和39年3月31日

恩田第一地区確定図24号

縮尺 1:500




0.015-X
Y=28.200



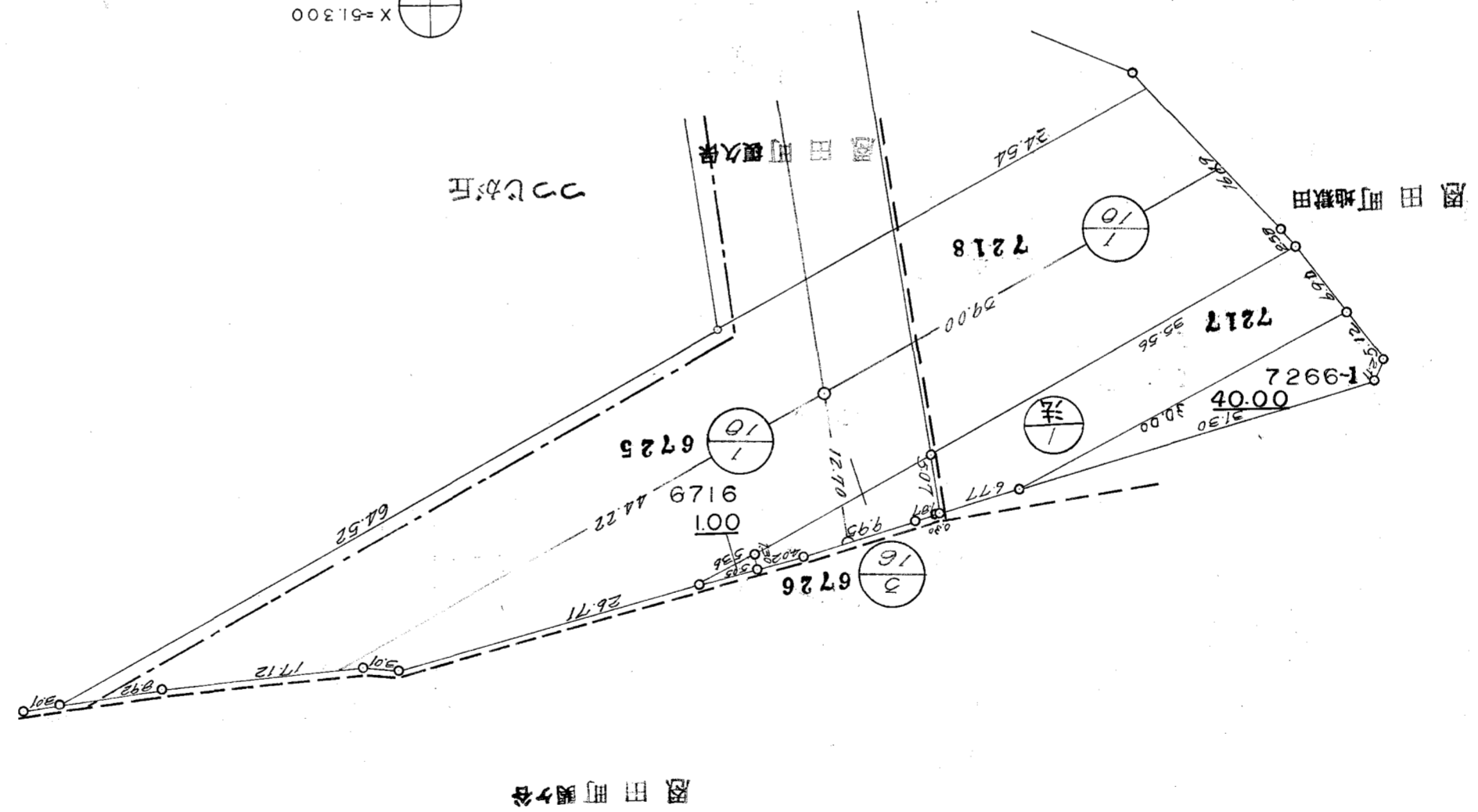
地番区域	つつじが丘
作成年月日	昭和39年3月31日

恩田第一地区確定図25号

縮尺 1:500



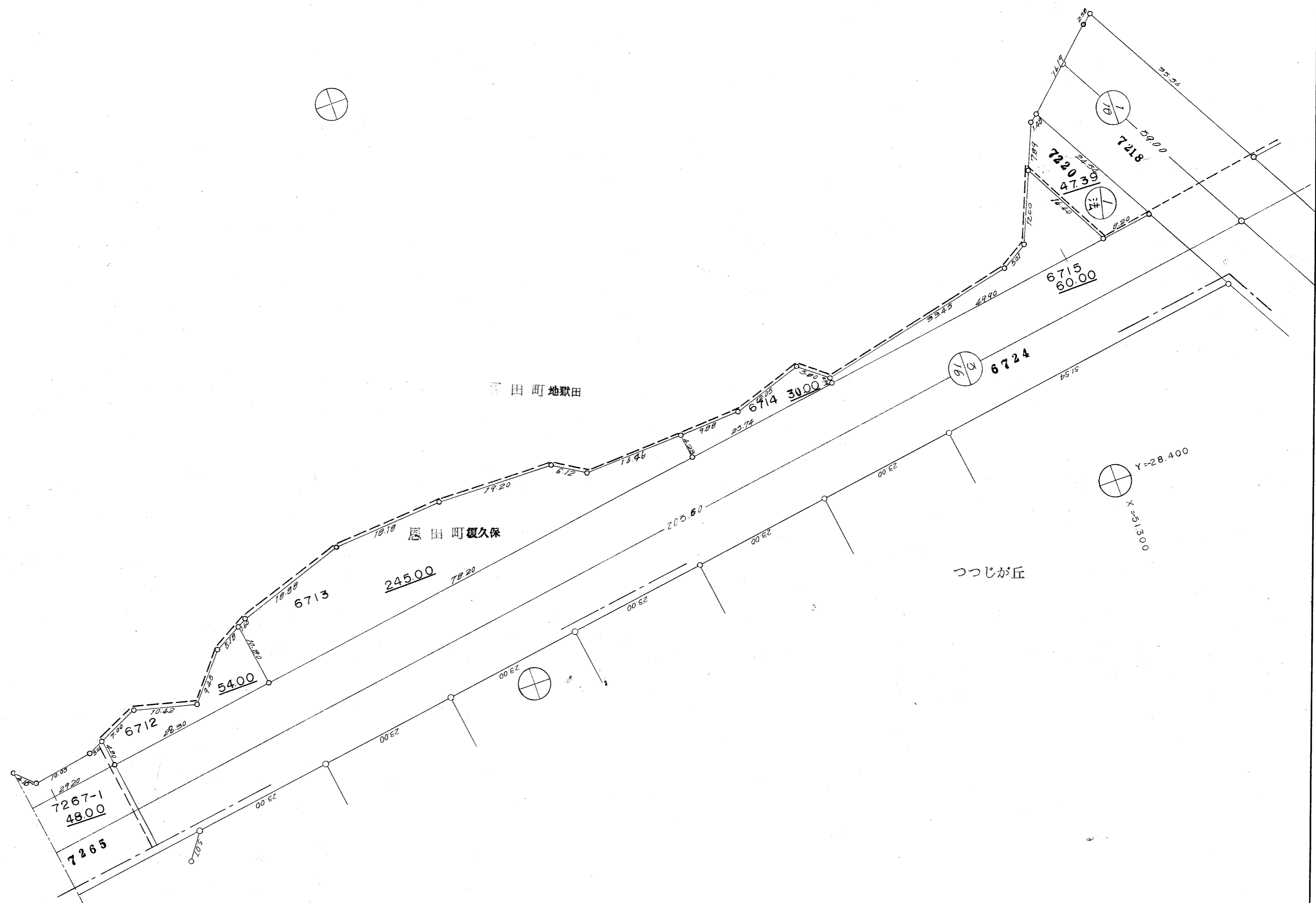
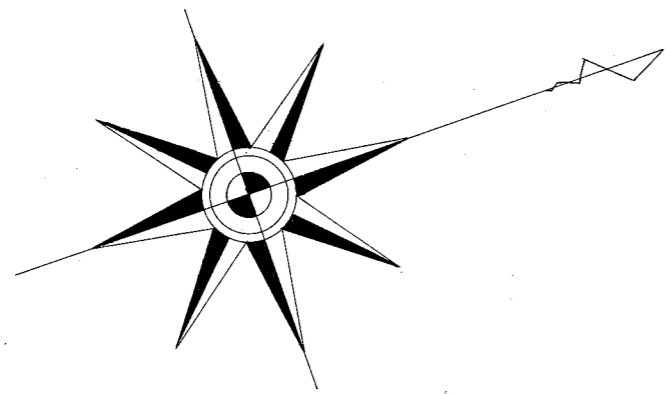
X=51300
Y=28400



地番区域	恩田町 字久保	恩田町敷田
作成年月日	昭和39年3月31日	

恩田第一地区確定図26号

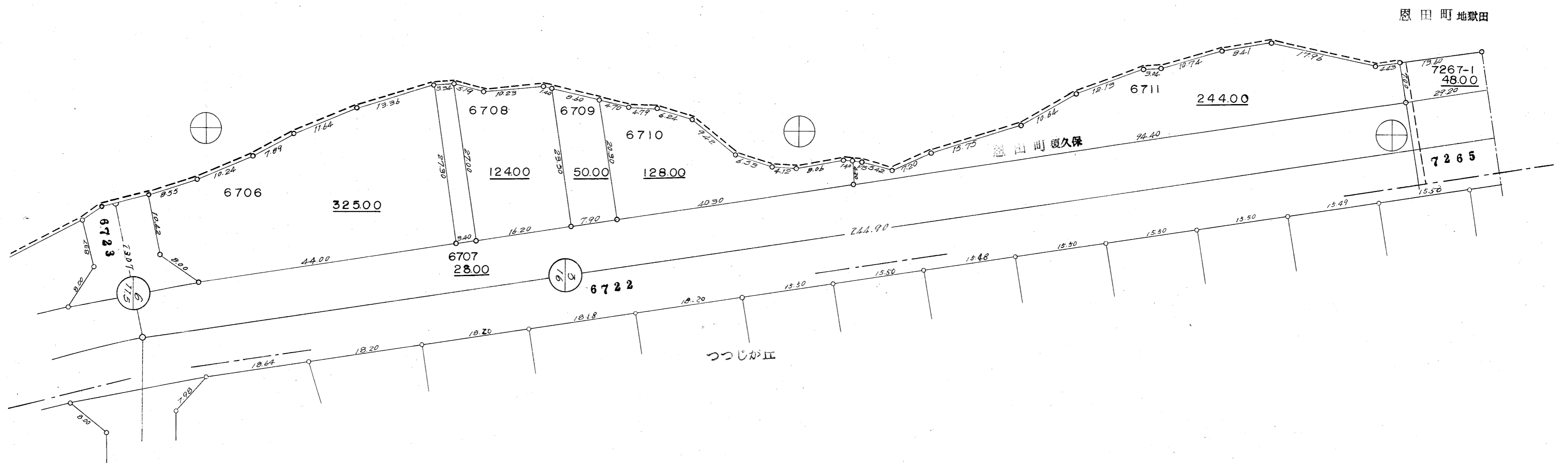

縮尺 1:500



地番区域	恩田町 榎久保	恩田町 地獄田
作成年月日	昭和39年3月31日	

恩田第一地区確定図27号


縮尺 1:500



地番区域	恩田町 字 榎久保
作成年月日	昭和39年3月31日

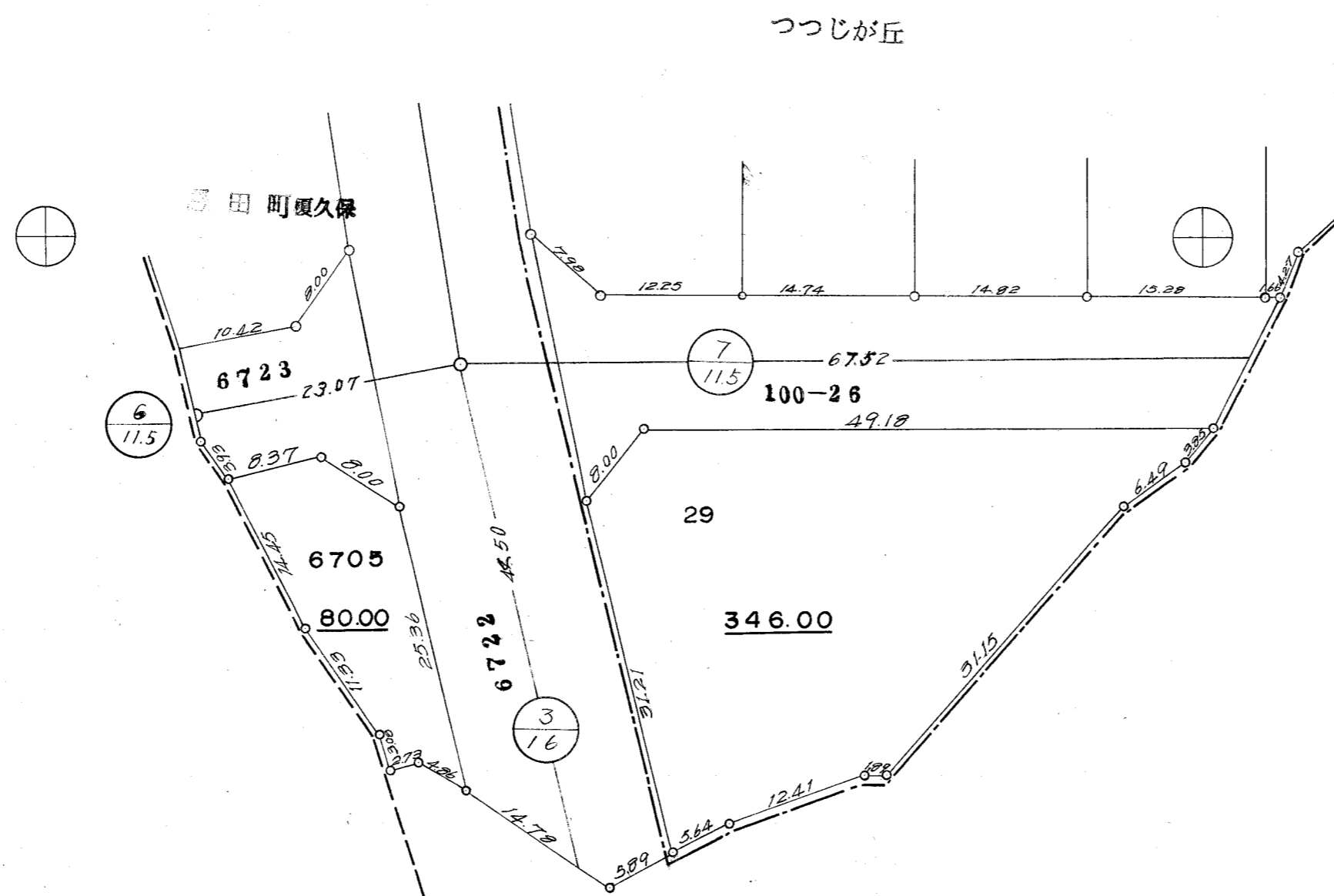
X=51,500

Y=28,300



恩田第一地区確定図28号

縮尺 1:500



⊕ X=51.800
Y=28.300

地番区域	つつじが丘	恩田 町 久保
作成年月日	昭和39年3月31日	