

ネーミングライツ・広告検討対象施設情報

施設名称	青葉水道事務所・備蓄庫
施設用途	庁舎・事務所
所在地	横浜市青葉区大場町 41-1
建築年（または供用開始年）	平成 4 年・昭和 60 年
延床面積	1,566.84 m ² ・38.80 m ²
年間利用者数見込み	—
管理運営形態	本市直営
アクセス	東急田園都市線市が尾駅 桐蔭学園前行 水道局青葉水道事務所前から徒歩 0 分
施設 WEB ページ (URL)	https://www.city.yokohama.lg.jp/city-info/yokohamashi/org/suido/sohiki-gyomu/aoba-jimusho.html
施設所管課（連絡先）	水道局給水サービス部青葉水道事務所（電話 045-974-2331）
外観写真	
案内地図（1/5000）	

ネーミングライツ・広告検討対象施設情報

施設名称	青山水源事務所・沈殿池
施設用途	都市基盤系建築物
所在地	相模原市緑区青山 3483
建築年（または供用開始年）	昭和 48 年
延床面積	608.5 m ²
年間見学者数見込み	277 人（令和 6 年度 12 月末時点実績）
管理運営形態	本市直営
アクセス	JR 橋本駅から三ヶ木行 三ヶ木バスターミナルより徒歩 30 分 JR 橋本駅から新小倉橋経由三ヶ木行 青山バス停留所より徒歩 10 分
施設 WEB ページ（URL）	https://www.city.yokohama.lg.jp/city-info/yokohamashi/org/suido/sohiki-gyomu/aoyamasuigen-jimusho.html
施設所管課（連絡先）	水道局浄水部川井浄水場青山水源事務所（電話 042-784-0633）
外観写真	 
案内地図	

ネーミングライツ・広告検討対象施設情報

施設名称	青山水源事務所旧館
施設用途	都市基盤系建築物
所在地	相模原市緑区青山 3483
建築年（または供用開始年）	昭和 8 年
延床面積	299.12 m ²
年間利用者数見込み	—
管理運営形態	本市直営
アクセス	JR 橋本駅から三ヶ木行 三ヶ木バスターミナルより徒歩 30 分 JR 橋本駅から新小倉橋経由三ヶ木行 青山バス停留所より徒歩 10 分
施設 WEB ページ (URL)	—
施設所管課 (連絡先)	水道局浄水部川井浄水場青山水源事務所 (電話 042-784-0633)
外観写真	
案内地図 (1/5000)	

ネーミングライツ・広告検討対象施設情報

施設名称	朝比奈分水池
施設用途	都市基盤系建築物
所在地	横浜市栄区上郷町 1563
建築年（または供用開始年）	昭和 62 年
延床面積	100.87 m ²
年間利用者数見込み	—
管理運営形態	本市直営
アクセス	京急線金沢八景駅 大船駅行バス 横浜霊園前から徒歩 1 分
施設 WEB ページ (URL)	—
施設所管課（連絡先）	水道局浄水部小雀浄水場（電話 045-851-1731）
外観写真	
案内地図（1/5000）	

ネーミングライツ・広告検討対象施設情報

施設名称	礒子配水池・礒子応援者受入拠点
施設用途	都市基盤系建築物・庁舎・事務所
所在地	横浜市礒子区礒子五丁目3-1・礒子台19-2
建築年（または供用開始年）	昭和48年・平成10年
延床面積	100.87㎡・245.70㎡
年間利用者数見込み	—
管理運営形態	本市直営
アクセス	JR 京浜東北線礒子駅から徒歩20分
施設WEBページ（URL）	—
施設所管課（連絡先）	水道局浄水部西谷浄水場（電話045-371-5335） 水道局総務部総務課（電話045-671-3106）
外観写真	
案内地図（1/5000）	

ネーミングライツ・広告検討対象施設情報

施設名称	磯子送水ポンプ場
施設用途	都市基盤系建築物
所在地	横浜市磯子区磯子台 19-2
建築年（または供用開始年）	昭和 48 年
延床面積	100.87 m ²
年間利用者数見込み	—
管理運営形態	本市直営
アクセス	JR 京浜東北線磯子駅から徒歩 20 分
施設 WEB ページ (URL)	—
施設所管課（連絡先）	水道局浄水部西谷浄水場（電話 045-371-5335）

外観写真





案内地図（1/5000）




ネーミングライツ・広告検討対象施設情報

施設名称	今井配水池・ポンプ場
施設用途	都市基盤系建築物
所在地	横浜市保土ヶ谷区今井町 1313
建築年（または供用開始年）	平成 13 年
延床面積	1,470.81 m ²
年間利用者数見込み	—
管理運営形態	本市直営
アクセス	JR 横須賀線東戸塚駅 二俣川駅南口行 横浜ゴルフ下から 徒歩 9 分
施設 WEB ページ (URL)	—
施設所管課（連絡先）	水道局浄水部西谷浄水場（電話 045-371-5335）
外観写真	
案内地図（1/5000）	

ネーミングライツ・広告検討対象施設情報

施設名称	牛久保配水池・ポンプ場
施設用途	都市基盤系建築物
所在地	横浜市都筑区牛久保三丁目 3
建築年（または供用開始年）	昭和 58 年
延床面積	2,189.71 m ²
年間利用者数見込み	—
管理運営形態	本市直営
アクセス	市営地下鉄中川駅から徒歩 18 分
施設 WEB ページ (URL)	—
施設所管課（連絡先）	水道局浄水部西谷浄水場（電話 045-371-5335）
外観写真	
案内地図（1/5000）	

ネーミングライツ・広告検討対象施設情報

施設名称	恩田配水池・ポンプ場
施設用途	都市基盤系建築物
所在地	横浜市青葉区榎が丘 20- 1
建築年（または供用開始年）	昭和 43 年
延床面積	370.60 m ²
年間利用者数見込み	—
管理運営形態	本市直営
アクセス	東急田園都市線青葉台駅から徒歩 11 分
施設 WEB ページ (URL)	—
施設所管課（連絡先）	水道局浄水部西谷浄水場（電話 045-371-5335）
外観写真	
案内地図（1/5000）	

ネーミングライツ・広告検討対象施設情報

施設名称	金沢配水池・ポンプ場
施設用途	都市基盤系建築物
所在地	横浜市金沢区能見台六丁目 37
建築年（または供用開始年）	昭和 43 年
延床面積	1,008.00 m ²
年間利用者数見込み	—
管理運営形態	本市直営
アクセス	京浜急行線金沢文庫駅 横浜水取沢高校行バス 釜利谷高校から徒歩 11 分
施設 WEB ページ (URL)	—
施設所管課（連絡先）	水道局浄水部小雀浄水場（電話 045-851-1731）
外観写真	
案内地図（1/5000）	

ネーミングライツ・広告検討対象施設情報

施設名称	上郷ポンプ場
施設用途	都市基盤系建築物
所在地	横浜市栄区庄戸五丁目 15
建築年（または供用開始年）	平成 12 年
延床面積	30.36 m ²
年間利用者数見込み	—
管理運営形態	本市直営
アクセス	JR 京浜東北線港南台駅 庄戸行バス 庄戸五丁目から徒歩 2 分
施設 WEB ページ (URL)	—
施設所管課（連絡先）	水道局浄水部小雀浄水場（電話 045-851-1731）



外観写真



案内地図（1/5000）



ネーミングライツ・広告検討対象施設情報

施設名称	上永谷配水池・上屋・ポンプ場
施設用途	都市基盤系建築物
所在地	横浜市港南区上永谷町 4248・野庭町 1551
建築年（または供用開始年）	平成 15 年・14 年
延床面積	312.79 m ² ・1,530.77 m ²
年間利用者数見込み	－
管理運営形態	本市直営
アクセス	市営地下鉄上永谷駅 京急ニュータウン行 港南プラザから 徒歩 5 分
施設 WEB ページ (URL)	－
施設所管課（連絡先）	水道局浄水部小雀浄水場（電話 045-851-1731）
外観写真	
案内地図（1/5000）	

ネーミングライツ・広告検討対象施設情報

施設名称	川井浄水場・配水池ポンプ場
施設用途	都市基盤系建築物
所在地	横浜市旭区上川井町 2555
建築年（または供用開始年）	昭和 36 年・昭和 53 年
延床面積	2,663.61 m ² ・2,796.75 m ²
年間見学者数見込み	798 人（令和 6 年度 12 月末時点実績）
管理運営形態	本市直営
アクセス	相鉄線三ツ境駅 若葉台中央行バス 亀甲山バス停から 徒歩 13 分
施設 WEB ページ（URL）	https://www.city.yokohama.lg.jp/kurashi/sumai-kurashi/suido-gesui/suido/suishitsu/josuijo/kawai/gaiyou.html
施設所管課（連絡先）	水道局浄水部川井浄水場（電話 045-921-1174）
外観写真	<p>川井浄水場</p>  <p>川井 4 号配水池（ポンプ場）</p> 
案内地図（1/5000）	

ネーミングライツ・広告検討対象施設情報

施設名称	菊名ウォータープラザ
施設用途	庁舎・事務所
所在地	横浜市港北区大豆戸町 155
建築年（または供用開始年）	平成 19 年
延床面積	4,374.90 m ²
年間利用者数見込み	—
管理運営形態	本市直営
アクセス	東急東横線及び JR 菊名駅から 徒歩 10 分
施設 WEB ページ (URL)	https://www.city.yokohama.lg.jp/city-info/yokohamashi/org/suido/sohiki-gyomu/kikunajimusho.html
施設所管課（連絡先）	水道局給水サービス部菊名水道事務所（電話 045-531-4181）
外観写真	
案内地図（1/5000）	

ネーミングライツ・広告検討対象施設情報

施設名称	給水工事受付センター
施設用途	庁舎・事務所
所在地	横浜市保土ヶ谷区川辺町5-1
建築年（または供用開始年）	昭和48年
延床面積	1,068.56㎡
年間利用者数見込み	約30,000件（年間受付件数）
管理運営形態	本市直営
アクセス	相鉄線 星川駅から 徒歩5分
施設WEBページ（URL）	https://www.city.yokohama.lg.jp/city-info/yokohamashi/org/suido/sohiki-gyomu/default2022081508534.html
施設所管課（連絡先）	水道局給水サービス部給水工事受付センター （電話 045-489-3085）
外観写真	
案内地図（1/5000）	

ネーミングライツ・広告検討対象施設情報

施設名称	旧配水計量室上屋
施設用途	都市基盤系建築物
所在地	横浜市保土ヶ谷区川島町 575
建築年（または供用開始年）	大正 3 年
延床面積	24.74 m ²
年間利用者数見込み	—
管理運営形態	本市直営
アクセス	相鉄線 上星川駅から 徒歩 9 分
施設 WEB ページ (URL)	—
施設所管課（連絡先）	水道局浄水部西谷浄水場（電話 045-371-5335）
外観写真	
案内地図（1/5000）	

ネーミングライツ・広告検討対象施設情報

施設名称	公田電気室
施設用途	都市基盤系建築物
所在地	横浜市栄区公田町 358-2
建築年（または供用開始年）	昭和 62 年
延床面積	33.54 m ²
年間利用者数見込み	—
管理運営形態	本市直営
アクセス	JR 東海道線大船駅から湘南行バス 湘南ハイツから 徒歩 5 分
施設 WEB ページ (URL)	—
施設所管課（連絡先）	水道局給水サービス部戸塚水道事務所（電話 045-871-6461）

外観写真




案内地図（1/5000）



ネーミングライツ・広告検討対象施設情報

施設名称	公田ポンプ場
施設用途	都市基盤系建築物
所在地	横浜市栄区公田町 1180-54
建築年（または供用開始年）	昭和 62 年
延床面積	360.34 m ²
年間利用者数見込み	—
管理運営形態	本市直営
アクセス	JR 京浜東北線港南台駅から桂台中央行バス 桂台中央から徒歩 4 分
施設 WEB ページ (URL)	—
施設所管課（連絡先）	水道局浄水部小雀浄水場（電話 045-851-1731）
外観写真	
案内地図（1/5000）	

ネーミングライツ・広告検討対象施設情報

施設名称	工業用水課資材倉庫
施設用途	都市基盤系建築物
所在地	横浜市旭区今宿東町 947-1
建築年（または供用開始年）	昭和 57 年
延床面積	539.67 m ²
年間利用者数見込み	—
管理運営形態	本市直営
アクセス	相鉄線鶴ヶ峰駅から中山駅行、旭台行、よこはま動物園行 鶴中入口 徒歩 5 分
施設 WEB ページ (URL)	—
施設所管課 (連絡先)	水道局施設部工業用水課 (電話 045-954-3331)
外観写真	
案内地図 (1/5000)	

ネーミングライツ・広告検討対象施設情報

施設名称	工業用水道1号送水ずい道流出口
施設用途	都市基盤系建築物
所在地	横浜市港南区日野六丁目4
建築年（または供用開始年）	平成15年
延床面積	25.57㎡
年間利用者数見込み	—
管理運営形態	本市直営
アクセス	市営地下鉄港南中央駅 野庭中央公園行日野橋から徒歩5分
施設WEBページ（URL）	—
施設所管課（連絡先）	水道局施設部工業用水課（電話045-954-3331）

外観写真





案内地図（1/5000）



ネーミングライツ・広告検討対象施設情報

施設名称	工業用水道 1号送水ずい道流入口
施設用途	都市基盤系建築物
所在地	横浜市栄区飯島町 2946-6
建築年（または供用開始年）	平成 15 年
延床面積	39.97 m ²
年間利用者数見込み	—
管理運営形態	本市直営
アクセス	JR 京浜東北線本郷台駅から徒歩 23 分 JR 東海道線戸塚駅 平島行バス 貝殻坂から徒歩 8 分
施設 WEB ページ (URL)	—
施設所管課（連絡先）	水道局施設部工業用水課（電話 045-954-3331）
外観写真	
案内地図（1/5000）	

ネーミングライツ・広告検討対象施設情報

施設名称	工業用水道菅田流量制御施設
施設用途	都市基盤系建築物
所在地	横浜市神奈川区菅田町 2612 (2593 番 3)
建築年 (または供用開始年)	平成 15 年
延床面積	32.24 m ²
年間利用者数見込み	—
管理運営形態	本市直営
アクセス	市営地下鉄片倉町駅 西菅田団地行バス 菅田入口から 徒歩 10 分
施設 WEB ページ (URL)	—
施設所管課 (連絡先)	水道局施設部工業用水課 (電話 045-954-3331)
外観写真	
案内地図 (1/5000)	

ネーミングライツ・広告検討対象施設情報

施設名称	工業用水道鶴ヶ峰沈殿池
施設用途	都市基盤系建築物
所在地	横浜市旭区鶴ヶ峰本町三丁目 28-1
建築年（または供用開始年）	昭和 48 年
延床面積	1,645.86 m ²
年間利用者数見込み	—
管理運営形態	本市直営
アクセス	相鉄線鶴ヶ峰駅バスターミナルより 西ひかりが丘・中山駅行 旭台行 よこはま動物園行 鶴中入口から徒歩 5 分
施設 WEB ページ (URL)	—
施設所管課（連絡先）	水道局施設部工業用水課（電話 045-954-3331）
外観写真	
案内地図（1/5000）	

ネーミングライツ・広告検討対象施設情報

施設名称	工業用水道2号送水ずい道流出口（間坂接合井）
施設用途	都市基盤系建築物
所在地	横浜市磯子区磯子台1-6
建築年（または供用開始年）	昭和39年
延床面積	77.20㎡
年間利用者数見込み	—
管理運営形態	本市直営
アクセス	JR 磯子駅から徒歩12分
施設WEBページ（URL）	—
施設所管課（連絡先）	水道局施設部工業用水課（電話045-954-3331）

外観写真



案内地図（1/5000）



ネーミングライツ・広告検討対象施設情報

施設名称	工業用水道2号送水ずい道流入口（笹下制御施設）
施設用途	都市基盤系建築物
所在地	横浜市港南区笹下2-20-1
建築年（または供用開始年）	昭和59年
延床面積	53.30㎡
年間利用者数見込み	—
管理運営形態	本市直営
アクセス	市営地下鉄港南中央駅から徒歩19分
施設WEBページ（URL）	—
施設所管課（連絡先）	水道局施設部工業用水課（電話045-954-3331）
外観写真	
案内地図（1/5000）	

ネーミングライツ・広告検討対象施設情報

施設名称	工業用水道東寺尾配水池（計器室）
施設用途	都市基盤系建築物
所在地	横浜市鶴見区東寺尾 1-16-28
建築年（または供用開始年）	昭和 62 年
延床面積	77.85 m ²
年間利用者数見込み	—
管理運営形態	本市直営
アクセス	JR 横浜線大口駅から徒歩 19 分
施設 WEB ページ（URL）	—
施設所管課（連絡先）	水道局施設部工業用水課（電話 045-954-3331）



外観写真



案内地図（1/5000）



ネーミングライツ・広告検討対象施設情報

施設名称	港南台配水池・ポンプ場
施設用途	都市基盤系建築物
所在地	横浜市港南区港南台八丁目 4-41
建築年（または供用開始年）	昭和 50 年
延床面積	258.22 m ²
年間利用者数見込み	—
管理運営形態	本市直営
アクセス	JR 京浜東北線港南台駅 洋光台駅行バス 湘南環境センター前から徒歩 12 分
施設 WEB ページ (URL)	—
施設所管課（連絡先）	水道局浄水部小雀浄水場（電話 045-851-1731）
外観写真	
案内地図（1/5000）	

ネーミングライツ・広告検討対象施設情報

施設名称	港北配水池・管理事務所・ポンプ場
施設用途	都市基盤系建築物
所在地	横浜市都筑区二の丸 14- 1
建築年（または供用開始年）	昭和 45 年・昭和 56 年
延床面積	245. 18 m ² ・2, 424. 40 m ²
年間利用者数見込み	－
管理運営形態	本市直営
アクセス	市営地下鉄都筑ふれあいの丘駅から徒歩 13 分
施設 WEB ページ（URL）	－
施設所管課（連絡先）	水道局浄水部小雀浄水場（電話 045-851-1731）

外観写真



案内地図（1/5000）



ネーミングライツ・広告検討対象施設情報

施設名称	小雀5号配水池・上屋
施設用途	都市基盤系建築物
所在地	横浜市戸塚区小雀町 681
建築年（または供用開始年）	平成7年
延床面積	8,98 m ²
年間利用者数見込み	—
管理運営形態	本市直営
アクセス	JR 東海道線大船駅 小雀乗合バス「こすずめ号」小雀浄水場前から徒歩2分
施設 WEB ページ (URL)	—
施設所管課（連絡先）	水道局浄水部小雀浄水場（電話 045-851-1731）
外観写真	 <p>A photograph showing the exterior of the facility. In the foreground, there is a paved area with blue and white markings. A metal fence runs across the middle ground, with a gate. Behind the fence, a building with a dark, possibly metallic, facade is visible. The sky is clear and blue.</p>
案内地図（1/5000）	 <p>A site map at a scale of 1/5000. The map shows a residential area with a large green area labeled '小雀公園' (Kozukue Park). A red pin marks the location of the facility. A north arrow is in the top left, and a scale bar for 70m is in the bottom right. Logos for PASCO and GeoTechnologies are at the bottom.</p>

ネーミングライツ・広告検討対象施設情報

施設名称	小雀浄水場
施設用途	都市基盤系建築物
所在地	横浜市戸塚区小雀町 2470
建築年（または供用開始年）	昭和 40 年
延床面積	4,559,64 m ²
年間見学者数見込み	1,274 人（令和 6 年度 12 月末時点実績）
管理運営形態	本市直営
アクセス	JR 東海道線大船駅 小雀乗合バス「こすずめ号」小雀浄水場前から徒歩 2 分
施設 WEB ページ（URL）	https://www.city.yokohama.lg.jp/kurashi/sumai-kurashi/suidogesui/suido/suishitsu/josuijo/kosuzume/gaiyou.html
施設所管課（連絡先）	水道局浄水部小雀浄水場（電話 045-851-1731）
外観写真	
案内地図（1/5000）	

ネーミングライツ・広告検討対象施設情報

施設名称	境川水路橋配電盤室
施設用途	都市基盤系建築物
所在地	横浜市戸塚区東俣野町 427
建築年（または供用開始年）	昭和 46 年
延床面積	49.00 m ²
年間利用者数見込み	—
管理運営形態	本市直営
アクセス	JR 東海道線藤沢駅 戸塚バスセンター行 鉄砲宿から徒歩 16 分
施設 WEB ページ (URL)	—
施設所管課（連絡先）	水道局浄水部小雀浄水場（電話 045-851-1731）
外観写真	
案内地図（1/5000）	

ネーミングライツ・広告検討対象施設情報

施設名称	相模原沈殿池・事務所
施設用途	都市基盤系建築物
所在地	相模原市南区下溝 2285
建築年（または供用開始年）	昭和 27 年
延床面積	1,361.32 m ²
年間利用者数見込み	—
管理運営形態	本市直営
アクセス	小田急線相模大野駅 上溝駅行 友愛病院前から徒歩 11 分
施設 WEB ページ (URL)	—
施設所管課（連絡先）	水道局浄水部川井浄水場（電話 045-921-1174）

外観写真



案内地図（1/10000）



ネーミングライツ・広告検討対象施設情報

施設名称	笹下ポンプ場
施設用途	都市基盤系建築物
所在地	横浜市港南区港南一丁目 22-6
建築年（または供用開始年）	昭和 34 年
延床面積	351.13 m ²
年間利用者数見込み	—
管理運営形態	本市直営
アクセス	市営地下鉄港南中央駅 徒歩 14 分
施設 WEB ページ (URL)	—
施設所管課（連絡先）	水道局浄水部西谷浄水場（電話 045-371-5335）

外観写真



案内地図 (1/5000)



ネーミングライツ・広告検討対象施設情報

施設名称	寒川取水事務所
施設用途	都市基盤系建築物
所在地	高座郡寒川町宮山 4073
建築年（または供用開始年）	昭和 39 年・平成 2 年
延床面積	1,050.00 m ² ・614.87 m ²
年間利用者数見込み	—
管理運営形態	本市直営
アクセス	JR 相模線宮山駅 徒歩 14 分
施設 WEB ページ (URL)	—
施設所管課（連絡先）	水道局浄水部小雀浄水場（電話 045-851-1731）
外観写真	
案内地図（1/5000）	

ネーミングライツ・広告検討対象施設情報

施設名称	汐見台配水槽
施設用途	都市基盤系建築物
所在地	横浜市磯子区汐見台三丁目 8-2
建築年（または供用開始年）	昭和 38 年
延床面積	123.43 m ²
年間利用者数見込み	—
管理運営形態	本市直営
アクセス	JR 京浜東北線磯子駅から徒歩 30 分
施設 WEB ページ (URL)	—
施設所管課（連絡先）	水道局浄水部西谷浄水場（電話 045-371-5335）

外観写真



案内地図 (1/5000)



ネーミングライツ・広告検討対象施設情報

施設名称	下九沢分水池
施設用途	都市基盤系建築物
所在地	相模原市緑区下九沢 1716
建築年（または供用開始年）	平成 7 年
延床面積	102.00 m ²
年間利用者数見込み	—
管理運営形態	本市直営
アクセス	JR 横浜線橋本駅 上大島行バス 上中の原団地から徒歩 2 分
施設 WEB ページ (URL)	—
施設所管課（連絡先）	水道局浄水部川井浄水場青山水源事務所（電話 042-784-0633）
外観写真	
案内地図（1/5000）	



ネーミングライツ・広告検討対象施設情報

施設名称	新奈良ポンプ場
施設用途	都市基盤系建築物
所在地	横浜市青葉区奈良五丁目 35- 1
建築年（または供用開始年）	昭和 62 年
延床面積	321.75 m ²
年間利用者数見込み	—
管理運営形態	本市直営
アクセス	東急こどもの国線こどもの国駅から徒歩 6 分
施設 WEB ページ (URL)	—
施設所管課（連絡先）	水道局浄水部西谷浄水場（電話 045-371-5335）
外観写真	
案内地図（1/5000）	

ネーミングライツ・広告検討対象施設情報

施設名称	水源林管理所・堆肥舎
施設用途	庁舎・事務所
所在地	山梨県南都留郡道志村 9020
建築年（または供用開始年）	平成4年・昭和52年
延床面積	754.56㎡・100.94㎡
年間利用者数見込み	約100人
管理運営形態	本市直営
アクセス	東名高速道路御殿場IC（山中湖経由）から50分
施設WEBページ（URL）	https://www.city.yokohama.lg.jp/city-info/yokohamashi/org/suido/sohiki-gyomu/suigenrinkanri.html
施設所管課（連絡先）	水道局浄水部水源林管理所（電話 0554-52-2004）
外観写真	
案内地図（1/5000）	

ネーミングライツ・広告検討対象施設情報

施設名称	菅田配水池・ポンプ場
施設用途	都市基盤系建築物
所在地	横浜市保土ヶ谷区上菅田町 551
建築年（または供用開始年）	昭和 52 年
延床面積	907.71 m ²
年間利用者数見込み	—
管理運営形態	本市直営
アクセス	相鉄線西谷駅前 笹山団地中央行 中田から徒歩 6 分
施設 WEB ページ (URL)	—
施設所管課（連絡先）	水道局浄水部西谷浄水場（電話 045-371-5335）
外観写真	
案内地図（1/5000）	

ネーミングライツ・広告検討対象施設情報

施設名称	高塚配水池・ポンプ場
施設用途	都市基盤系建築物
所在地	横浜市泉区新橋町 1630
建築年（または供用開始年）	昭和 53 年
延床面積	1,470.25 m ²
年間利用者数見込み	－
管理運営形態	本市直営
アクセス	相鉄線三ツ境駅 戸塚バスセンター行 湘南泉病院から徒歩 4 分
施設 WEB ページ (URL)	－
施設所管課（連絡先）	水道局浄水部小雀浄水場（電話 045-851-1731）
外観写真	
案内地図（1/5000）	

ネーミングライツ・広告検討対象施設情報

施設名称	竹山高区配水槽
施設用途	都市基盤系建築物
所在地	横浜市緑区竹山4-4-4
建築年（または供用開始年）	昭和48年
延床面積	12.00 m ²
年間利用者数見込み	—
管理運営形態	本市直営
アクセス	JR 横浜線鴨居駅 竹山団地行竹山団地から徒歩11分
施設WEBページ（URL）	—
施設所管課（連絡先）	水道局浄水部西谷浄水場（電話 045-371-5335）
外観写真	
案内地図（1/5000）	

ネーミングライツ・広告検討対象施設情報

施設名称	谷ヶ原取水所
施設用途	都市基盤系建築物
所在地	相模原市緑区谷ヶ原 2-7-5
建築年（または供用開始年）	昭和 43 年
延床面積	545.42 m ²
年間利用者数見込み	—
管理運営形態	本市直営
アクセス	JR 横浜線橋本駅 三ヶ木行 谷ヶ原から徒歩 1 分
施設 WEB ページ (URL)	—
施設所管課（連絡先）	水道局浄水部川井浄水場青山水源事務所（電話 042-784-0633）

外観写真



案内地図 (1/5000)



ネーミングライツ・広告検討対象施設情報

施設名称	鶴ヶ峰配水池・ポンプ場
施設用途	都市基盤系建築物
所在地	横浜市旭区鶴ヶ峰本町三丁目 39-1
建築年（または供用開始年）	昭和 35 年
延床面積	2,380.00 m ²
年間利用者数見込み	—
管理運営形態	本市直営
アクセス	相鉄線鶴ヶ峰駅から徒歩 15 分
施設 WEB ページ (URL)	—
施設所管課（連絡先）	水道局浄水部西谷浄水場（電話 045-371-5335）
外観写真	
案内地図（1/5000）	

ネーミングライツ・広告検討対象施設情報

施設名称	鶴見水道事務所
施設用途	庁舎・事務所
所在地	横浜市鶴見区鶴見中央三丁目 4-12
建築年（または供用開始年）	昭和 60 年
延床面積	2,119.690 m ²
年間利用者数見込み	—
管理運営形態	本市直営
アクセス	JR 京浜東北線鶴見駅から徒歩 10 分
施設 WEB ページ (URL)	https://www.city.yokohama.lg.jp/city-info/yokohamashi/org/suido/sohiki-gyomu/tsurumi.html
施設所管課（連絡先）	水道局給水サービス部鶴見水道事務所（電話 045-521-2321）

外観写真



案内地図 (1/5000)



ネーミングライツ・広告検討対象施設情報

施設名称	鶴見配水池・ポンプ場
施設用途	都市基盤系建築物
所在地	横浜市鶴見区馬場三丁目 29-32
建築年（または供用開始年）	昭和 60 年
延床面積	762.90 m ²
年間利用者数見込み	—
管理運営形態	本市直営
アクセス	JR 京浜東北線鶴見駅 松見町四丁目行貯水池前から徒歩 1 分
施設 WEB ページ (URL)	—
施設所管課（連絡先）	水道局浄水部西谷浄水場（電話 045-371-5335）

外観写真



案内地図（1/5000）



ネーミングライツ・広告検討対象施設情報

施設名称	戸塚水道事務所
施設用途	庁舎・事務所
所在地	横浜市戸塚区上倉田町 418
建築年（または供用開始年）	昭和 51 年
延床面積	1,713.48 m ²
年間利用者数見込み	—
管理運営形態	本市直営
アクセス	JR 東海道線戸塚駅から徒歩 5 分
施設 WEB ページ (URL)	https://www.city.yokohama.lg.jp/city-info/yokohamashi/org/suido/sohiki-gyomu/totsukajimusho.html
施設所管課（連絡先）	水道局給水サービス部戸塚水道事務所（電話 045-871-6461）
外観写真	
案内地図（1/5000）	

ネーミングライツ・広告検討対象施設情報

施設名称	富岡ポンプ場
施設用途	都市基盤系建築物
所在地	横浜市金沢区富岡西四丁目 40
建築年（または供用開始年）	昭和 49 年
延床面積	30.26 m ²
年間利用者数見込み	—
管理運営形態	本市直営
アクセス	京急線富岡駅 金沢文庫西口行富岡第三公園から徒歩 5 分
施設 WEB ページ (URL)	—
施設所管課（連絡先）	水道局浄水部小雀浄水場（電話 045-851-1731）
外観写真	
案内地図（1/5000）	

ネーミングライツ・広告検討対象施設情報

施設名称	中尾配水池・ポンプ場
施設用途	都市基盤系建築物
所在地	横浜市旭区中尾二丁目5
建築年（または供用開始年）	平成11年
延床面積	1,507.85 m ²
年間利用者数見込み	—
管理運営形態	本市直営
アクセス	相鉄線二俣川駅 運転免許センター行 中尾から徒歩1分
施設WEBページ（URL）	—
施設所管課（連絡先）	水道局浄水部小雀浄水場（電話 045-851-1731）
外観写真	
案内地図（1/5000）	

ネーミングライツ・広告検討対象施設情報

施設名称	中村ウォータープラザ・大口径備蓄材料等倉庫
施設用途	庁舎・事務所
所在地	横浜市南区中村町4丁目305番地
建築年（または供用開始年）	平成27年・平成29年
延床面積	4,265.56㎡・450.00㎡
年間利用者数見込み	—
管理運営形態	本市直営
アクセス	京浜急行線 黄金町駅から 徒歩20分 市営地下鉄 阪東橋駅から 徒歩15分
施設WEBページ（URL）	https://www.city.yokohama.lg.jp/city-info/yokohamashi/org/suido/sonota/annaizu/nakamura-waterplaza.html
施設所管課（連絡先）	水道局給水サービス部中村水道事務所（電話045-252-9001） 水道局給水サービス部給水維持課（電話045-671-3069）
外観写真	
案内地図（1/5000）	



ネーミングライツ・広告検討対象施設情報

施設名称	中村ウォータープラザ管路研修施設
施設用途	庁舎・事務所
所在地	横浜市南区中村町4丁目305
建築年（または供用開始年）	平成29年
延床面積	1,569.30㎡
年間利用者数見込み	約1,600人
管理運営形態	本市直営
アクセス	京浜急行線 黄金町駅から 徒歩20分 市営地下鉄 阪東橋駅から 徒歩15分
施設WEBページ（URL）	https://www.city.yokohama.lg.jp/business/bunyabetsu/suido/kanrokensyuusisetu.html
施設所管課（連絡先）	水道局総務部人材開発課（電話045-671-3114）
外観写真	
案内地図（1/5000）	

ネーミングライツ・広告検討対象施設情報

施設名称	中村応援者受入拠点
施設用途	庁舎・事務所
所在地	横浜市南区中村町4丁目305
建築年（または供用開始年）	平成11年
延床面積	245.70㎡
年間利用者数見込み	—
管理運営形態	本市直営
アクセス	京浜急行線 黄金町駅から 徒歩20分 市営地下鉄 阪東橋駅から 徒歩15分
施設WEBページ（URL）	—
施設所管課（連絡先）	水道局総務部総務課（電話 045-671-3105）
外観写真	 <p>A photograph showing the exterior of a light-colored building with a dark tiled roof. The entrance is open, and three people in blue uniforms and yellow hard hats are visible. One person is standing near the entrance, another is walking towards it, and a third is standing to the right. There are some equipment and materials near the entrance.</p>
案内地図（1/5000）	 <p>A map of the Nakamura-cho area in Yokohama. The facility location is marked with a red pushpin. The map shows surrounding streets, buildings, and landmarks like Nakamura Park (中村公園) and Nakamura-cho 3 (中村町3). A scale bar indicates 70m. Logos for PASCO and GeoTechnologies are visible at the bottom.</p>

ネーミングライツ・広告検討対象施設情報

施設名称	西谷応援者受入拠点
施設用途	庁舎・事務所
所在地	横浜市保土ヶ谷区川島町 759-1
建築年（または供用開始年）	平成 11 年
延床面積	491.40 m ²
年間利用者数見込み	—
管理運営形態	本市直営
アクセス	相鉄線和田町駅 西原住宅入口行ほか、横浜 FC クラブハウス前から徒歩 9 分
施設 WEB ページ (URL)	—
施設所管課（連絡先）	水道局総務部総務課（電話 045-671-3105）
外観写真	
案内地図（1/5000）	

ネーミングライツ・広告検討対象施設情報

施設名称	西谷浄水場
施設用途	都市基盤系建築物
所在地	横浜市保土ヶ谷区川島町 502
建築年（または供用開始年）	昭和 48 年
延床面積	17,057.47 m ²
年間利用者数見込み	0 人 ※再整備事業着手前の令和元年度実績は 7,313 人
管理運営形態	本市直営
アクセス	相鉄線和田町駅 西原住宅入口行ほか、浄水場前から徒歩 1 分
施設 WEB ページ (URL)	https://www.city.yokohama.lg.jp/kurashi/sumai-kurashi/suido-gesui/suido/suishitsu/josuijo/nishiya/gaiyou.html
施設所管課（連絡先）	水道局浄水部西谷浄水場（電話 045-371-5335）
外観写真	
案内地図（1/5000）	


ネーミングライツ・広告検討対象施設情報

施設名称	西谷第2分庁舎
施設用途	庁舎・事務所
所在地	横浜市保土ヶ谷区仏向西4-1
建築年（または供用開始年）	平成元年
延床面積	3,941.90 m ²
年間利用者数見込み	—
管理運営形態	本市直営
アクセス	相鉄線和田町駅 西原住宅入口行ほか、横浜FCクラブハウス前から徒歩1分
施設WEBページ（URL）	https://www.city.yokohama.lg.jp/city-info/yokohamashi/org/suido/sonota/annaizu/nishiya-syuhen.html
施設所管課（連絡先）	水道局施設部施設整備課（電話 045-331-5560）
外観写真	
案内地図（1/5000）	

ネーミングライツ・広告検討対象施設情報

施設名称	西谷分庁舎
施設用途	庁舎・事務所
所在地	横浜市保土ヶ谷区仏向西4-1
建築年（または供用開始年）	昭和58年
延床面積	3,938.50㎡
年間利用者数見込み	—
管理運営形態	本市直営
アクセス	相鉄線和田町駅 西原住宅入口行ほか、浄水場前から徒歩1分
施設WEBページ（URL）	https://www.city.yokohama.lg.jp/city-info/yokohamashi/org/suido/sonota/annaizu/nishiya-syuhen.html
施設所管課（連絡先）	水道局施設部施設整備課再整備推進係（電話 045-337-0870）
外観写真	
案内地図（1/5000）	


ネーミングライツ・広告検討対象施設情報

施設名称	野毛山配水池・ポンプ場
施設用途	都市基盤系建築物
所在地	横浜市西区老松町 20
建築年（または供用開始年）	昭和 49 年
延床面積	814.80 m ²
年間利用者数見込み	—
管理運営形態	本市直営
アクセス	JR 京浜東北線桜木町駅 から徒歩 18 分
施設 WEB ページ (URL)	—
施設所管課（連絡先）	水道局浄水部西谷浄水場（電話 045-371-5335）
外観写真	
案内地図（1/5000）	



ネーミングライツ・広告検討対象施設情報

施設名称	氷取沢ポンプ場
施設用途	都市基盤系建築物
所在地	横浜市磯子区氷取沢町 187-3
建築年（または供用開始年）	平成 23 年
延床面積	42.21 m ²
年間利用者数見込み	—
管理運営形態	本市直営
アクセス	京急線金沢文庫駅 京急富岡駅行氷取沢から徒歩 8 分
施設 WEB ページ (URL)	—
施設所管課（連絡先）	水道局浄水部小雀浄水場（電話 045-851-1731）
外観写真	 <p>A photograph showing the exterior of the building, which is a multi-story structure with a light-colored facade. The building is partially obscured by a tall, silver metal fence. In the foreground, there is a paved road with white directional arrows pointing right. A utility pole and a sign are visible near the fence.</p>
案内地図（1/5000）	 <p>A map showing the location of the facility. The map is a street map with a green background for parks and buildings. A red pin marks the location of the facility. The map includes a compass rose, a scale bar (70m), and logos for PASCO and GeoTechnologies. Labels on the map include '氷取沢公園' (Mizutakizawa Park) and '氷取沢' (Mizutakizawa).</p>

ネーミングライツ・広告検討対象施設情報

施設名称	仏向配水池・ポンプ場
施設用途	都市基盤系建築物
所在地	横浜市保土ヶ谷区仏向西 21-1
建築年（または供用開始年）	昭和 43 年
延床面積	791.56 m ²
年間利用者数見込み	－
管理運営形態	本市直営
アクセス	相鉄線和田町駅 西原住宅入口行ほか、横浜 FC クラブハウス前 から徒歩 7 分
施設 WEB ページ (URL)	－
施設所管課（連絡先）	水道局浄水部西谷浄水場（電話 045-371-5335）
外観写真	
案内地図（1/5000）	

ネーミングライツ・広告検討対象施設情報

施設名称	平楽配水池・ポンプ場
施設用途	都市基盤系建築物
所在地	横浜市南区平楽 126
建築年（または供用開始年）	昭和 43 年
延床面積	461.46 m ²
年間利用者数見込み	—
管理運営形態	本市直営
アクセス	市営地下鉄阪東橋駅から徒歩 19 分
施設 WEB ページ (URL)	—
施設所管課（連絡先）	水道局浄水部西谷浄水場（電話 045-371-5335）
外観写真	
案内地図（1/5000）	

ネーミングライツ・広告検討対象施設情報

施設名称	保木ポンプ場
施設用途	都市基盤系建築物
所在地	横浜市青葉区美しが丘西二丁目 49-6
建築年（または供用開始年）	昭和 50 年
延床面積	1,106.96 m ²
年間利用者数見込み	—
管理運営形態	本市直営
アクセス	東急田園都市線たまプラーザ駅 虹ヶ丘営業所行 保木から徒歩 6 分
施設 WEB ページ (URL)	—
施設所管課（連絡先）	水道局浄水部西谷浄水場（電話 045-371-5335）

外観写真



案内地図（1/5000）



ネーミングライツ・広告検討対象施設情報

施設名称	三ツ境水道事務所
施設用途	庁舎・事務所
所在地	横浜市瀬谷区二ツ橋町 553
建築年（または供用開始年）	昭和 52 年
延床面積	3,478.26 m ²
年間利用者数見込み	—
管理運営形態	本市直営
アクセス	相鉄線三ツ境駅から徒歩 10 分
施設 WEB ページ (URL)	https://www.city.yokohama.lg.jp/city-info/yokohamashi/org/suido/sohiki-gyomu/mitsukyoudjimusho.html
施設所管課（連絡先）	水道局給水サービス部三ツ境水道事務所（電話 045-363-1541）
外観写真	
案内地図（1/5000）	

ネーミングライツ・広告検討対象施設情報

施設名称	峰配水池・ポンプ場
施設用途	都市基盤系建築物
所在地	横浜市磯子区洋光台六丁目 10-18
建築年（または供用開始年）	昭和 39 年
延床面積	1,520.23 m ²
年間利用者数見込み	—
管理運営形態	本市直営
アクセス	JR 京浜東北線洋光台駅から徒歩 22 分
施設 WEB ページ (URL)	—
施設所管課（連絡先）	水道局浄水部小雀浄水場（電話 045-851-1731）
外観写真	
案内地図（1/5000）	

ネーミングライツ・広告検討対象施設情報

施設名称	三保配水池・ポンプ場
施設用途	都市基盤系建築物
所在地	横浜市緑区三保町 384
建築年（または供用開始年）	昭和 50 年
延床面積	1,256.54 m ²
年間利用者数見込み	—
管理運営形態	本市直営
アクセス	JR 横浜線十日市場駅 若葉台中央行霧が丘高校前から徒歩 4 分
施設 WEB ページ (URL)	—
施設所管課（連絡先）	水道局浄水部西谷浄水場（電話 045-371-5335）



外観写真



案内地図 (1/5000)



ネーミングライツ・広告検討対象施設情報

施設名称	六浦高区ポンプ場
施設用途	都市基盤系建築物
所在地	横浜市金沢区六浦南三丁目 26-1
建築年（または供用開始年）	昭和 59 年
延床面積	92.00 m ²
年間利用者数見込み	—
管理運営形態	本市直営
アクセス	京急逗子線六浦駅から徒歩 15 分
施設 WEB ページ (URL)	—
施設所管課（連絡先）	水道局浄水部小雀浄水場（電話 045-851-1731）
外観写真	
案内地図（1/5000）	

ネーミングライツ・広告検討対象施設情報

施設名称	矢指配水池・ポンプ場
施設用途	都市基盤系建築物
所在地	横浜市旭区矢指町 1227-1
建築年（または供用開始年）	昭和 43 年
延床面積	1,228.25 m ²
年間利用者数見込み	—
管理運営形態	本市直営
アクセス	相鉄線三ツ境駅 横浜動物園行岸本から徒歩 7 分
施設 WEB ページ (URL)	—
施設所管課（連絡先）	水道局浄水部小雀浄水場（電話 045-851-1731）
外観写真	
案内地図（1/5000）	

ネーミングライツ・広告検討対象施設情報

施設名称	洋光台水道事務所
施設用途	庁舎・事務所
所在地	横浜市磯子区洋光台六丁目 10-18
建築年（または供用開始年）	昭和 57 年
延床面積	2,445.23 m ²
年間利用者数見込み	—
管理運営形態	本市直営
アクセス	JR 京浜東北線洋光台駅から徒歩 19 分
施設 WEB ページ (URL)	https://www.city.yokohama.lg.jp/city-info/yokohamashi/org/suido/sohiki-gyomu/youkoudaijimusho.html
施設所管課（連絡先）	水道局給水サービス部洋光台水道事務所（電話 045-833-7491）
外観写真	
案内地図 (1/5000)	

ネーミングライツ・広告検討対象施設情報

施設名称	水源林源流の森（施設見学地）
施設用途	施設見学地
所在地	山梨県南都留郡道志村 12753 番地
建築年（または供用開始年）	平成 11 年
敷地面積	538 m ²
延床面積	—
年間利用者数見込み	約 3,000 人
管理運営形態	本市直営
アクセス	東名高速道路御殿場 IC（山中湖経由）から 50 分
施設 WEB ページ（URL）	https://www.city.yokohama.lg.jp/kurashi/sumai-kurashi/suido-gesui/suido/torikumi/suigen/suigenrin.html
施設所管課（連絡先）	水道局浄水部水源林管理所（電話 0554-52-2004）

外観写真



案内地図（1/100000）



ネーミングライツ・広告検討対象施設情報

施設名称	能見台配水管弁室用地【※広告のみ対象】
施設用途	水道用地
所在地	金沢区谷津 167-14
敷地面積	24.97 m ²
管理運営形態	本市直営
アクセス	京急線金沢文庫駅から徒歩7分
施設所管課（連絡先）	水道局給水サービス部洋光台水道事務所（電話 045-833-7491）

外観写真



案内地図（1/5000）

