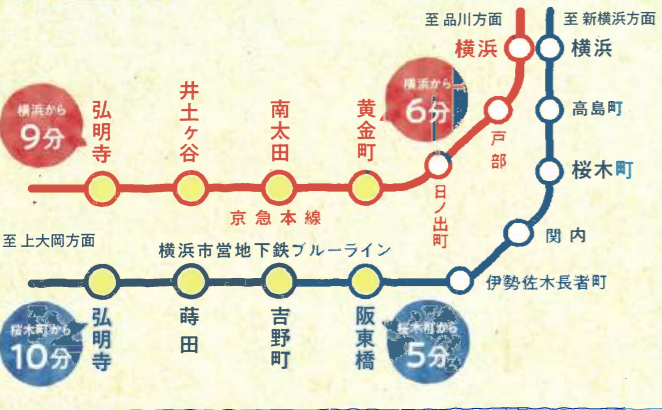


アクセス



桜の時季のお散歩コース

●所要時間/4時間【約4km】

京急「黄金町」駅

徒歩1分【0.1km】

市営地下鉄「阪東橋」駅

徒歩4分【0.3km】

大岡川プロムナード MAP D-3~C-4

太田橋~山王橋 徒歩11分【0.9km】

大岡川沿いの桜やデザインが異なる橋を見ながら歩きます。

徒歩1分【0.1km】

お三の宮日枝神社 MAP C-4

吉田新田の鎮守。砲弾を抱えた珍しい狛犬が鎮座します。

徒歩3分【0.3km】

蒔田公園&川の分岐 MAP C-4

(蒔田公園橋から) 様々な桜が咲く公園で少し休憩。吉田新田の頂点を見てみましょう。

徒歩すぐ

大岡川プロムナード MAP C-4~A-6

蒔田公園橋~観音橋 徒歩25分【2km】

鶴巻橋から観音橋にかけては、ソメイヨシノの古木が続きます。

徒歩すぐ

横浜弘明寺商店街 MAP A-6

喫茶店でひと休みしたり、ランチや夕食を食べてみては? 地元の雰囲気が楽しめます。

ゴール

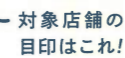
※距離・時間は目安です。

みなみのおすすし

Minami no Osusumeshi



“みなみのおすすし”でひと休み
「みなみのおすすし」とは令和5年に区民の皆様からあったかいエピソードとともに推薦された飲食店を「みなみのおすすし」として認定しました。



対象店舗の目印はこれ!



店舗情報はここから

このマークが目印です。



南区のおすすめのお土産大集合!

みなみやげ

Minamiyage

区民の推薦投票によるお土産コンテストで、人気が高かった商品を「みなみやげ」として区が認定しています。 詳細はこちら▶



南区PR動画

~みなみの風はあったかい~



桜並木が続く大岡川を中心に、活気ある商店街、横浜最古のお寺など、下町の雰囲気が根ざした南区は、粋な魅力に溢れています。区民にとって馴染みの深い南区音頭にのせて、“あったかい”南の風が吹く魅力スポットをご紹介します。

横浜コミュニティサイクル

baybike <ベイバイク>

ベイバイクとは、アプリ・WEBから登録すると、街中にある約140か所のサイクルポートで利用できるシェアサイクルです。



カンタン登録!


ベイバイク

検索

南横浜区

YOKOHAMA MINAMI KU

ガイドマップ



南区へ

横浜駅や桜木町駅から電車で約5分。都会的でおしゃれな横浜の魅力とはちょっと違う、昭和レトロな下町の雰囲気を体験できる南区に着きます。定番の横浜ではないけれど、どこか懐かしい横浜の姿を見つけに出かけませんか。

横浜や桜木町から電車で1本



南区マスコットキャラクター みなっち

下町・大衆文化満喫コース

●所要時間/5時間【約1.4km】

京急「黄金町」駅

徒歩8分【0.6km】

市営地下鉄「阪東橋」駅

徒歩2分【0.2km】



横浜橋通商店街 MAP D-3

様々なジャンルの飲食店で、まずは腹ごしらえはいかがでしょう。

徒歩2分【0.2km】



三吉演芸場 MAP E-4

お芝居や、舞踊、歌謡ショーなど、非日常な時間を楽しめます。

周辺



銭湯

銭湯ですっきりして、帰りましょう。

ゴール

さくっと立寄りコース

●所要時間/1時間【約0.7km】

京急「弘明寺」駅

徒歩2分【0.2km】

市営地下鉄「弘明寺」駅

徒歩5分【0.4km】



弘明寺 MAP A-6

趣ある仁王門を通過して本尊のある本堂へ。

徒歩すぐ



横浜弘明寺商店街 MAP A-6

おそうざいや和菓子、パンなど地域に根づいた味を持ち帰ってみては?

ゴール

桜



大岡川プロムナード MAP D-3~A-6
約3.5kmにわたり、約500本の桜があり、春にはぼんぼりでライトアップされます。

商店街

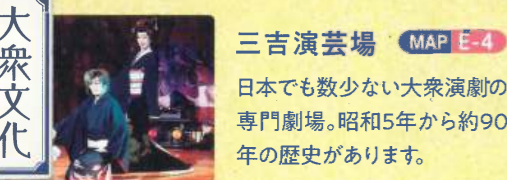


横浜弘明寺商店街 MAP A-6
弘明寺観音の門前町として栄えた商店街。お参りや買い物など多くの人で賑わいます。

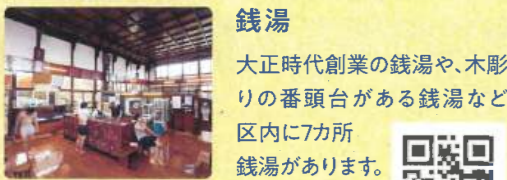


横浜橋通商店街 MAP D-3~D-4
全長350mのアーケードに約130の店舗があり、活気ある掛け声が響きます。

大衆文化



三吉演芸場 MAP E-4
日本でも数少ない大衆演劇の専門劇場。昭和5年から約90年の歴史があります。



銭湯
大正時代創業の銭湯や、木彫りの番頭台がある銭湯など区内に7カ所銭湯があります。

南区内の銭湯の詳細についてはこちら▶

お祭り



お三の宮日枝神社 例大祭 MAP C-4
神社の大神輿(みこし)は横浜随一。また、2年に1度の町内神輿の連合渡御は壮観です。
■日時/9月の敬老の日の前日
■会場/お三の宮日枝神社
■お問合せ/TEL045-261-6902

南区へようこそ

横浜市のほぼ中央に位置する南区。春は区のある大岡川プロムナードの桜並木に多くの人が訪れ賑わいます。また、横浜弘明寺商店街や横浜橋通商店街など、人情味豊かで活気あふれる商店街をはじめ、「市内最古の寺院」弘明寺など、古くからの神社・仏閣が多く残る「下町・歴史」を感じさせてくれる街です。



吉田新田エリア
大岡川と中村川に挟まれる釣鐘状の土地は、江戸時代初期まで入海でした。1667年(寛文7年)、江戸の材木商吉田勤兵衛らによる入海の干拓工事によって「吉田新田」が完成しました。



南区 デジタル観光マップ

南区ガイドマップの情報はもちろんイベント情報など紙のガイドマップには載せきれない情報をご覧ください。

約260カ所のスポットを紹介!

現在地からの行き方が検索できます!

南区 デジタル観光マップ

お三の宮日枝神社 例大祭 MAP C-4
ことひら おおとり **金刀比羅大鷲神社 西の市** MAP D-3
例年多くの参拝客で賑わいます。商売繁盛や運をもたらすといわれる、熊手も販売されます。
■日時/11月の西の日
■会場/金刀比羅大鷲神社
■お問合せ/TEL045-231-3208

歴史
浦舟水道橋 MAP D-4
日本で最古のピン結合プラットトラス橋(部材どうしをピンで結合)。(明治26年造)
吉野橋 MAP C-4
関東大震災の復興事業の姿を今に伝えています。(大正15年造)

大原隧道 MAP B-3
昭和三年に水道施設として造られた、長さ約250mのトンネル。異世界に続くような不思議な空間です。
お三の宮日枝神社 MAP C-4
江戸時代初期に創建された吉田新田の鎮守。