

市第8号議案

上大岡第610号線等市道路線の認定及び廃止
次のように市道の路線を認定し、及び廃止する。

令和4年5月18日提出

横浜市長 山中竹春

認定する路線

路線名	起 点 終 点	備 考 (参考図番号)
上大岡第610号線	南区大岡三丁目1,796番の10地先 同区同 同 番の7地先	第1号
上大岡第611号線	南区大岡三丁目1,798番の7地先 同区同 同 番の33地先	
柏尾第611号線	港南区下永谷五丁目2,163番の64地先 同 区同 2,165番の3地先	第2号
柏尾第612号線	港南区下永谷五丁目2,165番の4地先 同 区同 2,163番の2地先	
綱島第379号線	港北区日吉六丁目2,553番地内 鶴見区駒岡五丁目2,119番の1地先	第3号
菊名第533号線	港北区篠原東三丁目1,634番の7地先 同 区同 同 番の1地先	第4号
桂町第546号線	栄区公田町1,631番の2地先 同区中野町5番の1地先	第5号
中田第667号線	泉区中田西二丁目901番の8地先 同区同 894番の39地先	第6号
目黒第157号線	瀬谷区上瀬谷町18番の39地先 同 区同 町21番の7地先	第7号
瀬谷第558号線	瀬谷区瀬谷四丁目21番の23地先 同 区同 17番の6地先	第8号
瀬谷第559号線	瀬谷区瀬谷四丁目21番の23地先 同 区同 20番の1地先	
瀬谷第560号線	瀬谷区瀬谷四丁目19番の11地先 同 区同 18番の16地先	

廃止する路線

路線名	起 終	点 点	備考 (参考図番号)
上永谷 第138号線	港南区野庭町1, 494番の3地先 同 区同 町1, 506番の4地先		第9号
日吉 第129号線	港北区日吉本町二丁目2, 280番地先 同 区同 2, 329番地先		第10号
日吉 第130号線	港北区日吉本町二丁目2, 279番の1地先 同 区同 2, 330番地先		
菊名 第424号線	港北区岸根町393番の1地先 同 区同 町395番の1地先		第11号
篠原 第152号線	港北区仲手原二丁目746番の8地先		第12号
北八朔北部 第87号線	緑区北八朔町224番の36地先 同区同 町218番の15地先		第13号
北八朔北部 第142号線	緑区北八朔町225番の13地先 同区同 町226番の18地先		
北八朔北部 第143号線	緑区北八朔町223番の34地先 同区同 町224番の38地先		
北八朔北部 第145号線	緑区北八朔町220番の38地先 同区同 町223番の39地先		
東方町 第180号線	都筑区池辺町3, 179番の7地先 同 区東方町651番の9地先		第14号
平戸 第21号線	戸塚区川上町223番の1地先 同 区同 町231番の15地先		第15号
上郷 第31号線	栄区上郷町1, 369番の3地先 同区同 町同 番の5地先		第16号
中田 第347号線	泉区中田西二丁目901番の8地先 同区同 904番の3地先		第6号
中田 第354号線	泉区中田西二丁目904番の4地先 同区同 914番の1地先		
中田 第359号線	泉区中田西二丁目894番の36地先 同区同 904番の14地先		

下 飯 田 第159号線	泉区和泉町993番の 1 地先 同区同 町994番の 1 地先	第 17 号
下 飯 田 第447号線	泉区和泉町524番の22地先 同区同 町527番の 3 地先	第 18 号
目 黒 第78号線	瀬谷区上瀬谷町17番の 5 地先 同 区同 町同番の31地先	第 7 号
目 黒 第79号線	瀬谷区上瀬谷町21番の 7 地先 同 区同 町17番の33地先	

提 案 理 由

上大岡第 610 号線等の路線を市道に認定し、及び上永谷第 138 号線等の市道路線を廃止したいので、道路法第 8 条第 2 項及び第10条第 3 項において準用する同法第 8 条第 2 項の規定により提案する。

参 考

道路法（抜粋）

（市町村道の意義及びその路線の認定）

第8条（第1項省略）

- 2 市町村長が前項の規定により路線を認定しようとする場合においては、あらかじめ当該市町村の議会の議決を経なければならない。

（第3項から第5項まで省略）

（路線の廃止又は変更）


第10条（第1項及び第2項省略）

- 3 第7条第2項から第8項まで及び前条の規定は前2項の規定による都道府県道の路線の廃止又は変更について、第8条第2項から第5項まで及び前条の規定は前2項の規定による市町村道の路線の廃止又は変更について、それぞれ準用する。

市道路線認定位置図（参考図）第 1 号



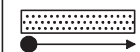


凡 例

	認定道路
	在来道路

市道路線認定位置図（参考図）第 2 号



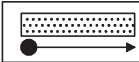

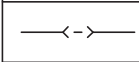

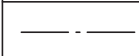
凡 例

	認定道路
	
	在来道路

市道路線認定位置図（参考図）第 3 号







凡 例

	認定道路
	在来道路
	市 境 界
	区 界
	町 界

市道路線認定位置図（参考図）第 4 号



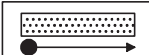

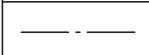
凡 例

	認定道路
	
	在来道路
	町 界

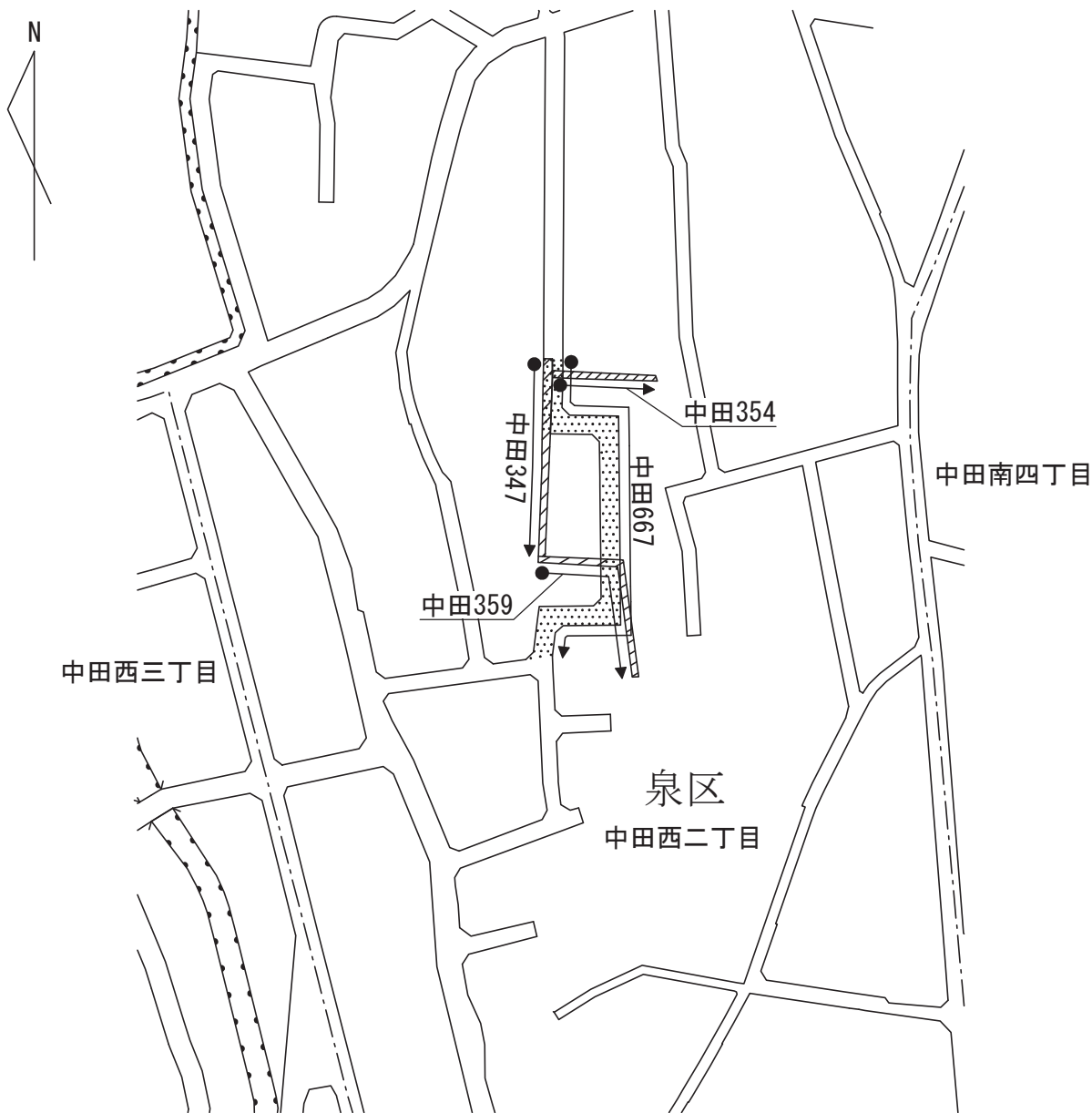
市道路線認定位置図（参考図）第 5 号



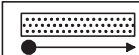
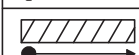




凡 例

	認定道路
	在来道路
	町 界

市道路線認定及び廃止位置図（参考図）第 6 号



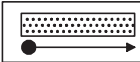
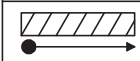


凡 例

	認定道路
	認定道路
	廃止道路
	廃止道路
	在来道路
	町 界

市道路線認定及び廃止位置図（参考図）第 7 号



凡 例

	認定道路
	廃止道路
	在来道路
	町 界

市道路線認定位置図（参考図）第 8 号





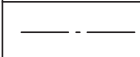
凡 例

	認定道路
	在来道路

市道路線廃止位置図（参考図）第 9 号



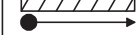
凡 例

	廃止道路
	在来道路
	町 界

市道路線廃止位置図（参考図）第 10 号





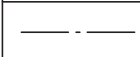
凡 例

	廃止道路
	
	在来道路

市道路線廃止位置図（参考図）第 11 号






凡 例

	廃止道路
	在来道路
	町 界

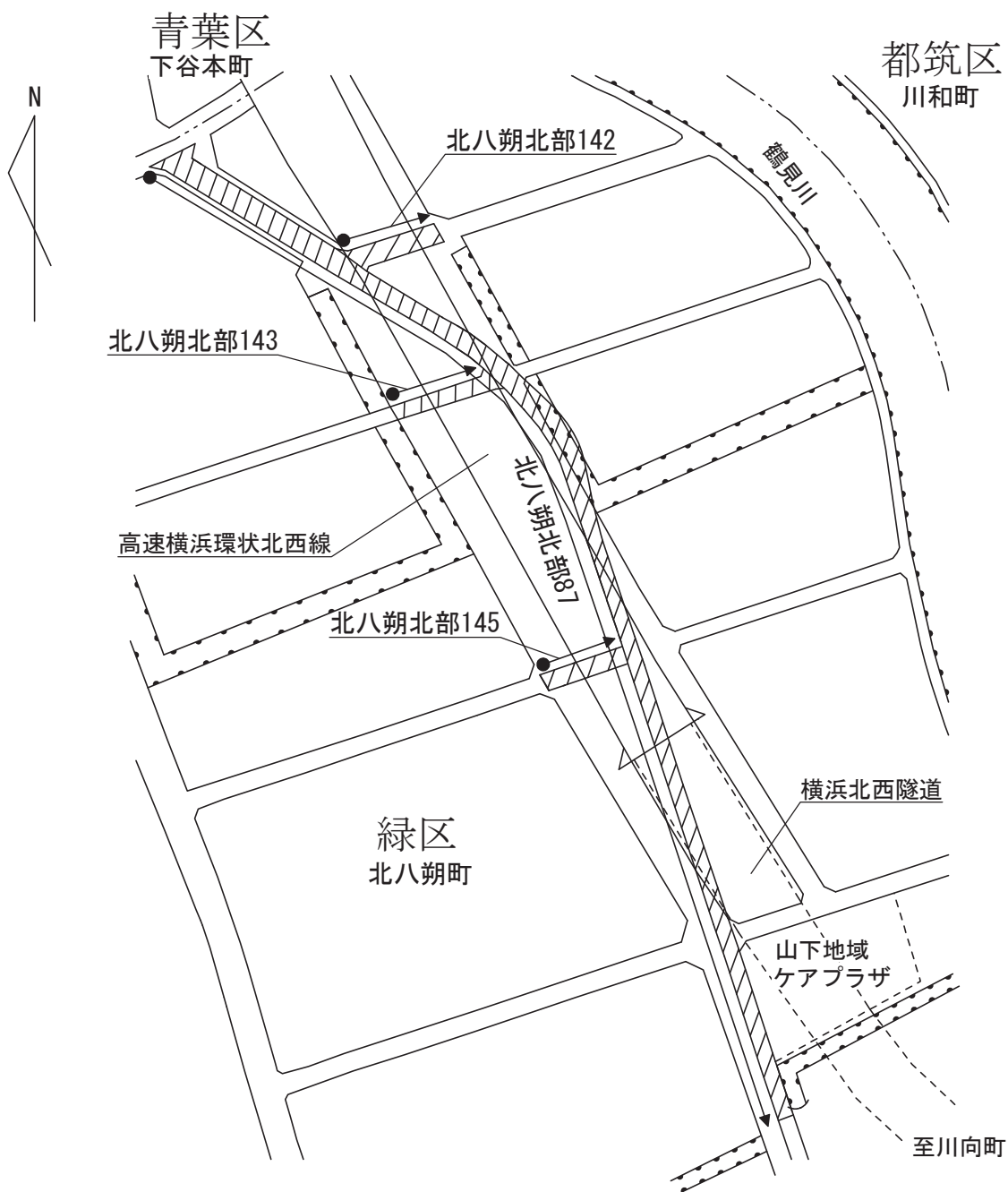
市道路線廃止位置図（参考図）第 12 号



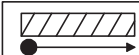



凡 例

	廃止道路
	在来道路
	町 界

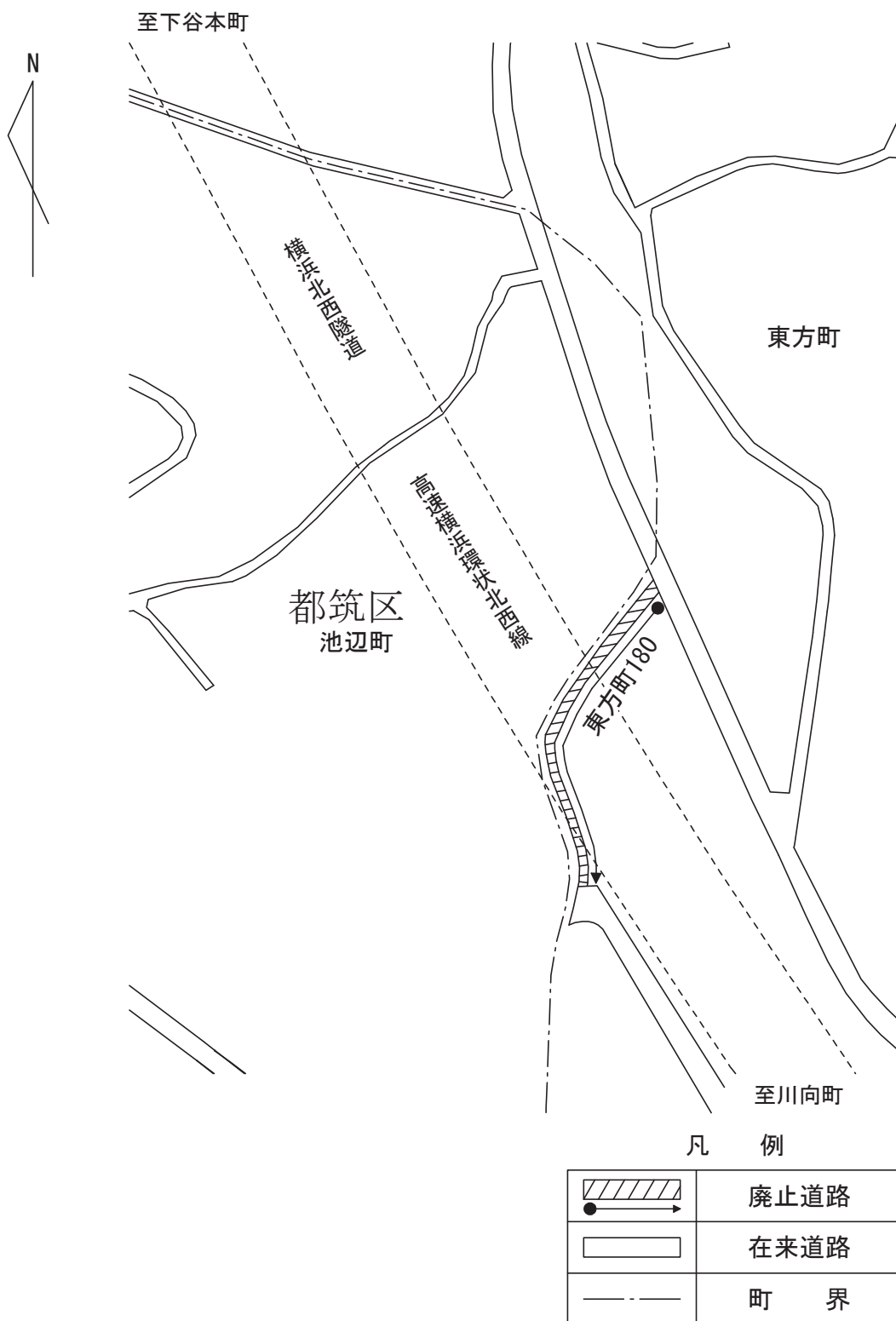
市道路線廃止位置図（参考図）第 13 号



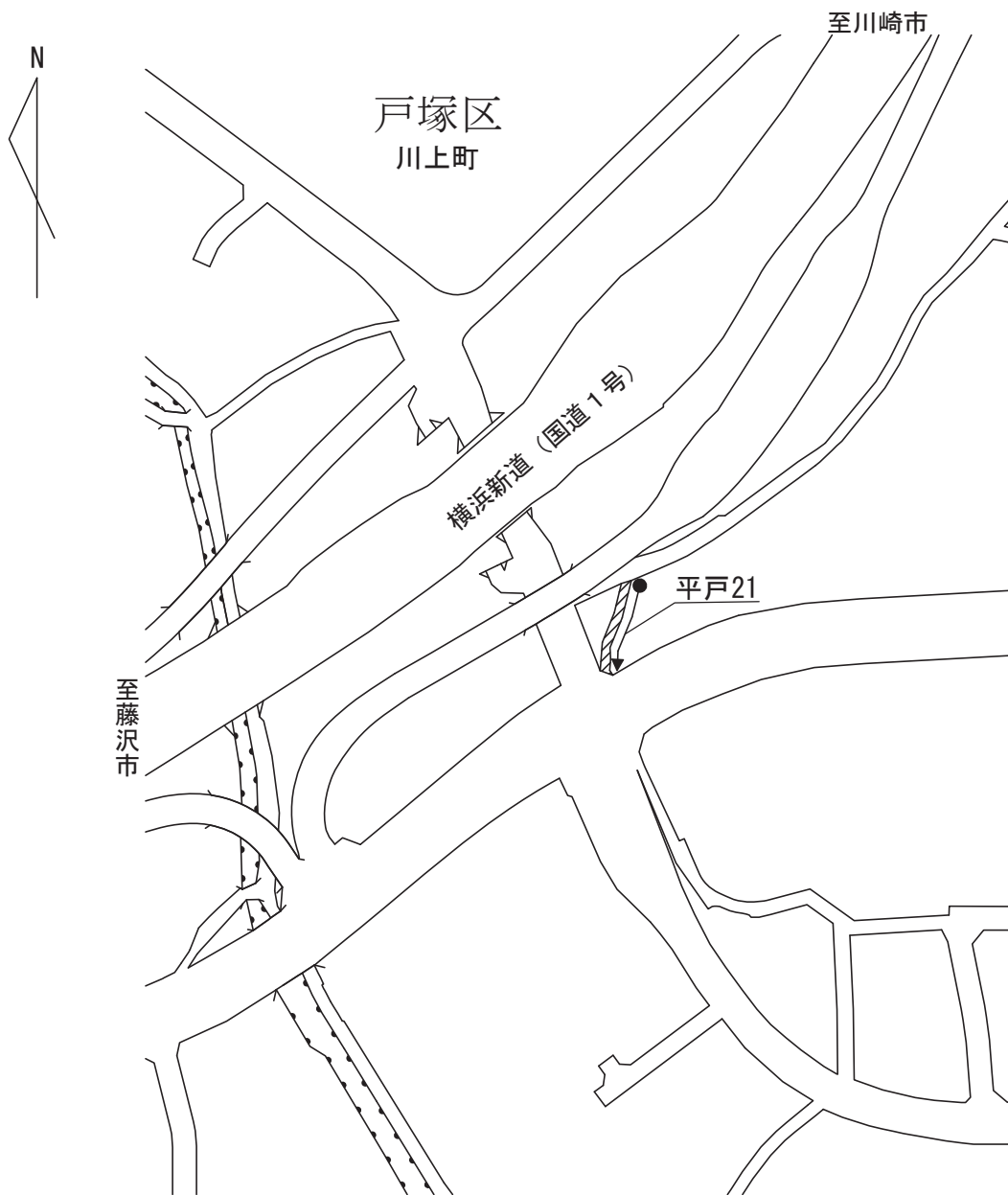
凡 例

	廃止道路
	
	在来道路
	区 界

市道路線廃止位置図（参考図）第 14 号



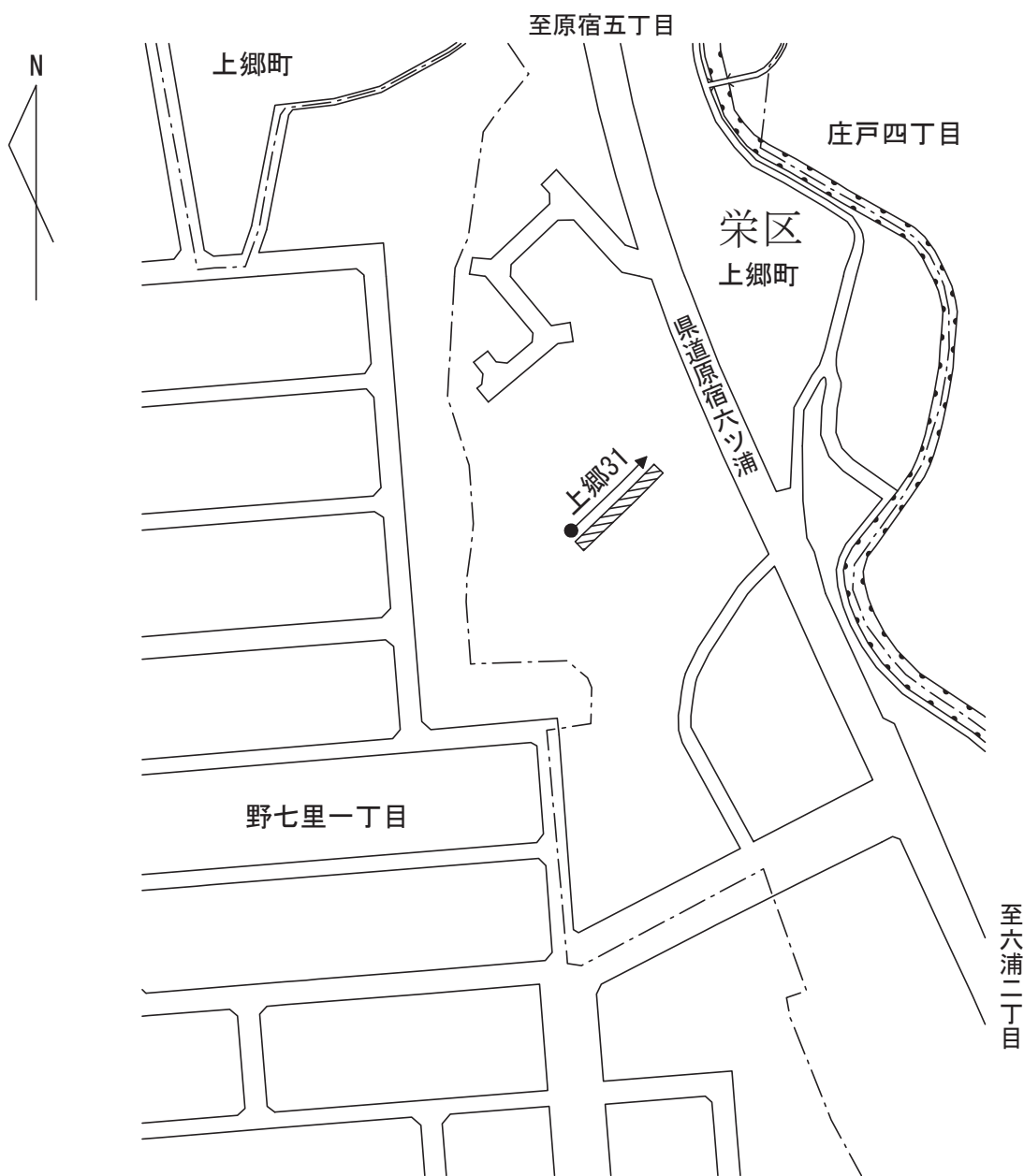
市道路線廃止位置図（参考図）第 15 号





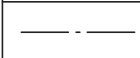
凡 例

	廃止道路
	在来道路

市道路線廃止位置図（参考図）第 16 号






凡 例

	廃止道路
	在来道路
	町 界

市道路線廃止位置図（参考図）第 17 号



凡 例

	廃止道路
	在来道路
	町 界

市道路線廃止位置図（参考図）第 18 号

