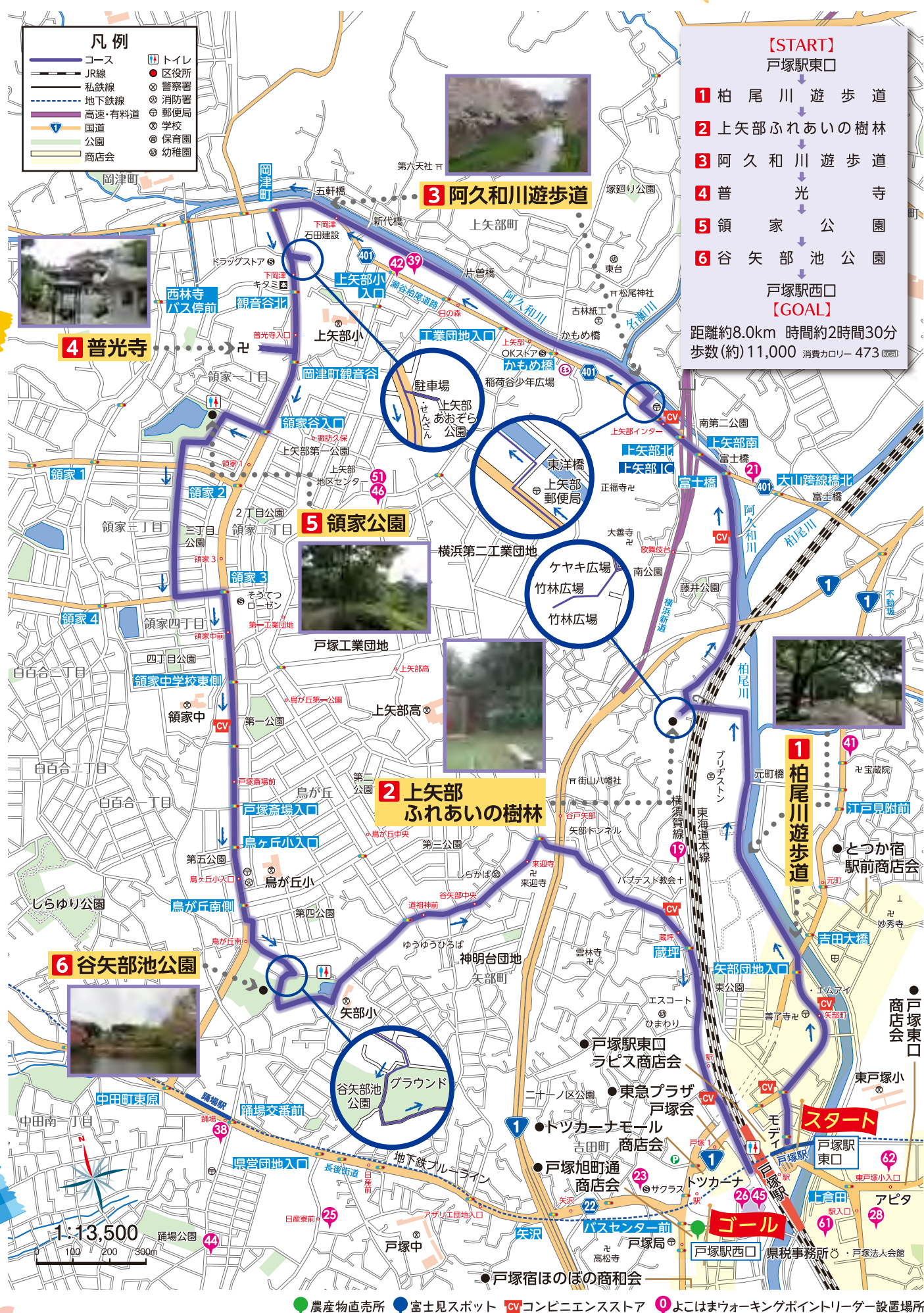


E

上矢部・鳥が丘コース



[START]
戸塚駅東口


1 柏尾川遊歩道
2 上矢部ふれあいの樹林
3 阿久和川遊歩道
4 普光寺
5 領家公園
6 谷矢部池公園

[GOAL]
戸塚駅西口

距離約8.0km 時間約2時間30分
歩数(約)11,000 消費カロリー-473


1 柏尾川遊歩道 桜

柏尾川沿いに整備された桜並木の一部で区民憩いの散策路。多くのボランティアが桜を大事に守り通している。




4 普光寺

高野山真言宗の寺。室町時代中期より今日に至るまでの550年法灯を守り続けている。がっしりとした本堂と藁が印象的。




2 上矢部ふれあいの樹林 ケヤキ、コブシ、竹

横浜市「ふれあい樹林」14箇所の1つ。樹林内には、ケヤキやコブシの大きな木があり、緑の下を縫う散策路を森の奥深く進むと青々とした竹林広場へと導かれる。




5 領家公園

特色ある遊具のある公園。水草に覆われた遊水地とグラウンドもある憩いの場。




3 阿久和川遊歩道 桜、アジサイ

名瀬川との合流部から泉区との境に近い五軒橋まで約1,000mの遊歩道。季節の花々を愛でながら歩くのは楽しい。



6 谷矢部池公園

周囲のしだれ柳が池面に揺れる谷矢部池、四阿(あずまや)、グラウンド、自然の湧き水を利用した池、子供の遊び場、湿地や竹林もある。



道案内

戸塚駅東口からモディの横を通り国道1号線に出る。信号「戸塚駅東口入口」を右折。次の信号「矢部団地入口」を横断。大橋(吉田大橋)手前の**1 柏尾川遊歩道**を左に進む。工場(ブリヂストン)前を進み、突き当たりを左折、JRの跨線橋を渡りきると、すぐ右の細い道の先に**2 上矢部ふれあいの樹林**の入口(入ると正面に案内板がある)。看板右横の細い階段を上る。ケヤキやコブシ、竹林を巡り公園入口に戻ったら左の道に行く。駐車場を右折、一般道に出たら左折。そのまま約500m進み、信号「富士橋」を横断し左折すると、約250mで右に上矢部郵便局。その先を右折し、東洋橋手前の**3 阿久和川遊歩道**を左に進む。川沿いを約1,100m歩き、五軒橋から一般道に出る。右折し、目の前の信号「岡津町」の左側を横断、中田さちが丘線(以下N線という)を進む。和風レストランの手前を左折し、上矢部あおぞら公園に入る。もと来たN線に戻り左折、信号「岡津町観音谷」を横断して右折。その先を左折すると正面が**4 普光寺**。N線に戻り右折、

緩い坂を上り信号「領家谷入口」を右折。二つ目の左角に**5 領家公園**。グラウンドを右手下に見て園内を進み、保育園の脇を通り車道を横断(右角に教会がある)、直進。住宅街の遊歩道を行くと左に領家三丁目公園。さらに進み、車道に出たら左折。約130m先のN線の信号「領家三丁目」を横断し右折、直進。郵便局、消防署から約100m先の信号「鳥が丘南側」を直進し、斜め左のN線に沿った道を進み階段を下りて細い道を直進すると**6 谷矢部池公園**のグラウンドに突き当たるので右折。グラウンドのフェンスを左にして進むと谷矢部池。矢部小学校の前の道を左折し、道なりに直進。来迎寺の先を右折し新道下を抜け右折。約1,000mを道なりに進むと戸塚駅西口。