

都筑区

区勢概要

平成9年



都筑区役所

はじめに

都筑区は、市内で人口の増加数が最も多く、区民の平均年齢も最も若い、発足して3年目の区であり、また横浜市の副都心を擁する都市として、にぎわいと活力のあるまちをめざしています。そして、港北ニュータウン地区を中心とした開発事業、鶴見川沿いの市内屈指の内陸工業地帯、大規模な農業専用地区など、都市機能と自然環境が調和した新しいまちとして発展をめざす、魅力豊かな、活気あふれる区であります。

こうした都筑区の特徴を活かし、「ゆめはま2010プラン」都筑区計画において、区づくりの目標といたしました『都市の快適性 人のぬくもりを実感する 新しい生活文化都市』の実現に向けて、都市基盤や市民利用施設の整備とともに、区民の活発な交流とふれあいのある街づくりを進めていますので、今後とも、区民の皆様の御支援、御協力をお願いいたします。

この冊子は、最新の統計資料等をもとに、できるだけわかりやすく都筑区の現況を紹介したものです。区政に関心を寄せられる皆様に御活用いただければ幸いです。

おわりに、刊行にあたり貴重な資料を提供してくださいました関係諸機関の御好意に厚くお礼申し上げます。

平成9年3月

横浜市都筑区役所

区名「都筑区」について

都筑区の名称は、平成5年8月に区名の公募を行い、同年10月に区名選定委員会により選定されました。そして同年12月の市会で区の設置条例が改正され、決定しました。

都筑区の選定理由は、次のとおりです。

1. 新区の区域全体を含み、広く区民にも定着している歴史的な由緒ある地名「都筑」を、将来に向けて大切に継承したいから。
2. 奈良時代から続く歴史のある地名にちなみ、これからの街づくりが、「新しい都を筑(きず)く」という区民の総意で進むことを願って。
3. 区名公募応募数上位で、幅広い市民の支持があったため。

地名「都筑」の由来

奈良時代の律令制度により、現在の横浜市北西部一帯(都筑・港北・緑・青葉区、旭区二俣川、保土ヶ谷区西谷)は、「武蔵国都筑郡」となりました。この都筑の郡名が文献に最初にあらわれるのは、万葉集(755年)の中です。防人として九州へ向かった兵士が妻にあてた歌の詠み手の名前に「都筑郡上丁服部於田(つづきごおりかみつよぼろはっ通りのうえた)」と記されています。

明治4年の廃藩置県により「神奈川県都筑郡」となりましたが、昭和14年に横浜市第6次市域拡張が行われ、このとき都筑郡は横浜市及び川崎市に編入されました。これにより約1200年続いた「都筑」の地名はいったん幕を閉じます。

そして平成6年11月6日、新たに横浜市都筑区が誕生し、55年ぶりに「都筑」の地名が復活しました。

平成9年 都筑区 区勢概要

目次/CONTENTS

| | |
|------------------|-------|
| 都筑区のすがた | 2 |
| 都筑区の歴史 | 3 |
| 都筑区の将来 | 4~5 |
| 都筑区のデータ | |
| ◇人口・面積 | 6~9 |
| ◇平成7年国勢調査に見る都筑区 | 10~13 |
| ◇産業 | |
| 事業所 | 14 |
| 商業 | 15 |
| 工業 | 16 |
| 農業 | 17 |
| ◇生活と環境 | |
| 緑・公園 | 18 |
| 用途地域・建築・学校・水道 | 19 |
| 下水道・消防・警察・ごみ | 20 |
| 自動車・地下鉄 | 21 |
| 医療 | 22 |
| ◇福祉 | |
| 国民健康保険・国民年金 | 23 |
| 障害者福祉・高齢者福祉・児童福祉 | 24 |
| 生活保護 | 25 |
| ◇戸籍・住民登録 | 26 |
| ◇市税 | 27 |
| 庁舎案内 | 28~29 |
| 公共施設案内 | 30~31 |
| 選挙 | 32 |
| 都筑区震災時避難場所 | 綴じ込み |

※統計数値は単位未満の四捨五入を原則としています。したがって、総数と内訳の合計とは一致しない場合があります。

都筑区のすがた

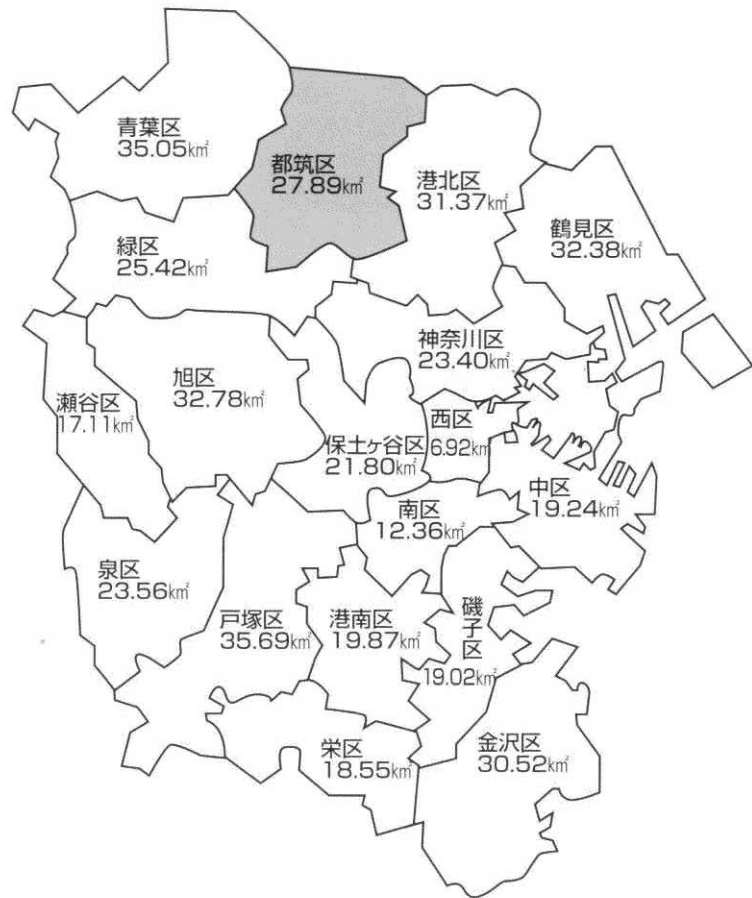
人口・面積

人口は泉区に次いで18区中14番目の規模ですが、港北ニュータウン地域（計画人口30万人）を中心に人口の増加が著しく、将来人口としては2010年（平成22年）に23～26万人と想定しています。面積は金沢区に次いで18区中7番目の規模です。（人口は平成9年1月1日現在の比較です。）

位置・現況

都筑区は、横浜市への北部に位置し、北は川崎市との市境になっており、東は港北区、南は緑区、西は青葉区に接しています。東側に第三京浜、西側に国道246号が通っており、南側は鶴見川が流れています。

区域の中・北部は、ほとんどが港北ニュータウン地域で、豊かな自然と緑を残しつつ、都市と農業が調和した新しい街づくりが進んでいます。区を中心とするタウンセンター地区は、横浜市の副都心として商業・業務・サービス機能の集積や、文化施設の整備が進められています。区内には農業専用地区を中心に比較的農地が多く、主に野菜を生産する都市農業がさかんに行われています。また、港北ニュータウン地域には数多くの企業の本社・研究所・研修所が進出しており、鶴見川沿いには市内屈指の工業地帯が形成されています。



都筑区の指標

| 項目 | 時期 | 都筑区 | 横浜市 | 掲載ページ |
|-----------------|------------|------------|-------------|-------|
| 人口 | 平成9年1月1日 | 125,656人 | 3,324,281人 | 6 |
| 面積 | 平成9年1月1日 | 27.89km² | 433.57km² | 6 |
| 世帯数 | 平成9年1月1日 | 43,474世帯 | 1,282,711世帯 | 6 |
| 人口密度 | 平成9年1月1日 | 4,505人/km² | 7,667人/km² | 6 |
| 人口増加率 | 平成8年 | 6.66% | 0.47% | 6 |
| 平均年齢 | 平成8年9月30日 | 34.5歳 | 38.6歳 | 7 |
| 最高高度 | 平成6年4月1日 | 74.9m | 159.4m | 9 |
| 最低高度 | 平成6年4月1日 | 2.3m | -6.7m | 9 |
| 事業所数 | 平成3年7月1日 | 3,568事業所 | 122,623事業所 | 14 |
| 事業所従業者数 | 平成3年7月1日 | 50,738人 | 1,309,247人 | 14 |
| 小売業商店数 | 平成6年7月1日 | 508店 | 25,348店 | 15 |
| 工業事業所数（従業者4人以上） | 平成7年12月31日 | 707事業所 | 5,376事業所 | 16 |
| 農家数 | 平成7年2月1日 | 622戸 | 5,190戸 | 17 |
| 緑被率 | 平成6年 | 34.7% | 33.4% | 18 |
| 1,000人あたり病床数 | 平成9年1月1日 | 3.0床 | 9.0床 | 22 |
| 被生活保護世帯数 | 平成8年12月31日 | 212世帯 | 18,388世帯 | 25 |
| 1日あたり出生児数 | 平成7年度 | 4.6人 | 114.9人 | 26 |
| 1日あたり死亡者数 | 平成7年度 | 1.2人 | 62.9人 | 26 |
| 1日あたり婚姻件数 | 平成7年度 | 4.3件 | 129.6件 | 26 |
| 1日あたり離婚件数 | 平成7年度 | 0.8件 | 25.8件 | 26 |

都筑区の歴史

都 筑 区 歴 史 年 表

| | | | |
|------------------|---|---|---|
| 約1万年前 | ・都筑区域に人の住居が認められる（花見山遺跡、月出松遺跡） | | ・川和小学校コミュニティ・スクール開館（5月） |
| 約6000年前 | ・都筑区域中央部に海が入り込み、貝塚が形成される（折本貝塚、茅ヶ崎貝塚） | | ・勝田小学校コミュニティ・スクール開館（5月） |
| 1世紀 | ・米作りが始まり、高床式倉庫を備えた集落が出現（大塚・歳勝土遺跡） | | ・「行政区再編成に関する答申」で港北区及び緑区の4分割案が示される（5月） |
| 7世紀 | ・律令制度により「武蔵国都筑郡」となる | 1993年 | ・「横浜市港北区及び緑区の再編成に関する条例」が可決、公布（12月） |
| 8世紀 | ・このころ長者原（ちょうじゃつばら）に都筑郡衙（ぐんが）がおかれる | （平成5年） | ・市営地下鉄新横浜～あざみ野間が開通（3月） |
| | ・都筑郡の防人である服部於田の詠んだ歌が万葉集（755年）に採りあげられる | | ・区名の一般公募実施（8月） |
| 927年 （延長5年） | ・延喜式に武蔵国都筑郡杉山神社が式内社として記される | | ・横浜市区名選定委員会で「都筑区」の名称選定（10月） |
| | | 1994年 | ・「区の設置条例」改正、「都筑区」が正式に決定（12月） |
| 14～15世紀 | ・このころ茅ヶ崎城が築城される | （平成6年） | ・葛が谷在宅支援サービスセンター〔現葛が谷地域ケアプラザ〕、北部地域療育センター開所（1月） |
| 18世紀 | ・大山参詣や富士参り流行、大山道がにぎわい宿場ができる | | ・鴨池公園にこどもログハウス「かもいけランド」開設（7月） |
| 1871年 （明治4年） | ・廃藩置県により「神奈川県都筑郡」となる | | ・特別養護老人ホーム「中川の里」開所（11月） |
| 1879年 （明治12年） | ・都筑郡役所が川和に移転 | | ・ 11月6日「都筑区」誕生 11月 ・都筑区役所、都筑保健所、都筑消防署、都筑土木事務所開設 ・都筑区誕生記念式典開催、都筑区シンボルマーク制定 ・生涯学習支援センター設置 |
| 1889年 （明治22年） | ・横浜に市制施行 | | 12月 ・「ゆめはま2010プラン」基本計画及び都筑区計画策定 |
| 1939年 （昭和14年） | ・第6次市域拡張が行われ、港北区誕生 このとき横浜市・川崎市に都筑郡を編入、都筑の地名が消える | | 1995年 1月 ・横浜市歴史博物館開館 （平成7年）3月 ・ハウスクエア横浜オープン |
| 1965年 （昭和40年） | ・港北ニュータウン開発事業計画発表 | | 4月 ・第三京浜道路都筑インターチェンジ開通 ・都筑区総合庁舎開設 |
| 1969年 （昭和44年） | ・「港北区」から「緑区」分区 | | 5月 ・都筑区休日急患診療所開所 |
| 1984年 （昭和59年） | ・環境事業局北部工場〔現都筑工場〕完成（3月） ・北部工場〔現都筑工場〕余熱利用施設「都筑ふれあいの丘」完成・開館（11月） （都筑地区センター、つづき緑寿荘、横浜あゆみ荘、北部プール〔現都筑プール〕） | | 7月 ・茅ヶ崎公園プールオープン ・都田小学校コミュニティ・スクール開館 |
| 1989年 （平成元年） | ・港北ニュータウン行政サービスコーナー設置（1992年4月廃止） | | 11月 ・水道局都筑営業所開設 |
| 1991年 （平成3年） | ・中川西地区センター開館（3月） | | 12月 ・仲町台地区センター開館 |
| 1992年 （平成4年） | ・港北ニュータウン行政サービスセンター設置（5月） | 1996年 2月 ・都筑区訪問看護ステーション開設 （平成8年）3月 ・大塚・歳勝土遺跡公園開園〔一部〕 | 4月 ・東やまたレジデンス・東山田地域ケアプラザ開所 |
| | | | 5月 ・北山田小学校コミュニティハウス開館 |
| | | | 9月 ・港北ニュータウン土地区画整理事業完了 |

ゆめはま2010プラン 都筑区計画

施策の方向と主要事業

区づくりの目標を実現するために
5つの施策の方向と主要事業

1 安全で快適に暮らせる 街をめざして

1. 道路ネットワークの整備
2. 公共交通ネットワークの整備
3. 利便性の高いバス利用
4. 総合的な災害対策の推進
5. 多様な住まいづくりと住情報のネットワーク整備
6. 快適な暮らしを支える生活基盤の整備

2 人・もの・情報が行きかう 活力ある街をめざして

1. タウンセンター地区の整備
2. 工業ゾーンの整備と先端技術の研究、人材育成の推進
3. 情報通信基盤の整備
4. 区役所サービスの強化
5. 職住が近接した快適な就業の場の創出
6. 商店街の整備・振興

3 水と緑に親しめる うるおいのある街をめざして

1. 緑の保全、公園の整備
2. 憩いの場となる川づくり
3. 都市農業の振興
4. 環境の保全とリサイクルの推進

4 すこやかで心ふれあう だれにもやさしい街をめざして

1. 安心して暮らせる福祉の街づくり
2. 高齢者がいきいきと暮らせる街づくり
3. 障害者が快適に暮らせる街づくり
4. 子育ての支援と子どもが健やかに育つ環境づくり
5. 健康づくりと地域医療の充実
6. 個性が尊重される男女協同参画社会の実現
7. 身近な地域活動の推進
8. 国際性豊かな地域環境づくり

5 芸術文化の香りあふれる 街をめざして

1. 多様な芸術文化の創造
2. 歴史とふれあう街づくり
3. 生涯学習の支援
4. 区民相互交流による連帯感の醸成
5. スポーツ・リクリエーションの振興

都市の憧
人のぬくもり
新しい生活



「ゆめはま2010プラン」は、市政の新たな指針として、2010年を目標年次として策定した総合計画です。

都筑区では、区民の皆様からたくさんのご意見、ご要望をお聞きし、また、区の特性を踏まえて「都市の快適性 人のぬくもりを実感する 新しい生活文化都市」を区づくりの目標とした「ゆめはま2010プラン都筑区計画」を平成6年12月に策定しました。

この都筑区計画は、5つの施策の方向と主要事業、区の特徴を生かして都筑区らしさを実現するための4つの重点プランから構成されています。

快適性 を実感する 生活文化都市



区の魅力をたかめる事業

区の特徴を生かし都筑区らしさを実現する4つの重点プラン

1

都市の活力の創造

にぎわいと活力のあるタウンセンター

1. 中枢業務の集積
2. 交通アクセスの向上
3. にぎわいのある街
4. 情報発信の拠点
5. 高度な供給処理システム

2

リゾート空間の創出

ホッとする やすらぎ空間

1. 遊・学・楽・園
2. 花と緑のオープンスペース
3. 野鳥のオアシス

3

芸術文化ゾーンの創出

心ときめく個性あふれる文化の街

1. 多彩な芸術文化に出会える場
2. 楽しくなる歩行者道
3. 市民文化の創造
4. 歴史的資産の保存・活用

4

川辺のアメニティの実現

生きものにやさしいふれあいの川

1. ふれあいの川辺
2. 季節の花の散歩道
3. 人と川の出会いの場
4. 魚と出会う川

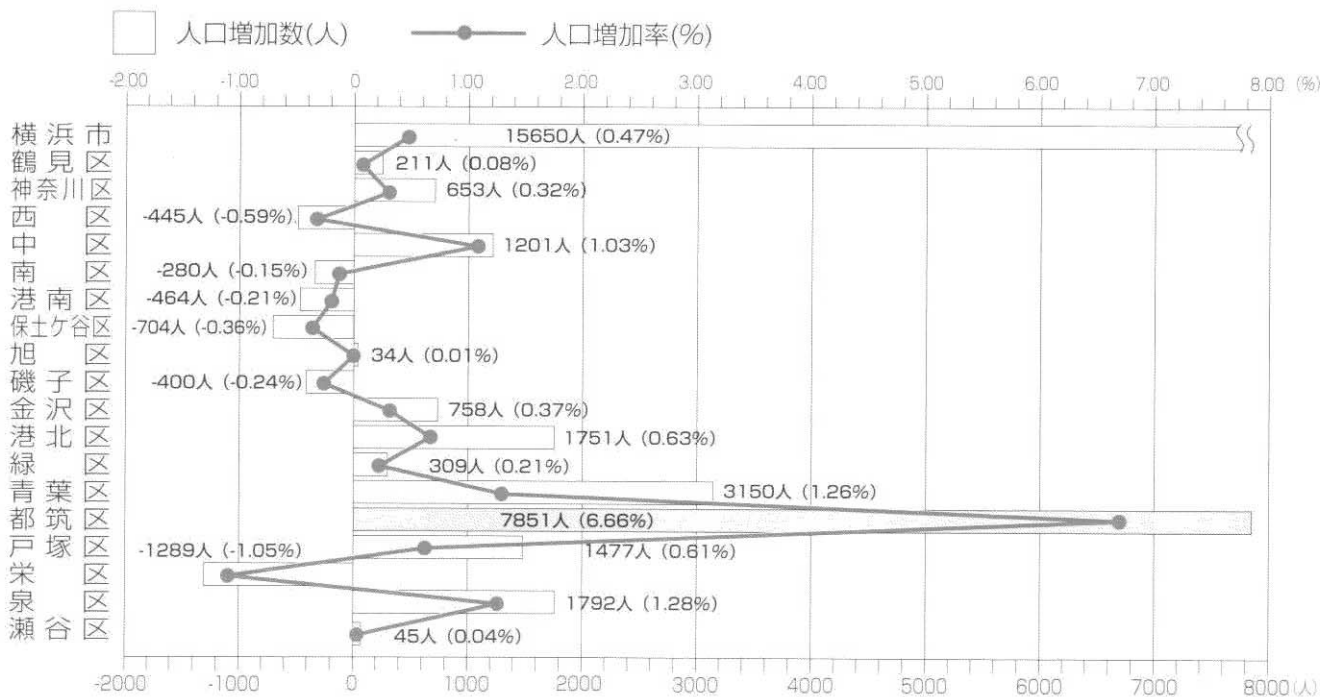
都筑区のデータ（人口・面積）

区別人口・世帯数 平成9年1月1日現在

〈「横浜市人口ニュース」：企画局統計解析課〉

| 区分 | 面積(km ²) | 世帯数 | 人 | | | 1世帯あたり 人員 | 人口密度 (人/km ²) |
|-------|----------------------|-----------|-----------|-----------|-----------|--------------|------------------------------|
| | | | 総数 | 男 | 女 | | |
| 横浜市 | 433.57 | 1,282,711 | 3,324,281 | 1,690,167 | 1,634,114 | 2.59 | 7,667 |
| 鶴見区 | 32.38 | 104,891 | 251,111 | 131,290 | 119,821 | 2.39 | 7,755 |
| 神奈川区 | 23.43 | 90,100 | 206,963 | 107,634 | 99,329 | 2.30 | 8,833 |
| 西区 | 6.92 | 33,382 | 74,937 | 38,000 | 36,937 | 2.24 | 10,829 |
| 中区 | 19.44 | 55,351 | 118,166 | 61,815 | 56,351 | 2.13 | 6,078 |
| 南区 | 12.63 | 80,275 | 192,125 | 96,332 | 95,793 | 2.39 | 15,212 |
| 港南区 | 19.87 | 79,992 | 222,261 | 111,984 | 110,277 | 2.78 | 11,186 |
| 保土ヶ谷区 | 21.80 | 76,262 | 196,679 | 99,703 | 96,976 | 2.58 | 9,022 |
| 旭区 | 32.78 | 90,071 | 250,425 | 125,659 | 124,766 | 2.78 | 7,640 |
| 磯子区 | 19.02 | 65,514 | 167,829 | 84,182 | 83,647 | 2.56 | 8,824 |
| 金沢区 | 30.66 | 74,141 | 204,905 | 102,755 | 102,150 | 2.76 | 6,683 |
| 港北区 | 31.37 | 120,561 | 281,664 | 145,316 | 136,348 | 2.34 | 8,979 |
| 緑区 | 25.42 | 53,383 | 149,258 | 75,448 | 73,810 | 2.80 | 5,872 |
| 青葉区 | 35.05 | 93,694 | 252,906 | 128,897 | 124,009 | 2.70 | 7,216 |
| 都筑区 | 27.89 | 43,474 | 125,656 | 64,392 | 61,264 | 2.89 | 4,505 |
| 戸塚区 | 35.70 | 88,924 | 244,752 | 124,242 | 120,510 | 2.75 | 6,856 |
| 栄区 | 18.55 | 42,736 | 121,473 | 60,210 | 61,263 | 2.84 | 6,548 |
| 泉区 | 23.56 | 47,102 | 141,457 | 70,766 | 70,691 | 3.00 | 6,004 |
| 瀬谷区 | 17.11 | 42,858 | 121,714 | 61,542 | 60,172 | 2.84 | 7,114 |

年間区別人口増加数及び増加率 平成8年

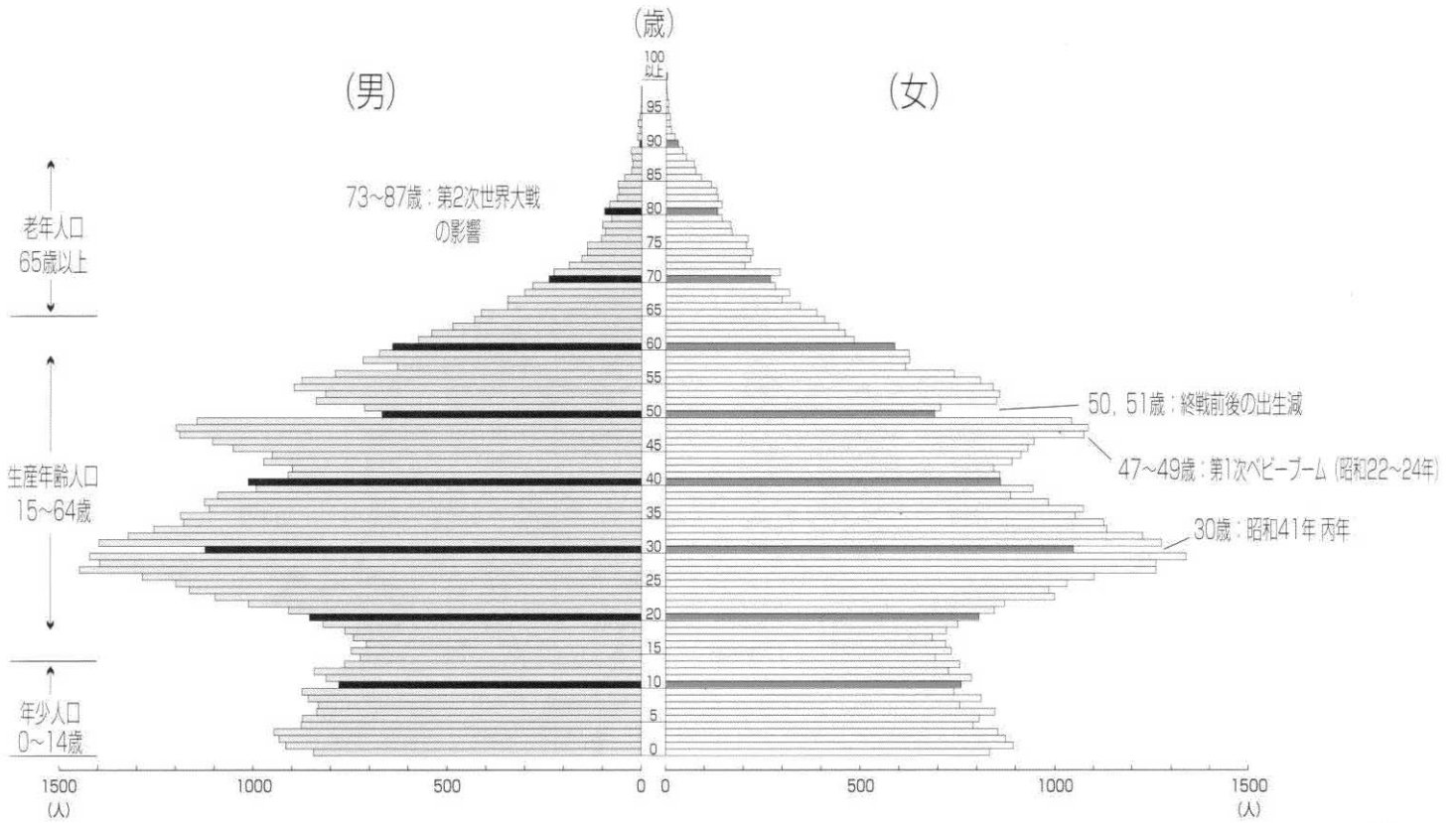


都筑区人口・世帯数の推移

() は対前年増加率

| | 平成7年1月1日 | 平成8年1月1日 | 平成9年1月1日 |
|-----|----------|-------------------|-------------------|
| 人口 | 112,237 | 117,805 (4.96) | 125,656 (6.66) |
| 世帯数 | 38,988 | 40,434 (3.71) | 43,474 (7.52) |

都筑区年齢別人口ピラミッド 平成8年9月30日現在 <「行政区・町丁、年齢〈各歳〉、男女別人口」：企画局統計解析課>



区別平均年齢・年齢三区分別人口構成比 平成8年9月30日現在

| | 平均年齢 | | | 年齢三区分別人口構成比 (%) | | |
|-------|------|------|------|-----------------|--------|-------|
| | 総数 | 男 | 女 | 年少人口 | 生産年齢人口 | 老年人口 |
| | | | | 15歳未満 | 15~64歳 | 65歳以上 |
| 横浜市 | 38.6 | 37.7 | 39.5 | 14.6 | 73.9 | 11.6 |
| 鶴見区 | 39.0 | 38.0 | 40.1 | 13.9 | 73.7 | 12.4 |
| 神奈川区 | 39.7 | 38.4 | 41.2 | 12.8 | 73.3 | 13.9 |
| 西区 | 42.0 | 40.4 | 43.5 | 11.7 | 71.1 | 17.2 |
| 中区 | 41.7 | 40.8 | 42.6 | 12.0 | 72.4 | 15.6 |
| 南区 | 41.3 | 40.3 | 42.4 | 12.2 | 72.6 | 15.2 |
| 港南区 | 38.3 | 37.6 | 38.9 | 15.2 | 74.6 | 10.3 |
| 保土ヶ谷区 | 39.4 | 38.3 | 40.6 | 14.1 | 73.0 | 12.9 |
| 旭区 | 39.1 | 38.3 | 39.9 | 14.5 | 73.7 | 11.9 |
| 磯子区 | 39.4 | 38.3 | 40.5 | 14.0 | 73.1 | 12.8 |
| 金沢区 | 38.8 | 37.9 | 39.7 | 15.3 | 72.6 | 12.1 |
| 港北区 | 37.9 | 37.0 | 38.9 | 13.5 | 75.6 | 11.0 |
| 緑区 | 37.2 | 36.5 | 37.8 | 15.9 | 74.7 | 9.4 |
| 青葉区 | 35.5 | 34.9 | 36.2 | 16.8 | 75.3 | 7.9 |
| 都筑区 | 34.5 | 34.0 | 35.0 | 19.7 | 73.5 | 6.8 |
| 戸塚区 | 37.8 | 37.0 | 38.6 | 15.2 | 74.9 | 9.9 |
| 栄区 | 38.9 | 38.3 | 39.4 | 13.7 | 76.0 | 10.3 |
| 泉区 | 38.3 | 37.6 | 39.0 | 15.8 | 73.6 | 10.6 |
| 瀬谷区 | 38.3 | 37.5 | 39.1 | 15.5 | 73.0 | 11.4 |

都筑区5歳階級別人口 平成8年9月30日現在

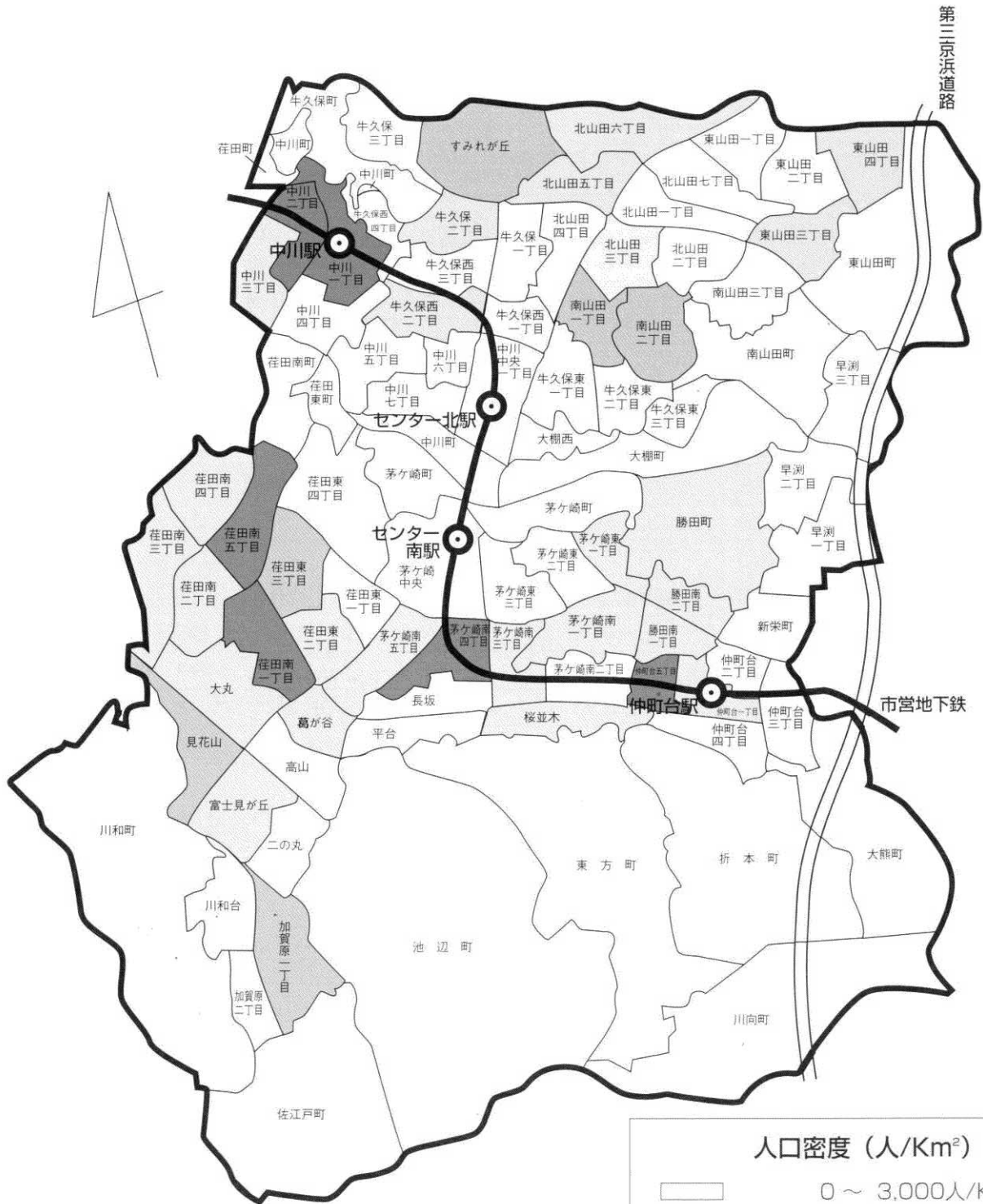
| 年齢区分 | 総数 | 男 | 女 |
|--------|--------|-------|-------|
| 0~4歳 | 8,757 | 4,511 | 4,246 |
| 5~9歳 | 8,226 | 4,268 | 3,958 |
| 10~14歳 | 7,637 | 3,918 | 3,719 |
| 15~19歳 | 7,388 | 3,778 | 3,610 |
| 20~24歳 | 9,534 | 5,034 | 4,500 |
| 25~29歳 | 12,733 | 6,745 | 5,988 |
| 30~34歳 | 12,079 | 6,273 | 5,806 |
| 35~39歳 | 10,442 | 5,506 | 4,936 |
| 40~44歳 | 9,109 | 4,745 | 4,364 |
| 45~49歳 | 10,763 | 5,686 | 5,077 |
| 50~54歳 | 7,872 | 3,927 | 3,945 |
| 55~59歳 | 7,101 | 3,683 | 3,418 |
| 60~64歳 | 5,056 | 2,671 | 2,385 |
| 65~69歳 | 3,317 | 1,684 | 1,633 |
| 70~74歳 | 2,149 | 945 | 1,204 |
| 75~79歳 | 1,415 | 517 | 898 |
| 80~84歳 | 1,020 | 365 | 655 |
| 85~89歳 | 486 | 151 | 335 |
| 90~94歳 | 129 | 40 | 89 |
| 95~99歳 | 29 | 9 | 20 |
| 100歳以上 | 3 | 0 | 3 |

都筑区町丁別世帯数・人口・面積 平成8年12月31日現在〈資料：企画局統計解析課〉

| 町名 | 世帯数 | 人口 | | | 面積(km ²) | 町名 | 世帯数 | 人口 | | | 面積(km ²) |
|---------|--------|---------|--------|--------|----------------------|---------|-------|-------|-------|-------|----------------------|
| | | 総数 | 男 | 女 | | | | 総数 | 男 | 女 | |
| 都筑区 | 45,365 | 126,687 | 65,106 | 61,581 | 27.89 | 茅ヶ崎東一丁目 | 61 | 190 | 99 | 91 | 0.123 |
| 桜並木 | 355 | 1,048 | 509 | 539 | 0.172 | 茅ヶ崎東二丁目 | 253 | 798 | 401 | 397 | 0.169 |
| 大棚町 | 480 | 1,310 | 683 | 627 | 0.465 | 茅ヶ崎東三丁目 | 228 | 674 | 332 | 342 | 0.152 |
| 勝田町 | 2,052 | 5,021 | 2,410 | 2,611 | 0.609 | 川向町 | 416 | 1,076 | 578 | 498 | 1.046 |
| 茅ヶ崎町 | 222 | 571 | 318 | 253 | 0.439 | 東方町 | 795 | 2,277 | 1,216 | 1,061 | 1.596 |
| 中川町 | 56 | 166 | 86 | 80 | 0.195 | 折本町 | 505 | 1,501 | 789 | 712 | 1.265 |
| 中川一丁目 | 1,027 | 3,028 | 1,497 | 1,531 | 0.225 | 大熊町 | 788 | 2,279 | 1,175 | 1,104 | 0.681 |
| | | | | | | 池辺町 | 3,542 | 8,846 | 4,703 | 4,143 | 2.971 |
| 中川二丁目 | 752 | 2,414 | 1,198 | 1,216 | 0.134 | 佐江戸町 | 1,815 | 4,073 | 2,385 | 1,688 | 0.963 |
| 中川三丁目 | 443 | 1,316 | 658 | 658 | 0.174 | 川和町 | 3,233 | 8,755 | 4,536 | 4,220 | 1.698 |
| 中川四丁目 | 233 | 652 | 327 | 325 | 0.192 | | | | | | |
| 中川五丁目 | 396 | 1,205 | 615 | 590 | 0.196 | 荏田東町 | 58 | 149 | 89 | 60 | 0.088 |
| 中川六丁目 | 1 | 3 | 1 | 2 | 0.099 | 荏田東一丁目 | 270 | 834 | 402 | 432 | 0.142 |
| | | | | | | 荏田東二丁目 | 408 | 1,290 | 661 | 629 | 0.167 |
| 中川七丁目 | 199 | 636 | 307 | 329 | 0.149 | 荏田東三丁目 | 677 | 2,281 | 1,161 | 1,120 | 0.217 |
| 牛久保町 | 109 | 336 | 174 | 162 | 0.298 | 荏田東四丁目 | 441 | 1,287 | 629 | 658 | 0.378 |
| 牛久保一丁目 | 252 | 741 | 372 | 369 | 0.180 | | | | | | |
| 牛久保二丁目 | 405 | 1,203 | 635 | 568 | 0.154 | 荏田南町 | 56 | 160 | 81 | 79 | 0.247 |
| 牛久保三丁目 | 195 | 570 | 283 | 287 | 0.186 | 荏田南一丁目 | 759 | 2,594 | 1,287 | 1,307 | 0.191 |
| | | | | | | 荏田南二丁目 | 471 | 1,184 | 626 | 558 | 0.181 |
| 南山田町 | 796 | 2,248 | 1,158 | 1,090 | 0.457 | 荏田南三丁目 | 611 | 1,641 | 899 | 742 | 0.220 |
| 南山田一丁目 | 524 | 1,593 | 810 | 783 | 0.154 | 荏田南四丁目 | 483 | 1,302 | 708 | 594 | 0.214 |
| 南山田二丁目 | 928 | 2,570 | 1,275 | 1,295 | 0.248 | | | | | | |
| 南山田三丁目 | 417 | 1,200 | 617 | 583 | 0.218 | 荏田南五丁目 | 734 | 2,126 | 1,111 | 1,015 | 0.176 |
| 東山田町 | 1,265 | 3,544 | 1,840 | 1,704 | 0.860 | 大丸 | 557 | 1,845 | 882 | 963 | 0.277 |
| | | | | | | 見花山 | 769 | 2,324 | 1,179 | 1,145 | 0.214 |
| 東山田一丁目 | 163 | 463 | 239 | 224 | 0.183 | 平台 | 319 | 931 | 479 | 452 | 0.172 |
| 東山田二丁目 | 197 | 578 | 290 | 288 | 0.192 | 藁が谷 | 377 | 1,191 | 595 | 596 | 0.136 |
| 東山田三丁目 | 490 | 1,396 | 693 | 703 | 0.193 | | | | | | |
| 東山田四丁目 | 666 | 1,936 | 984 | 952 | 0.223 | 富士見が丘 | 576 | 1,510 | 796 | 714 | 0.247 |
| すみれが丘 | 1,498 | 4,124 | 2,121 | 2,003 | 0.387 | 仲町台一丁目 | 453 | 869 | 470 | 399 | 0.126 |
| | | | | | | 仲町台二丁目 | 207 | 559 | 286 | 273 | 0.103 |
| 北山田二丁目 | 176 | 524 | 258 | 266 | 0.176 | 仲町台三丁目 | 220 | 613 | 307 | 306 | 0.151 |
| 北山田三丁目 | 242 | 681 | 341 | 340 | 0.173 | 仲町台四丁目 | 345 | 790 | 453 | 337 | 0.155 |
| 北山田四丁目 | 194 | 589 | 297 | 292 | 0.167 | | | | | | |
| 北山田五丁目 | 433 | 1,235 | 682 | 553 | 0.171 | 仲町台五丁目 | 848 | 1,919 | 942 | 977 | 0.100 |
| 北山田六丁目 | 515 | 1,621 | 820 | 801 | 0.261 | 加賀原一丁目 | 939 | 3,074 | 1,559 | 1,515 | 0.293 |
| | | | | | | 加賀原二丁目 | 134 | 391 | 193 | 198 | 0.116 |
| 北山田七丁目 | 94 | 298 | 151 | 147 | 0.195 | 二の丸 | 121 | 414 | 204 | 210 | 0.174 |
| 北山田一丁目 | 173 | 462 | 241 | 221 | 0.168 | 川和台 | 355 | 1,133 | 575 | 558 | 0.198 |
| 茅ヶ崎南一丁目 | 532 | 1,758 | 873 | 885 | 0.221 | | | | | | |
| 茅ヶ崎南二丁目 | 153 | 392 | 207 | 185 | 0.154 | 長坂 | 169 | 466 | 229 | 237 | 0.177 |
| 茅ヶ崎南三丁目 | 426 | 1,212 | 633 | 579 | 0.136 | 高山 | 310 | 894 | 458 | 436 | 0.173 |
| | | | | | | 早淵一丁目 | 329 | 877 | 461 | 416 | 0.255 |
| 茅ヶ崎南四丁目 | 1,049 | 3,341 | 1,651 | 1,690 | 0.181 | 早淵二丁目 | 109 | 351 | 182 | 169 | 0.220 |
| 茅ヶ崎南五丁目 | 596 | 1,558 | 828 | 730 | 0.186 | 早淵三丁目 | 278 | 772 | 395 | 377 | 0.298 |
| 荏田町 | 54 | 135 | 71 | 64 | 0.037 | | | | | | |
| 新栄町 | 361 | 644 | 265 | 379 | 0.185 | 牛久保東一丁目 | 383 | 1,128 | 572 | 556 | 0.209 |
| 勝田南一丁目 | 451 | 1,005 | 585 | 420 | 0.123 | 牛久保東二丁目 | 167 | 510 | 265 | 245 | 0.129 |
| | | | | | | 牛久保東三丁目 | 125 | 346 | 178 | 168 | 0.109 |
| 勝田南二丁目 | 283 | 789 | 387 | 402 | 0.112 | 中川中央一丁目 | 62 | 107 | 55 | 52 | 0.279 |
| 牛久保西一丁目 | 197 | 511 | 255 | 256 | 0.116 | 茅ヶ崎中央 | 6 | 13 | 7 | 6 | 0.415 |
| 牛久保西二丁目 | 349 | 1,076 | 545 | 531 | 0.167 | | | | | | |
| 牛久保西三丁目 | 64 | 200 | 98 | 102 | 0.175 | 大棚西 | 0 | 0 | 0 | 0 | 0.110 |
| 牛久保西四丁目 | 140 | 440 | 229 | 211 | 0.081 | | | | | | |

(注) 本表の世帯及び人口は住民基本台帳及び外国人登録原票に基づき集計したものであり、国勢調査を基礎に推計した世帯数及び人口(2,6ページ)とは一致しません。

都筑区町丁別人口密度 平成8年12月31日現在



最高高度 74.9m (牛久保町)
 最低高度 2.3m (川向町)

| 人口密度 (人/Km ²) | |
|---------------------------|---------------------------------|
| | 0 ~ 3,000人/Km ² |
| | 3,001 ~ 6,000人/Km ² |
| | 6,001 ~ 9,000人/Km ² |
| | 9,001 ~ 12,000人/Km ² |
| | 12,001人/Km ² 以上 |

平成7年国勢調査に見る都筑区（1）

国勢調査は国内のすべての人口・世帯を対象とする大規模な統計調査で、大正9年以来5年ごとに実施されており、平成7年国勢調査はその第16回目として行われました。（調査結果の数値は、国勢調査実施年の10月1日現在の数値です）

○横浜市内では人口増加数、人口増加率ともに都筑区がトップ

①区別人口・世帯数

（資料：企画局統計解析課）

| 区 分 | 平成7年 世帯数 | 人 口 | | 平成2年～7年の人口増減 (△は減少) | | 平成7年 平均年齢 (歳) |
|-------|-------------|---------|-----------|------------------------|-------|---------------------|
| | | 平成7年 | 平成2年 | 増減数 | 率(%) | |
| | | | | | | |
| 鶴見区 | 103,934 | 251,232 | 250,100 | 1,132 | 0.5 | 38.6 |
| 神奈川区 | 88,828 | 206,158 | 205,510 | 648 | 0.3 | 39.3 |
| 西区 | 33,216 | 75,758 | 76,978 | △ 1,220 | △ 1.6 | 41.4 |
| 中区 | 54,331 | 116,923 | 116,634 | 289 | 0.2 | 41.9 |
| 南区 | 79,295 | 192,518 | 194,617 | △ 2,099 | △ 1.1 | 41.0 |
| 港南区 | 78,838 | 222,694 | 224,036 | △ 1,342 | △ 0.6 | 37.8 |
| 保土ヶ谷区 | 75,360 | 197,435 | 195,795 | 1,640 | 0.8 | 38.9 |
| 旭区 | 89,096 | 251,052 | 248,882 | 2,170 | 0.9 | 38.6 |
| 磯子区 | 64,844 | 168,568 | 168,846 | △ 278 | △ 0.2 | 38.8 |
| 金沢区 | 72,929 | 203,979 | 197,753 | 6,226 | 3.1 | 38.3 |
| 港北区 | 118,460 | 279,333 | ※ 269,195 | 10,138 | 3.8 | 37.4 |
| 緑区 | 52,469 | 148,498 | ※ 140,985 | 7,513 | 5.3 | 36.8 |
| 青葉区 | 92,284 | 248,960 | ※ 237,307 | 11,653 | 4.9 | 35.1 |
| 都筑区 | 39,985 | 116,776 | ※ 84,950 | 31,826 | 37.5 | 34.5 |
| 戸塚区 | 87,262 | 243,400 | 238,536 | 4,864 | 2.0 | 37.4 |
| 栄区 | 42,451 | 122,904 | 123,766 | △ 862 | △ 0.7 | 38.3 |
| 泉区 | 45,675 | 139,459 | 126,866 | 12,593 | 9.9 | 38.0 |
| 瀬谷区 | 42,073 | 121,489 | 119,575 | 1,914 | 1.6 | 37.9 |

※平成2年の港北区、緑区、青葉区、都筑区の人口は、平成2年の港北区、緑区の人口を現在の区域に組み替えて算出しています。

| | | | | | | |
|------|------------|-------------|-------------|-----------|-----|------|
| 神奈川県 | 3,093,998 | 8,245,900 | 7,980,391 | 265,509 | 3.3 | 38.0 |
| 全 国 | 44,107,856 | 125,570,246 | 123,611,167 | 1,959,079 | 1.6 | 39.6 |

○神奈川県内では最も低い都筑区の平均年齢

都筑区人口の平均年齢は34.5歳で、横浜市内はもとより神奈川県内の市区町村の中では最も低く（②表）、人口に占める年少人口（15歳未満）の割合は最も高く（③表）、また、老年人口（65歳以上）の割合は最も低いことがわかりました（④表）。これらは、21世紀に向けて発展しつつある若々しい街という都筑区の印象を裏付けるものです。

都筑区の平成2年～7年の人口増加数は31,826人で、県内では相模原市の39,055人に次ぎ2番目ですが、人口の増加率では都筑区が最大です（⑤表）。（資料：神奈川県企画部統計課）

②平均年齢（低い順）

平成7年

| 順位 | 市区町村名 | 平均年齢（歳） |
|----|-------------|---------|
| 1 | 都 筑 区 | 34.5 |
| 2 | 青 葉 区 | 35.1 |
| 3 | 川 崎 市 宮 前 区 | 35.3 |
| 4 | 川 崎 市 多 摩 区 | 35.5 |
| 5 | 厚 木 市 | 35.8 |

③年少人口（0～14歳）の割合（高い順）

平成7年

| 順位 | 市区町村名 | 割 合 |
|----|---------|-------|
| 1 | 都 筑 区 | 19.6% |
| 2 | 津 久 井 町 | 18.4% |
| 3 | 愛 川 町 | 18.1% |
| 4 | 寒 川 町 | 17.3% |
| 5 | 藤 野 町 | 17.0% |

④老年人口（65歳以上）の割合（低い順）

平成7年

| 順位 | 市区町村名 | 割 合 |
|----|-------------|------|
| 1 | 都 筑 区 | 6.8% |
| 2 | 川 崎 市 宮 前 区 | 6.9% |
| 3 | 青 葉 区 | 7.5% |
| 4 | 綾 瀬 市 | 7.8% |
| 5 | 海 老 名 市 | 8.1% |

⑤平成2年～7年の人口増加率（高い順）

| 順位 | 市区町村名 | 増加率 |
|----|---------|-------|
| 1 | 都 筑 区 | 37.5% |
| 2 | 泉 区 | 9.9% |
| 3 | 伊 勢 原 市 | 9.6% |
| 4 | 津 久 井 町 | 8.6% |
| 5 | 相 模 原 市 | 7.3% |

※②、③、④、⑤表は神奈川県内市区町村の順位

○全国レベルでは？

全国3,348市区町村の中で、都筑区の平均年齢34.5歳は低い順で第15位（⑥表）、平成2年～7年の人口増加率37.5%は高い順で第9位（⑦表）です。（資料：総務庁統計局）

⑥平均年齢（低い順）

平成7年

| 順位 | 市区町村名 | 平均年齢（歳） |
|----|---------------|---------|
| 1 | 愛 知 県 藤 岡 町 | 32.8 |
| 2 | 沖 縄 県 西 原 町 | 32.8 |
| 3 | 沖 縄 県 豊 見 城 村 | 32.9 |
| 4 | 沖 縄 県 浦 添 市 | 33.1 |
| 5 | 沖 縄 県 宜 野 湾 市 | 33.4 |
| 6 | 愛 知 県 長 久 手 町 | 33.5 |
| 7 | 沖 縄 県 南 風 原 町 | 33.6 |
| 8 | 千 葉 県 印 西 町 | 33.8 |
| 9 | 宮 崎 県 清 武 町 | 34.0 |
| 10 | 千 葉 県 浦 安 市 | 34.2 |
| 11 | 沖 縄 県 北 谷 町 | 34.2 |
| 12 | 石 川 県 野 々 市 町 | 34.4 |
| 13 | 山 梨 県 玉 穂 町 | 34.4 |
| 14 | 沖 縄 県 沖 縄 市 | 34.4 |
| 15 | 横 浜 市 都 筑 区 | 34.5 |

⑦平成2年～7年の人口増加率（高い順）

| 順位 | 市区町村名 | 増加率 |
|----|---------------|-------|
| 1 | 北 海 道 南 幌 町 | 59.2% |
| 2 | 宮 城 県 利 府 町 | 54.0% |
| 3 | 栃 木 県 南 河 内 町 | 50.1% |
| 4 | 兵 庫 県 三 田 市 | 49.1% |
| 5 | 群 馬 県 玉 村 町 | 40.2% |
| 6 | 神 戸 市 西 区 | 40.1% |
| 7 | 千 葉 県 印 西 町 | 38.2% |
| 8 | 千 葉 県 山 武 町 | 38.2% |
| 9 | 横 浜 市 都 筑 区 | 37.5% |
| 10 | 茨 城 県 江 戸 崎 町 | 36.8% |
| 11 | 愛 知 県 藤 岡 町 | 36.4% |
| 12 | 千 葉 市 緑 区 | 35.7% |
| 13 | 北 海 道 東 神 楽 町 | 33.2% |
| 14 | 千 葉 県 八 街 市 | 30.3% |
| 15 | 京 都 府 精 華 町 | 29.5% |

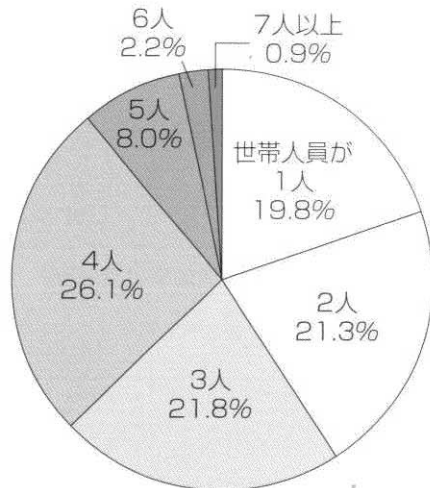
※⑥、⑦表は全国市区町村の順位

平成7年国勢調査に見る都筑区(2)

○世帯・住宅

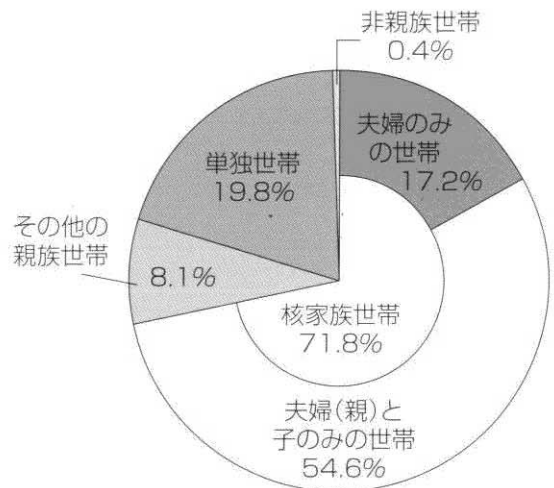
核家族世帯の割合は71.8%、独り暮らし世帯の割合が19.8%、1世帯あたりの人員は2.92人です。持ち家率は49.8%、共同住宅に住む世帯の割合が52.5%、1世帯あたり延床面積は77.1m²です。

都筑区世帯人員別一般世帯の割合



一般世帯数 39,921

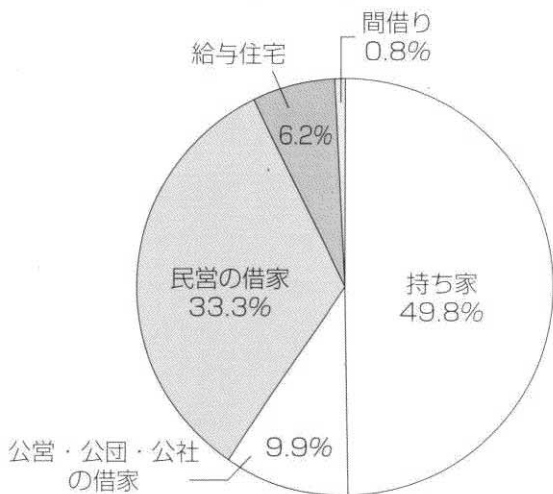
都筑区家族類型別一般世帯の割合



一般世帯数 39,921

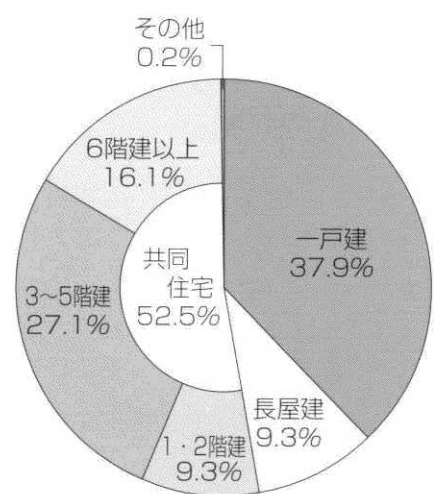
※「一般世帯」は住居と生計を共にしている人々の集まり及び単身者の世帯であり、「その他の世帯」(学校の寮等に居住する学生及び病院の入院者等)を含みません。
 ※「核家族世帯」は夫婦、夫婦と子供または両親の1人と子供からなる世帯、「非親族世帯」は世帯主と親族関係のない世帯員からなる世帯、「単独世帯」は世帯人員が1人の世帯です。

都筑区住宅の所有関係別住宅に住む一般世帯の割合



住宅に住む一般世帯数 36,943

都筑区住宅の建て方別住宅に住む一般世帯の割合



住宅に住む一般世帯数 36,943

※「住宅に住む一般世帯」は「住宅以外に住む一般世帯」(病院、学校、旅館、工場、事業所の建物等に居住する世帯)を含みません。
 ※「給与住宅」は勤務先の会社・団体等が所有または管理する住宅、「間借り」は他の世帯が住んでいる住宅の一部を借りて住んでいる世帯をいいます。
 ※「長屋建」は二つ以上の住宅を立て連ねたもので、「テラスハウス」も含まれます。

住宅に住む一般世帯1世帯あたり延床面積

| | 平均 | 持ち家 | 公営・公団 公社の借家 | 民営の借家 | 給与住宅 | 間借り |
|-------|--------------------|---------------------|--------------------|--------------------|--------------------|--------------------|
| 都 筑 区 | 77.1m ² | 100.6m ² | 54.5m ² | 53.0m ² | 58.1m ² | 41.0m ² |
| 横 浜 市 | 66.9m ² | 91.7m ² | 47.2m ² | 35.6m ² | 49.4m ² | 37.6m ² |

○就業者人口・労働力状態

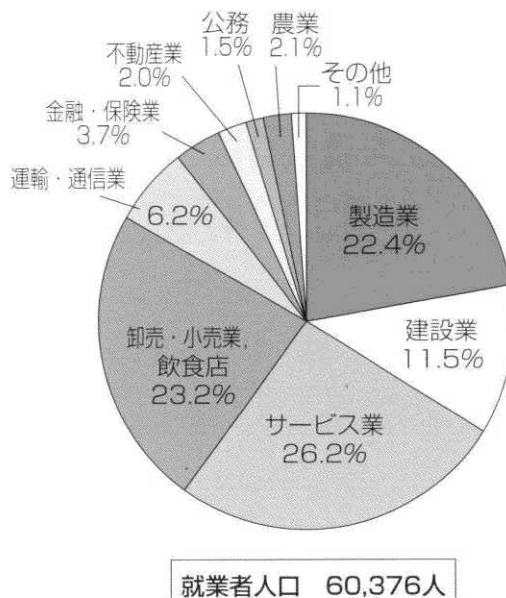
15歳以上人口は93,819人、労働力人口（就業者と失業者を合わせた人口）は62,616人、失業者を除いた就業者人口は60,376人です。

従業上の地位の割合は、雇用者が79.1%、業主（個人経営を含む）が8.7%です。

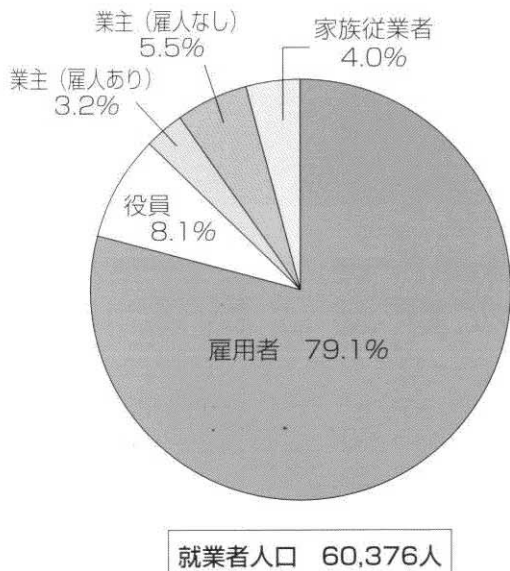
都筑区産業（大分類）別15歳以上就業者数

| 総数 | | 60,376 |
|-------|----------------|--------|
| 第1次産業 | 農業 | 1,270 |
| | 林業 | 5 |
| | 漁業 | 2 |
| 第2次産業 | 鉱業 | 6 |
| | 建設業 | 6,969 |
| | 製造業 | 13,537 |
| 第3次産業 | 電気・ガス・熱供給・水道業 | 203 |
| | 運輸・通信業 | 3,752 |
| | 卸売・小売業、飲食店 | 14,016 |
| | 金融・保険業 | 2,234 |
| | 不動産業 | 1,201 |
| | サービス業 | 15,808 |
| | 公務（他に分類されないもの） | 913 |
| | 分類不能の産業 | 460 |

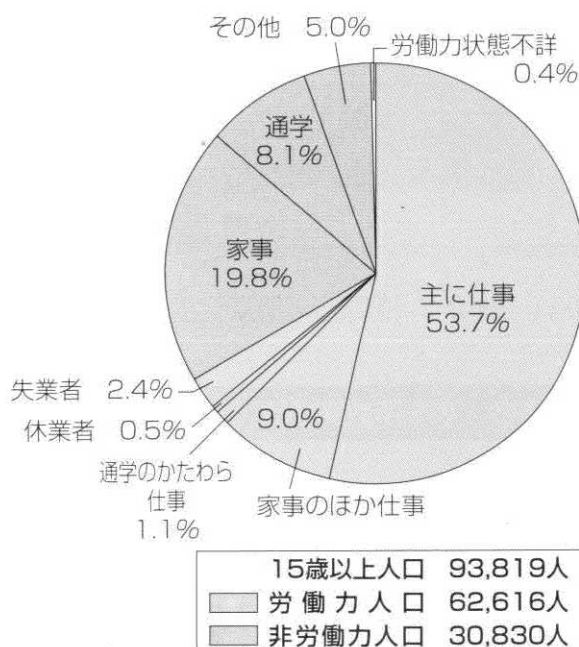
都筑区産業大分類別就業者人口の割合




都筑区就業者の従業上の地位



都筑区15歳以上の労働力状態



産業別就業者人口の割合



都筑区のデータ（産業）

事業所（平成3年事業所統計調査 平成3年7月1日現在） 〈資料：企画局統計解析課〉

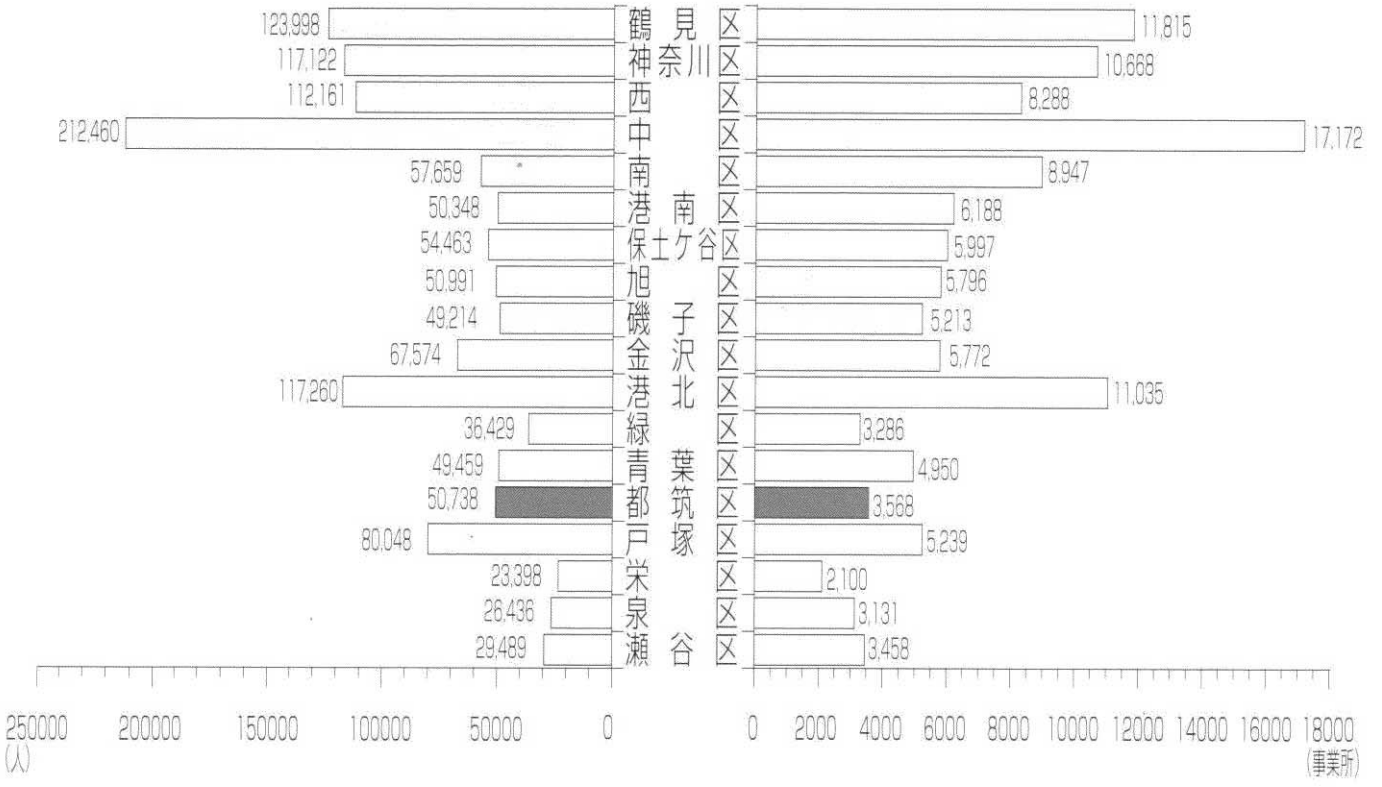
区別従業者数・事業所数

※港北区、緑区、青葉区、都筑区の数値は、旧港北区及び旧緑区で行われた調査結果をそれぞれの事業所の所在地から新4区の区域に振り分けて集計したものです。

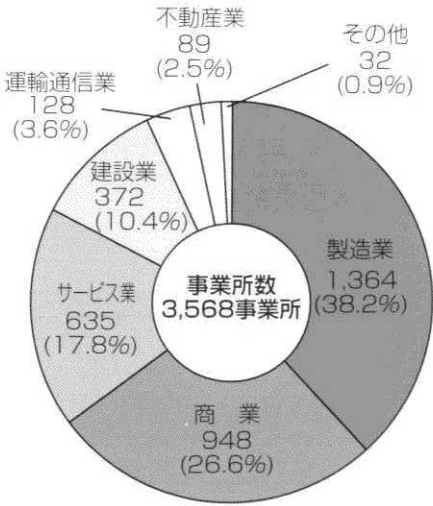
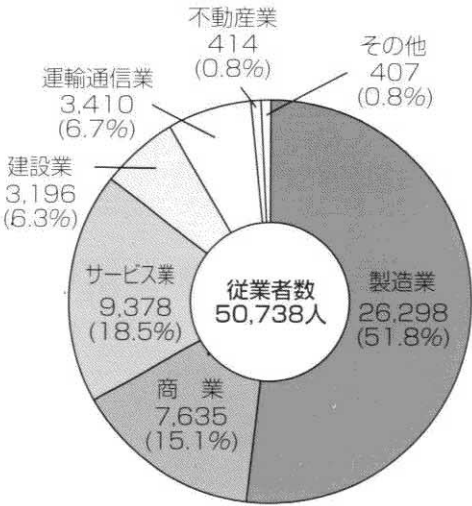
従業者数
1,309,247人

横浜市

事業所数
122,623事業所



都筑区の従業者数・事業所数構成比（産業分類別）



商業 (平成6・4年商業統計調査)

〈資料：企画局統計解析課〉

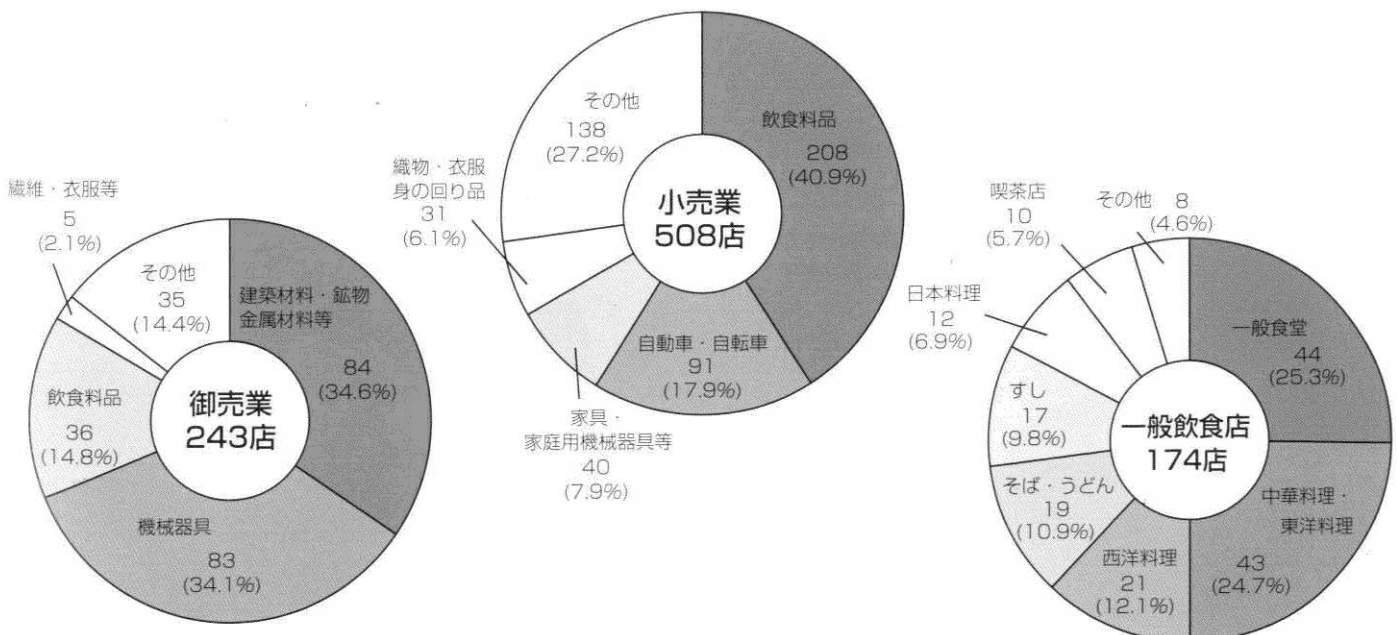
※卸売業・小売業は平成6年7月1日現在、一般飲食店は平成4年10月1日現在の調査結果です。

区別商店数・従業者数・年間販売額

※港北区、緑区、青葉区、都筑区の数値は、旧港北区及び旧緑区で行われた調査結果をそれぞれの事業所の所在地から新4区の区域に振り分けて集計したものです。

| | 卸売業 | | | 小売業 | | | 一般飲食店 | | |
|-------|-------|---------|-------------|--------|---------|-------------|-------|---------|-------------|
| | 商店数 | 従業者数(人) | 年間商品販売額(万円) | 商店数 | 従業者数(人) | 年間商品販売額(万円) | 商店数 | 従業者数(人) | 年間商品販売額(万円) |
| 横浜市 | 7,016 | 79,683 | 768,014,719 | 25,348 | 165,370 | 371,127,282 | 9,537 | 74,267 | 42,118,504 |
| 鶴見区 | 634 | 5,053 | 42,714,523 | 2,376 | 11,748 | 23,045,164 | 863 | 4,812 | 2,796,718 |
| 神奈川区 | 907 | 12,103 | 128,759,029 | 1,910 | 10,394 | 18,234,065 | 727 | 3,637 | 2,018,224 |
| 西区 | 623 | 8,797 | 114,203,570 | 1,884 | 19,654 | 68,648,763 | 718 | 9,260 | 6,035,546 |
| 中区 | 1,104 | 15,315 | 176,617,253 | 2,699 | 15,211 | 32,708,280 | 1,721 | 15,640 | 11,249,817 |
| 南区 | 538 | 4,322 | 20,403,219 | 1,904 | 8,367 | 13,414,027 | 608 | 3,034 | 1,545,454 |
| 港南区 | 188 | 1,589 | 8,152,266 | 1,376 | 11,060 | 26,625,703 | 463 | 4,153 | 2,033,628 |
| 保土ヶ谷区 | 292 | 3,651 | 28,857,002 | 1,433 | 7,723 | 13,422,666 | 450 | 2,935 | 1,414,816 |
| 旭区 | 269 | 2,224 | 16,772,600 | 1,469 | 9,707 | 19,081,509 | 420 | 3,269 | 1,473,222 |
| 磯子区 | 198 | 1,686 | 18,276,322 | 1,175 | 6,478 | 12,507,962 | 415 | 2,492 | 1,179,825 |
| 金沢区 | 392 | 4,748 | 44,175,828 | 1,243 | 8,295 | 16,062,752 | 401 | 2,959 | 1,455,151 |
| 港北区 | 620 | 7,469 | 82,423,380 | 1,951 | 11,899 | 24,310,706 | 752 | 5,680 | 3,000,264 |
| 緑区 | 146 | 1,546 | 8,128,680 | 829 | 6,059 | 14,055,732 | 263 | 2,362 | 1,163,367 |
| 青葉区 | 182 | 1,487 | 9,046,794 | 1,250 | 10,617 | 25,921,384 | 532 | 4,565 | 2,283,556 |
| 都筑区 | 243 | 3,162 | 29,452,911 | 508 | 3,941 | 8,733,454 | 174 | 1,526 | 688,536 |
| 戸塚区 | 216 | 1,893 | 11,986,143 | 1,248 | 9,732 | 24,647,292 | 463 | 4,058 | 1,904,545 |
| 栄区 | 100 | 696 | 3,366,404 | 516 | 4,166 | 9,447,722 | 153 | 999 | 527,692 |
| 泉区 | 138 | 1,044 | 5,998,122 | 721 | 4,988 | 8,796,284 | 189 | 1,411 | 643,841 |
| 瀬谷区 | 226 | 2,898 | 18,680,673 | 856 | 5,331 | 11,463,817 | 225 | 1,475 | 704,302 |

都筑区産業分類別商店構成比



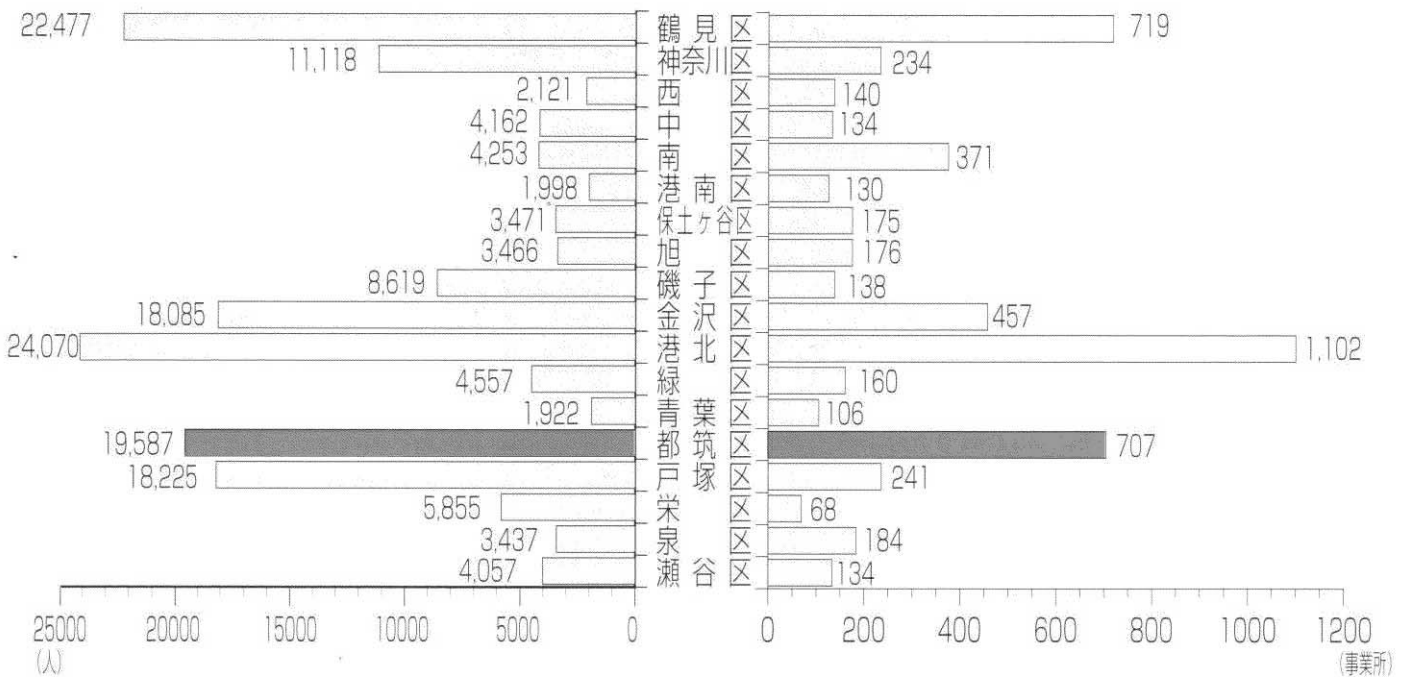
※製造業に属する事業所（従業員4人以上）を対象として集計しています。

区別従業者数・事業所数

従業者数
161,480人

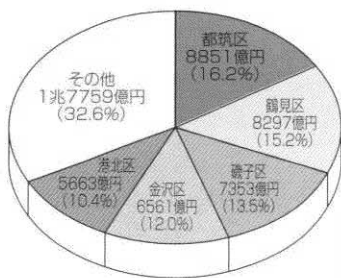
横浜市

事業所数
5,376事業所




区別製造品出荷額・付加価値額 (構成比)

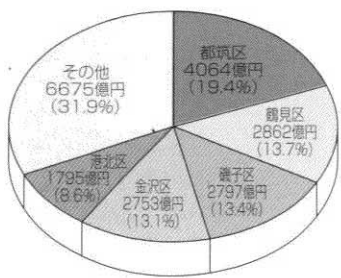
都筑区産業分類別従業者数・事業所数 (構成比)



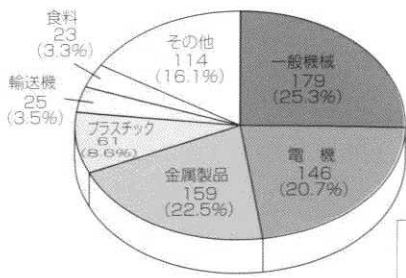
横浜市製造品出荷額
5兆4484億円



都筑区従業者数
19,587人



横浜市付加価値額
2兆946億円



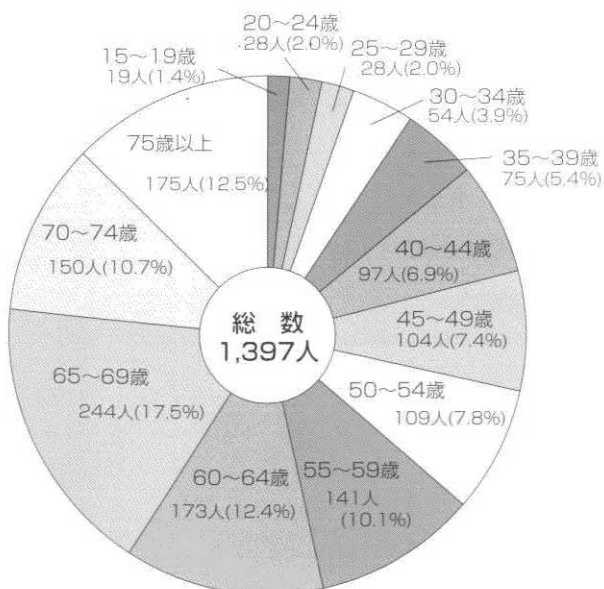
都筑区事業所数
707事業所

区別農家数・農業就業人口・経営耕地面積

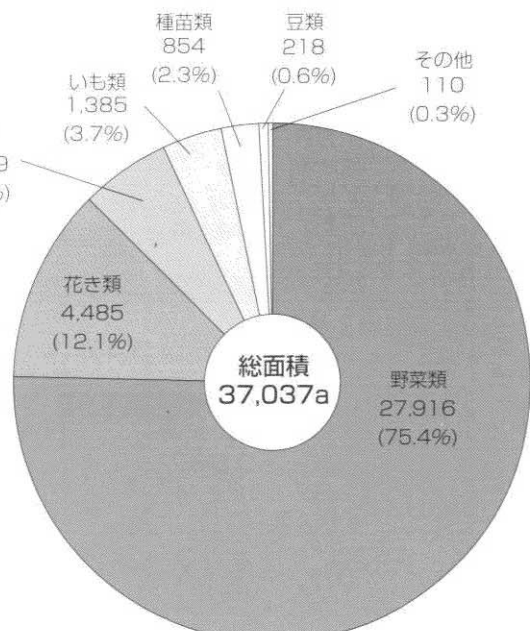
| | 農家数(戸) | | | | 農業就業人口(人) | 経営耕地面積(a) | | | |
|-------|--------|-------|-------|-------|-----------|-----------|--------|---------|--------|
| | 総数 | *主業 | 準主業 | 副業的 | | 総面積 | 田 | 畑 | 樹園地 |
| 横浜市 | 5,190 | 1,468 | 1,379 | 2,343 | 10,192 | 279,421 | 25,347 | 191,450 | 62,624 |
| 鶴見区 | 78 | 20 | 36 | 22 | 160 | 2,592 | - | 2,471 | 121 |
| 神奈川区 | 243 | 138 | 42 | 63 | 554 | 18,890 | 45 | 14,001 | 4,844 |
| 西区 | - | - | - | - | - | - | - | - | - |
| 中区 | 3 | 2 | 1 | - | 7 | 45 | - | - | 45 |
| 南区 | 10 | 2 | 5 | 3 | 18 | 215 | - | 172 | 43 |
| 港南区 | 127 | 29 | 39 | 59 | 233 | 4,481 | 109 | 3,002 | 1,370 |
| 保土ヶ谷区 | 175 | 71 | 32 | 72 | 377 | 9,999 | 59 | 8,474 | 1,466 |
| 旭区 | 470 | 79 | 125 | 266 | 777 | 22,276 | 380 | 15,745 | 6,151 |
| 磯子区 | 54 | 15 | 17 | 22 | 131 | 1,327 | - | 1,147 | 180 |
| 金沢区 | 121 | 12 | 15 | 94 | 98 | 2,281 | - | 1,955 | 326 |
| 港北区 | 596 | 212 | 141 | 243 | 1,232 | 27,153 | 1,458 | 20,409 | 5,286 |
| 緑区 | 527 | 126 | 140 | 261 | 961 | 28,938 | 5,081 | 17,368 | 6,489 |
| 青葉区 | 635 | 75 | 205 | 355 | 1,120 | 29,991 | 6,522 | 15,114 | 8,355 |
| 都筑区 | 622 | 220 | 171 | 231 | 1,397 | 34,012 | 2,341 | 22,173 | 9,498 |
| 戸塚区 | 481 | 120 | 145 | 216 | 948 | 24,976 | 1,770 | 18,540 | 4,666 |
| 栄区 | 205 | 35 | 73 | 97 | 413 | 7,524 | 1,227 | 5,557 | 740 |
| 泉区 | 545 | 203 | 127 | 215 | 1,202 | 41,439 | 4,892 | 29,471 | 7,076 |
| 瀬谷区 | 298 | 109 | 65 | 124 | 564 | 23,282 | 1,463 | 15,851 | 5,968 |

*主業農家……農業所得が主(農家所得の50%以上が農業所得)で、65歳未満の農業従事60日以上の方がいる農家
 準主業農家……農外所得が主で、65歳未満の農業従事60日以上の方がいる農家
 副業的農家……65歳未満の農業従事60日以上の方がいない農家

都筑区年齢別農業就業人口



都筑区農作物の類別収穫面積



都筑区のデータ（生活と環境）

緑

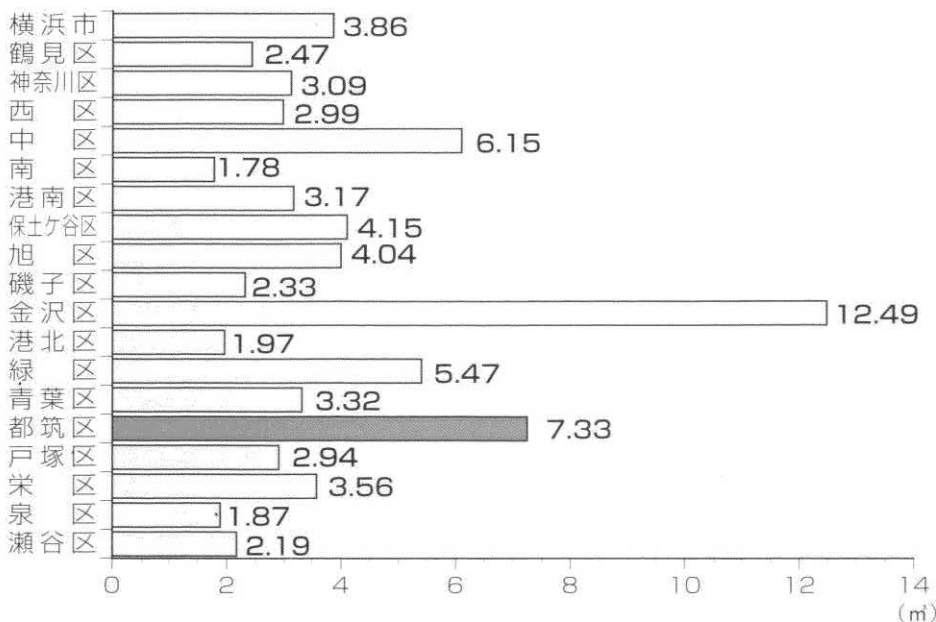
区別緑被状況（「緑の価値検討調査報告書 平成6年」：緑政局公園部管理課）

| 区分 | 緑被地 | | 内 訳 | | | | | |
|------------|--------------|-------------|--------------|-------------|--------------|------------|--------------|-------------|
| | ha | % | 樹木等 | | 草地 | | 農耕地 | |
| | | | ha | % | ha | % | ha | % |
| 横浜市 | 14452.6 | 33.4 | 7496.7 | 17.3 | 3155.0 | 7.3 | 3800.9 | 8.8 |
| 鶴見区 | 499.5 | 15.5 | 295.8 | 9.2 | 154.9 | 4.8 | 48.8 | 1.5 |
| 神奈川区 | 568.3 | 24.3 | 260.1 | 11.1 | 81.5 | 3.5 | 226.7 | 9.7 |
| 西区 | 75.7 | 10.9 | 50.6 | 7.3 | 25.0 | 3.6 | 0.1 | 0.0 |
| 中区 | 303.6 | 15.8 | 195.6 | 10.2 | 107.6 | 5.6 | 0.4 | 0.0 |
| 南区 | 224.6 | 17.8 | 160.2 | 12.7 | 57.4 | 4.5 | 7.0 | 0.6 |
| 港南区 | 463.9 | 23.3 | 261.3 | 13.2 | 116.0 | 5.8 | 86.6 | 4.4 |
| 保土ヶ谷区 | 737.6 | 33.8 | 446.2 | 20.5 | 166.1 | 7.6 | 125.3 | 5.7 |
| 旭区 | 1256.1 | 38.3 | 720.1 | 22.0 | 222.3 | 6.8 | 313.7 | 9.6 |
| 磯子区 | 535.9 | 28.2 | 349.3 | 18.4 | 154.9 | 8.1 | 31.7 | 1.7 |
| 金沢区 | 1009.6 | 33.2 | 735.5 | 24.2 | 232.3 | 7.6 | 41.8 | 1.4 |
| 港北区 | 1106.2 | 35.3 | 545.8 | 17.4 | 176.8 | 5.6 | 383.6 | 12.2 |
| 緑区 | 1325.7 | 52.2 | 773.2 | 30.4 | 177.4 | 7.0 | 375.1 | 14.8 |
| 青葉区 | 1358.5 | 38.7 | 587.9 | 16.8 | 383.5 | 10.9 | 387.1 | 11.0 |
| 都筑区 | 968.6 | 34.7 | 359.3 | 12.9 | 227.9 | 8.2 | 381.4 | 13.7 |
| 戸塚区 | 1507.7 | 42.2 | 720.6 | 20.2 | 427.8 | 12.0 | 359.3 | 10.1 |
| 栄区 | 771.2 | 41.6 | 492.8 | 26.6 | 160.2 | 8.6 | 118.2 | 6.4 |
| 泉区 | 1082.3 | 45.9 | 298.5 | 12.7 | 200.3 | 8.5 | 583.5 | 24.8 |
| 瀬谷区 | 657.6 | 38.4 | 243.9 | 14.3 | 83.1 | 4.9 | 330.6 | 19.3 |

※緑被率＝山林、公園、畑、果樹園、草地等の区面積に占める割合 樹木等＝樹木、街路樹、屋上緑化
 草地＝人口草地、その他の草地 農耕地＝農耕地、休耕地等

公園

区別の公園一人あたりの面積 平成8年4月1日現在（資料：緑政局公園部管理課）



区別の公園数・面積

平成8年4月1日現在

（資料：緑政局公園部管理課）

| | 公園 | 面積(ha) |
|------------|------------|--------------|
| 横浜市 | 2,092 | 1,273.97 |
| 鶴見区 | 103 | 61.69 |
| 神奈川区 | 117 | 63.42 |
| 西区 | 38 | 22.45 |
| 中区 | 72 | 71.88 |
| 南区 | 108 | 34.22 |
| 港南区 | 150 | 70.30 |
| 保土ヶ谷区 | 118 | 81.56 |
| 旭区 | 162 | 101.05 |
| 磯子区 | 97 | 39.06 |
| 金沢区 | 183 | 254.14 |
| 港北区 | 124 | 55.07 |
| 緑区 | 114 | 81.27 |
| 青葉区 | 183 | 82.44 |
| 都筑区 | 103 | 87.90 |
| 戸塚区 | 170 | 71.44 |
| 栄区 | 96 | 43.40 |
| 泉区 | 76 | 26.15 |
| 瀬谷区 | 78 | 26.53 |

用途地域

都筑区都市計画区域面積 平成8年4月1日現在〈資料：都市計画局都市計画課〉

| | 面積 (ha) | 面積割合 (%) |
|---------|---------|----------|
| 市街化区域 | 1,818 | 65.2 |
| 市街化調整区域 | 971 | 34.8 |
| 面積計 | 2,789 | 100.0 |

都筑区市街化区域用途別面積 平成8年5月10日現在〈資料：都市計画局都市計画課〉

| | 面積 (ha) | 用途別割合 (%) |
|--------------|---------|-----------|
| 第1種低層住居専用地域 | 849 | 46.6 |
| 第2種低層住居専用地域 | 18 | 1.0 |
| 第1種中高層住居専用地域 | 117 | 6.4 |
| 第2種中高層住居専用地域 | 132 | 7.2 |
| 第1種住居地域 | 47 | 2.6 |
| 第2種住居地域 | 49 | 2.7 |
| 準住居地域 | 161 | 8.8 |
| 近隣商業地域 | 54 | 3.0 |
| 商業地域 | 53 | 2.9 |
| 準工業地域 | 104 | 5.7 |
| 工業地域 | 238 | 13.1 |
| 工業専用地域 | 0 | 0.0 |
| 面積計 | 1,822 | 100.0 |

建築

都筑区建築確認申請件数 〈資料：都筑区役所建築課〉

| | 平成5年度 | 平成6年度 | 平成7年度 |
|--------|-------|-------|-------|
| 専用住宅 | 735 | 813 | 805 |
| 併用住宅 | 41 | 41 | |
| 専用長屋 | 187 | 147 | 144 |
| 併用長屋 | 4 | 1 | |
| 共同住宅 | 144 | 147 | 92 |
| 併存共同住宅 | 20 | 21 | 36 |
| 事務所 | 63 | 55 | 47 |
| 店舗 | 23 | 33 | 31 |
| その他 | 40 | 36 | 48 |
| 計 | 1,257 | 1,294 | 1,203 |

(注) 平成7年度から集計方法が簡略化されています。

学校

都筑区の学校現況 (学校基本調査 各年5月1日現在)

〈資料：神奈川県企画部統計課〉

| | | 平成7年 | 平成8年 | 増減 |
|------|------|-------|-------|------|
| 幼稚園 | 幼稚園数 | 9 | 9 | — |
| | 幼児数 | 2,409 | 2,582 | 173 |
| | 教員数 | 129 | 134 | 5 |
| 小学校 | 学校数 | 15 | 16 | 1 |
| | 児童数 | 9,044 | 9,384 | 340 |
| | 教員数 | 371 | 402 | 31 |
| 中学校 | 学校数 | 7 | 7 | — |
| | 生徒数 | 3,897 | 4,102 | 205 |
| | 教員数 | 223 | 239 | 16 |
| 高等学校 | 学校数 | 4 | 4 | — |
| | 生徒数 | 3,258 | 3,084 | -174 |
| | 教員数 | 225 | 229 | 4 |

水道

給水戸数・給水量 平成7年度〈資料：水道局都筑営業所〉

| | | 家事用 | 業務用1種 | 業務用2種 | 臨時用 | 船舶用 | 公衆浴場用 | 総数 |
|-----|----------------------------|-----------|--------|-------|-----|-----|-------|-----------|
| 横浜市 | 給水戸数 | 1,345,605 | 73,783 | 603 | 126 | 12 | 214 | 1,420,343 |
| | 給水量 (1,000m ³) | 316,033 | 99,601 | 5,520 | 290 | 167 | 2,163 | 423,774 |
| 都筑区 | 給水戸数 | 43,117 | 4,040 | 9 | 8 | — | — | 47,174 |
| | 給水量 (1,000m ³) | 4,687 | 1,751 | 10 | 3 | — | — | 6,451 |

※業務用1種…事務所・工場等、業務用2種…ホテル・ゴルフ場等、臨時用…工事現場等

下水道

区別下水道普及率

平成8年3月31日現在〈資料：下水道局業務課〉

| 区名 | 普及率 (%) |
|-------|---------|
| 鶴見区 | 99 |
| 神奈川区 | 98 |
| 西区 | 100 |
| 中区 | 99 |
| 南区 | 99 |
| 港南区 | 97 |
| 保土ヶ谷区 | 96 |
| 旭区 | 95 |
| 磯子区 | 100 |
| 金沢区 | 98 |
| 港北区 | 96 |
| 緑区 | 93 |
| 青葉区 | 99 |
| 都筑区 | 93 |
| 戸塚区 | 95 |
| 栄区 | 99 |
| 泉区 | 93 |
| 瀬谷区 | 93 |
| 横浜市 | 97 |

消 防 〈資料：都筑消防署〉

都筑区内の救急状況

()は横浜市

| 区分/年別 | 平成7年 | 平成8年 | 増 減 | |
|-------|---------------------|---------------------|--------------------|----------------|
| 救急件数 | 3,178件 (102,900) | 3,415件 (106,232) | 237件 (3,332) | |
| 事故種別 | 急病 | 1,696件 (60,867) | 1,783件 (63,195) | 87件 (2,328) |
| | 交通事故 | 859件 (16,831) | 866件 (16,690) | 7件 (-141) |
| | 一般負傷 | 322件 (13,145) | 399件 (14,231) | 77件 (1,086) |
| | その他 | 301件 (12,057) | 367件 (12,116) | 66件 (59) |

都筑区内の火災状況

()は横浜市

| 区分/年別 | 平成7年 | 平成8年 | 増 減 | |
|-------|---------------------------------|-------------------------------|----------------------------------|--------------|
| 火災件数 | 33件 (958) | 45件 (981) | 12件 (23) | |
| 焼損面積 | 1,183m ² (13,656) | 144m ² (12,237) | -1,039m ² (-1,419) | |
| 死者 | 0人 (32) | 0人 (32) | 0人 (0) | |
| 負傷者 | 6人 (161) | 6人 (151) | 0人 (-10) | |
| 出火原因 | 放火(疑含) | 8件 (245) | 19件 (302) | 11件 (57) |
| | たばこ | 3件 (174) | 5件 (139) | 2件 (-35) |
| | 食用油加熱 | 0件 (73) | 2件 (94) | 2件 (21) |
| | その他 | 22件 (466) | 19件 (446) | -3件 (-20) |

警 察 平成8年1月~12月 〈資料：港北警察署〉

交通事故発生状況

()は前年比

| | 件数 | 死者数 | 負傷者数 |
|-----|--------------|----------|--------------|
| 都筑区 | 1,155(+36) | 9(+1) | 1,331(+57) |
| 横浜市 | 23,164(-296) | 117(-11) | 26,521(+779) |

(注) 横浜市の件数は、市内警察署別交通事故発生件数の合計。

ごみ

年間ごみ排出量 平成8年1月~12月 〈資料：環境事業局業務課〉

| | 都 筑 区 | 横 浜 市 |
|------|------------|-------------|
| 家庭ごみ | 34,739.2トン | 907,031.8トン |
| 粗大ごみ | 1,152.5トン | 34,201.0トン |

※区民1人あたりの家庭ごみ排出量は、年間約285kg、1日約780gです。

犯罪発生件数

()は前年比

| | 総計 | 凶 悪 犯 | | | | 粗 暴 犯 | | | | 窃 盗 | | 知 能 犯 | | | 風 俗 犯 | | そ の 他 | |
|-----|-----------------|-----------|-----------|-----------|-----------|-------------|-------------|-----------|--------------|-----------------|-----------------|---------------|------------|------------|------------|-------------|------------|----------------|
| | | 殺 人 | 強 盗 | 放 火 | 強 姦 | 暴 行 | 傷 害 | 脅 迫 | 恐 喝 | 侵 入 盗 | 非 侵 入 盗 | 詐 欺 | 横 領 | 偽 造 | 賭 博 | わ い せ つ | | |
| | | | | | | | | | | | | | | | | 強 制 | | 公 然 物 |
| 都筑区 | 1,362 (-44) | - | 4 | - | - | 5 | 7 | - | 3 | 190 (18) | 1,023 (-86) | 13 (9) | 2 (-1) | 1 (0) | - | 7 (6) | 2 (2) | 105 (6) |
| 横浜市 | 44,499 (133) | 36 (3) | 74 (2) | 24 (6) | 29 (4) | 293 (38) | 838 (19) | 22 (9) | 361 (134) | 4,257 (-563) | 34,249 (660) | 694 (-141) | 44 (-6) | 88 (10) | 23 (-6) | 130 (14) | 38 (-5) | 3,299 (-45) |

自動車

区別自動車台数 各年3月31日現在(資料: 神奈川陸運支局)

| | 平成7年 | 平成8年 |
|-------|-----------|-----------|
| 横浜市 | 1,362,954 | 1,384,674 |
| 鶴見区 | 101,870 | 102,772 |
| 神奈川区 | 86,554 | 87,037 |
| 西区 | 33,567 | 33,381 |
| 中区 | 64,878 | 64,652 |
| 南区 | 66,161 | 65,909 |
| 港南区 | 83,191 | 84,097 |
| 保土ヶ谷区 | 78,471 | 79,035 |
| 旭区 | 105,131 | 106,117 |
| 磯子区 | 59,182 | 59,533 |
| 金沢区 | 75,993 | 77,365 |
| 港北区 | 134,119 | 131,988 |
| 緑区 | 172,427 | 152,837 |
| 青葉区 | 15,656 | 35,032 |
| 都筑区 | 13,079 | 26,827 |
| 戸塚区 | 112,176 | 111,968 |
| 栄区 | 45,117 | 46,965 |
| 泉区 | 58,312 | 60,799 |
| 瀬谷区 | 57,070 | 58,360 |

都筑区種別自動車台数 平成8年3月31日現在(資料: 神奈川陸運支局)

| | | 自家用 | 事業用 | 総数 | |
|-------|-------|--------|-------|--------|-------|
| 登録自動車 | 貨物用 | 普通 | 575 | 386 | 961 |
| | | 小型 | 1,900 | 49 | 1,949 |
| | | 披けん引車 | - | 19 | 19 |
| | 乗合用 | 普通 | 8 | 145 | 153 |
| | | 小型 | 10 | 1 | 11 |
| | 乗用 | 普通 | 6,055 | 11 | 6,066 |
| | | 小型 | 9,276 | 106 | 9,382 |
| | 特 | 殊 | 511 | 124 | 635 |
| 大 | 型 特 殊 | 22 | - | 22 | |
| 小 | 型 二 輪 | 554 | - | 554 | |
| 軽 | 自 動 車 | 7,075 | - | 7,075 | |
| 総 | 数 | 25,986 | 841 | 26,827 | |

市営地下鉄

駅別一日平均乗車人員 (資料: 交通局電車部管理課)


| 駅名 | 乗車人員 | | 前年比 (%) |
|--------------|--------------|--------------|-------------|
| | 平成8年 (1~12月) | 平成7年 (1~12月) | |
| 戸塚 | 20,977 | 20,857 | 0.6 |
| 舞岡 | 1,583 | 1,590 | △0.4 |
| 下永谷 | 4,822 | 4,991 | △3.4 |
| 上永谷 | 16,426 | 16,454 | △0.2 |
| 港南中央 | 8,196 | 8,299 | △1.2 |
| 上大岡 | 30,318 | 30,050 | 0.9 |
| 弘明寺 | 8,140 | 8,224 | △1.0 |
| 時田 | 13,338 | 13,468 | △1.0 |
| 吉野町 | 6,676 | 6,688 | △0.2 |
| 阪東橋 | 6,602 | 6,668 | △1.0 |
| 伊勢佐木長者町 | 5,639 | 5,658 | △0.3 |
| 関内 | 22,910 | 23,395 | △2.1 |
| 桜木町 | 13,179 | 13,144 | 0.3 |
| 高島町 | 2,744 | 2,663 | 3.0 |
| 横浜 | 54,752 | 54,226 | 1.0 |
| 三ツ沢下町 | 4,491 | 4,638 | △3.2 |
| 三ツ沢上町 | 6,358 | 6,440 | △1.3 |
| 片倉町 | 7,538 | 7,646 | △1.4 |
| 岸根公園 | 3,787 | 3,798 | △0.3 |
| 新横浜 | 28,969 | 27,931 | 3.7 |
| 新横浜北 | 1,884 | 1,917 | △1.7 |
| 新羽 | 5,872 | 5,472 | 7.3 |
| 仲町台 | 9,001 | 7,977 | 12.8 |
| センター南 | 5,265 | 4,520 | 16.5 |
| センター北 | 3,955 | 3,049 | 29.7 |
| 中川 | 4,362 | 4,039 | 8.0 |
| あざみ野 | 26,535 | 24,852 | 6.8 |
| 計 | 324,317 | 318,653 | 1.8 |

医療

区別医療施設数及び病床数 平成9年1月1日現在<資料：衛生局地域医療課>

| | 病 院 | | 一 般 診 療 所 | | 歯科診療所 |
|-----------|-------|--------|-----------|-------|-------|
| | 施 設 数 | 病 床 数 | 施 設 数 | 病 床 数 | 施 設 数 |
| 横 浜 市 | 146 | 27,494 | 2,211 | 2,296 | 1,637 |
| 鶴 見 区 | 15 | 1,393 | 177 | 175 | 123 |
| 神 奈 川 区 | 10 | 1,542 | 166 | 148 | 119 |
| 西 区 | 4 | 580 | 120 | 69 | 65 |
| 中 区 | 8 | 1,577 | 196 | 172 | 164 |
| 南 区 | 9 | 1,967 | 126 | 113 | 87 |
| 港 南 区 | 10 | 2,351 | 137 | 250 | 102 |
| 保 土 ヶ 谷 区 | 7 | 1,953 | 115 | 77 | 90 |
| 旭 区 | 13 | 3,202 | 130 | 143 | 92 |
| 磯 子 区 | 6 | 755 | 107 | 102 | 77 |
| 金 沢 区 | 6 | 2,068 | 132 | 101 | 82 |
| 港 北 区 | 11 | 1,471 | 182 | 188 | 161 |
| 緑 区 | 8 | 1,404 | 77 | 72 | 62 |
| 青 葉 区 | 10 | 2,072 | 178 | 137 | 127 |
| 都 筑 区 | 2 | 278 | 70 | 101 | 54 |
| 戸 塚 区 | 14 | 2,782 | 127 | 173 | 101 |
| 栄 区 | 1 | 455 | 62 | 128 | 40 |
| 泉 区 | 6 | 882 | 56 | 52 | 48 |
| 瀬 谷 区 | 6 | 762 | 53 | 95 | 43 |

区別医療施設の病床数(人口10万人比) 平成9年1月1日現在<資料：衛生局地域医療課>



都筑区のデータ（福祉）

国民健康保険〈資料：都筑区役所保険年金課〉

国民健康保険加入状況 平成8年12月31日現在

| 項 目 | | 都 筑 区 | | 横 浜 市 | |
|-----------------------|---------|----------|-------|-----------|-------|
| | | 保険者数等 | 加入率 | 保険者数等 | 加入率 |
| 被 保 険 者 数 | 総 数 | 31,668人 | 25.2% | 881,821人 | 26.5% |
| | 一般被保険者 | 29,339人 | — | 778,393人 | — |
| | 退職者被保険者 | 2,329人 | — | 103,428人 | — |
| 被 保 険 者 世 帯 数 | | 14,321世帯 | 32.9% | 466,260世帯 | 36.3% |

| 項 目 | 都筑区保険者数等 | 横浜市保険者数等 |
|-----------|----------|----------|
| 老人保険対象者 | 5,347人 | 243,277人 |
| 国民健康保険加入者 | 3,950人 | 180,865人 |
| 社会保険加入者 | 1,397人 | 62,412人 |

国民年金〈資料：都筑区役所保険年金課〉

加入被保険者数 平成8年12月31日現在

| 被保険者種別 | | 加 入 対 象 者 | 都筑区加入人員 | 横浜市加入人員 |
|--------|-------------------------------|---|---------|----------|
| 第 1 号 | 強 制 | ◎自営業者や自由業の人とその配偶者 ◎無職の人、学生 | 15,976人 | 421,649人 |
| | 任 意 | ◎60歳～65歳未満の人 ◎20歳～65歳未満の在外邦人 ◎厚生年金、共済年金制度の老齢（退職）年金受給者 | 388人 | 14,874人 |
| 第 2 号 | 厚生年金又は共済年金に加入している人 | | | |
| 第 3 号 | 第2号被保険者の被扶養者である配偶者（20歳～60歳未満） | | 16,407人 | 390,433人 |
| 合 計 | | | 32,771人 | 826,956人 |

受給状況等（拠出年金） 平成8年3月31日現在

| 年 金 の 種 類 | 都 筑 区 | | 横 浜 市 | |
|-------------|-------|-----------|---------|-------------|
| | 件 数 | 受給額（千円） | 件 数 | 受給額（千円） |
| 総 数 | 5,482 | 2,787,356 | 234,933 | 122,041,170 |
| 老齢年金・老齢基礎年金 | 5,301 | 2,636,774 | 229,493 | 117,531,673 |
| 障害年金・障害基礎年金 | 132 | 117,062 | 3,793 | 3,396,365 |
| 母子年金・遺族基礎年金 | 35 | 26,299 | 1,039 | 803,577 |
| 遺 児 年 金 | 0 | 0 | 4 | 3,142 |
| 寡 婦 年 金 | 14 | 7,221 | 604 | 306,413 |

障害者福祉 <資料：都筑区役所福祉保健サービス課>

都筑区障害者手帳所有者数等

| | | | |
|-----------------------|----------------------------|-------|--------|
| 身体障害者 | 身体障害者手帳所有者 (H.8.3.31現在) | 肢体不自由 | 1,103人 |
| | | 視覚障害 | 148人 |
| | | 聴覚障害 | 160人 |
| | | 内部障害 | 373人 |
| | | 音声障害 | 9人 |
| | | 計 | 1,793人 |
| 施設利用者 (H.8.12.1現在) | 入所施設 | 10人 | |
| | 通所施設* | 2人 | |
| 精神薄弱者 (H.8.12.1現在) | 名簿登録者 | | 164人 |
| | 寮育手帳(愛の手帳)所有者 | | 331人 |
| | 精神薄弱者福祉法に基づく施設利用者(成人) | 入所施設 | 37人 |
| | | 通所施設 | 29人 |
| 手当受給者 (H.8.12.1現在) | 在宅障害者手当 | | 1,139人 |
| | 障害児福祉手当 | | 47人 |
| | 特別障害者手当 | | 32人 |
| | 経過措置福祉手当 | | 18人 |
| | 特別児童扶養手当 | | 125人 |

高齢者福祉 <資料：都筑区役所福祉保健サービス課>

都筑区要援護高齢者数等

| | |
|---------------|----------------------------------|
| ひとり暮らし老人数 | 316人(H.8.12.1現在) |
| ねたきり老人数 | 142人(H.8.12.1現在) ※重度痴呆(22)を含む |
| 養護老人ホーム入所者数 | 7人(H.8.12.1現在) |
| 特別養護老人ホーム入所者数 | 71人(H.8.12.1現在) |
| ホームヘルパー派遣数 | 129人(H.8.10.1現在) |

児童福祉 <資料：都筑区役所福祉保健サービス課>

都筑区内保育所の利用状況 平成8年4月1日現在

| 保育園名 | 保育開始年齢 | 定員 | 利用人員 | 申請数 | 保留数 |
|--------|---------|------|------|------|------|
| 勝田保育園 | 6か月～ | 104人 | 101人 | 116人 | 15人 |
| 大熊保育園 | 6か月～ | 100人 | 100人 | 163人 | 63人 |
| みどり保育園 | 生後57日以上 | 126人 | 124人 | 194人 | 70人 |
| 中川保育園 | 1歳～ | 60人 | 60人 | 81人 | 21人 |
| 池辺保育園 | 10か月～ | 80人 | 78人 | 87人 | 9人 |
| 川和保育園 | 6か月～ | 110人 | 110人 | 127人 | 17人 |
| 計 | | 580人 | 573人 | 768人 | 195人 |

都筑区児童手当等受給者数

| 種類 | 受給者数 |
|--------|--------------------|
| 児童手当 | 1,429人(H.8.10.1現在) |
| 児童扶養手当 | 426人(H.8.12.1現在) |

区別被保護世帯及び人員

| | 常 住 人 口 | | 被 保 護 者 数 | | 保 護 率 | |
|-----------|-----------|-----------|-----------|--------|-------|------|
| | 世 帯 | 人 員 | 世 帯 | 人 員 | 世 帯 | 人 員 |
| 横 浜 市 | 1,282,052 | 3,323,369 | 18,388 | 24,145 | 14.3 | 7.3 |
| 鶴 見 区 | 104,912 | 251,141 | 1,867 | 2,634 | 17.8 | 10.5 |
| 神 奈 川 区 | 90,122 | 206,987 | 1,229 | 1,544 | 13.6 | 7.5 |
| 西 区 | 33,373 | 75,042 | 677 | 817 | 20.3 | 10.9 |
| 中 区 | 55,295 | 118,068 | 5,695 | 6,046 | 103.0 | 51.2 |
| 南 区 | 80,269 | 192,210 | 2,245 | 2,789 | 28.0 | 14.5 |
| 港 南 区 | 79,856 | 222,037 | 555 | 839 | 7.0 | 3.8 |
| 保 土 ヶ 谷 区 | 76,165 | 196,581 | 931 | 1,335 | 12.2 | 6.8 |
| 旭 区 | 90,005 | 250,301 | 1,070 | 1,637 | 11.9 | 6.5 |
| 磯 子 区 | 65,543 | 167,924 | 600 | 862 | 9.2 | 5.1 |
| 金 沢 区 | 74,111 | 204,913 | 432 | 633 | 5.8 | 3.1 |
| 港 北 区 | 120,645 | 281,844 | 554 | 756 | 4.6 | 2.7 |
| 緑 区 | 53,339 | 149,195 | 342 | 572 | 6.4 | 3.8 |
| 青 葉 区 | 93,622 | 252,619 | 184 | 339 | 2.0 | 1.3 |
| 都 筑 区 | 43,320 | 125,148 | 212 | 314 | 4.9 | 2.5 |
| 戸 塚 区 | 88,804 | 244,646 | 682 | 1,061 | 7.7 | 4.3 |
| 栄 区 | 42,828 | 121,672 | 206 | 339 | 4.8 | 2.8 |
| 泉 区 | 46,994 | 141,311 | 565 | 1,077 | 12.0 | 7.6 |
| 瀬 谷 区 | 42,849 | 121,730 | 342 | 551 | 8.0 | 4.5 |

(注) 保護率はそれぞれ世帯数1,000世帯、人口1,000人あたりの割合

都筑区世帯類型別被保護世帯数 平成8年12月31日現在

| | 世 帯 数 |
|---------------|-------|
| 高 齢 者 世 帯 | 67 |
| 母 子 世 帯 | 20 |
| 傷 病 障 害 者 手 当 | 107 |
| そ の 他 の 世 帯 | 18 |
| 計 | 212 |

都筑区のデータ（戸籍・住民登録）

〈資料：都筑区役所戸籍課〉

戸籍・住民登録主要届出・証明書発行件数 平成7年度

| | 届出・発行件数 | |
|-------------|---------|-----------|
| | 都 筑 区 | 横 浜 市 |
| 出 生 届 | 1,662 | 41,955 |
| 死 亡 届 | 439 | 22,971 |
| 婚 姻 届 | 1,577 | 47,314 |
| 離 婚 届 | 296 | 9,403 |
| 国 籍 取 得 | 3 | 81 |
| 帰 化 | 13 | 705 |
| 転 籍 届 | 1,374 | 27,686 |
| 戸 籍 謄 抄 本 | 16,100 | 696,154 |
| 身 分 証 明 書 | 746 | 37,601 |
| 転 入 届 | 8,041 | 163,324 |
| 転 出 届 | 5,416 | 161,863 |
| 転 居 届 | 1,725 | 54,899 |
| 住 民 票 の 写 し | 89,840 | 2,532,560 |
| 印 鑑 証 明 書 | 87,162 | 2,317,906 |

戸籍数・本籍人口・住民登録世帯数・住民登録人口


平成8年3月31日現在

| | 都 筑 区 | 横 浜 市 |
|---------------|---------|-----------|
| 戸 籍 数 | 20,030 | 926,480 |
| 本 籍 人 口 | 57,568 | 2,547,609 |
| 住 民 登 録 世 帯 数 | 42,296 | 1,295,702 |
| 住 民 登 録 人 口 | 119,722 | 3,281,270 |
| 本 籍 率（％） | 48.1 | 77.6 |

(注1)本籍率 = $\frac{\text{本 籍 人 口}}{\text{住 民 登 録 人 口}}$

(注2)住民登録人口とは住民基本台帳により算出した数で、外国人及び未届者は含まれません。


都筑区の一日 平成7年度



5.6時間に1組が婚姻



29.6時間に1組が離婚



20.0時間に1人が死亡



5.3時間に1人が生まれる




1日の転入数（区外から）42.0人



1日の転出数（区外へ）26.1人

都筑区外国人登録者数 平成8年3月31日現在



都筑区のデータ (市税)

〈資料：「平成7年度市税決算額調」 財政局主税部税務課〉

都筑区市税の税目別収入等 平成7年度

| 税目 | 区分 | 調定額 | | 収入額 | | 収入歩合(%) | |
|---------|-----|------------|---------|------------|---------|---------|-------|
| | | 税額(千円) | 件数(件) | 税額(千円) | 件数(件) | 税額 | 件数 |
| 市民税 | 個人分 | 5,332,323 | 87,588 | 4,669,403 | 73,586 | 87.56 | 84.01 |
| | 法人分 | 2,365,185 | 5,275 | 1,939,261 | 4,845 | 81.99 | 91.84 |
| 固定資産税 | | 14,413,348 | 123,954 | 13,949,010 | 115,222 | 96.78 | 93.00 |
| 軽自動車税 | | 52,892 | 20,034 | 47,842 | 17,954 | 90.45 | 89.61 |
| 特別土地保有税 | | 798,631 | 195 | 691,553 | 152 | 86.59 | 77.94 |
| 事業所税 | | 709,121 | 152 | 706,058 | 148 | 99.56 | 97.36 |
| 都市計画税 | | 3,202,060 | 88,806 | 3,096,925 | 83,657 | 96.71 | 94.20 |
| 総数 | | 26,873,564 | 326,004 | 25,100,055 | 295,564 | 93.40 | 90.66 |

(各税目千円未満切り捨てのため総数と内訳の合計は一致しません)

区別市税収入額・件数・割合 平成7年度

| | 収入額(千円) | 件数(件) | 区別割合(%) | |
|-------|-------------|------------|---------|-------|
| | | | 収入額 | 件数 |
| 鶴見区 | 73,213,092 | 865,127 | 10.3 | 8.4 |
| 神奈川区 | 83,710,893 | 855,368 | 11.8 | 8.3 |
| 西区 | 73,545,284 | 435,729 | 10.4 | 4.2 |
| 中区 | 91,850,638 | 508,500 | 12.9 | 4.9 |
| 南区 | 41,170,481 | 728,164 | 5.8 | 7.0 |
| 港南区 | 23,355,175 | 633,124 | 3.3 | 6.1 |
| 保土ヶ谷区 | 29,914,943 | 632,436 | 4.2 | 6.1 |
| 旭区 | 22,525,020 | 690,615 | 3.2 | 6.7 |
| 磯子区 | 25,624,644 | 471,642 | 3.6 | 4.5 |
| 金沢区 | 28,998,617 | 595,556 | 4.1 | 5.7 |
| 港北区 | 56,788,434 | 878,511 | 8.0 | 8.5 |
| 緑区 | 22,204,106 | 413,975 | 3.1 | 4.0 |
| 青葉区 | 36,717,365 | 596,162 | 5.2 | 5.8 |
| 都筑区 | 25,100,055 | 295,564 | 3.5 | 2.9 |
| 戸塚区 | 36,491,475 | 717,069 | 5.1 | 6.9 |
| 栄区 | 12,711,577 | 331,615 | 1.8 | 3.2 |
| 泉区 | 12,611,422 | 384,971 | 1.8 | 3.7 |
| 瀬谷区 | 12,198,294 | 317,869 | 1.7 | 3.1 |
| 本庁 | 1,523,308 | 53 | 0.2 | 0.0 |
| 総数 | 710,254,831 | 10,352,050 | 100.0 | 100.0 |

(各区収入額千円未満切り捨てのため総数と内訳の合計は一致しません)


市税10,000円の使いみち

私たちの納めた市税の総額を10,000円に換算して、使いみちを表すと、次のようになります。

- ① 教育と福祉の充実に
2,374円
- ② 健康な暮らしの維持と
安全で美しい町のために
1,211円
- ③ 地域経済の支援や文化・
地域振興など市民生活の向上に
1,446円
- ④ 道路・住宅・公園・河川
の整備や維持管理に
1,097円
- ⑤ バスや地下鉄事業などに
2,290円
- ⑥ 学校や下水道などの建設のため
に借り入れた市債の返済などに
1,582円

資料：平成8年度版「税の知識」

市税収入額及び税目別構成比 平成7年度



(各税目百万円未満切り捨てのため総数と内訳の合計は一致しません)

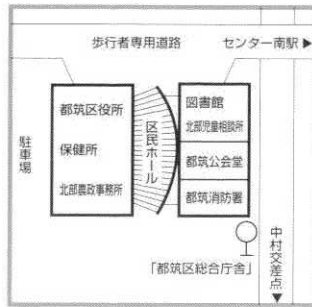
都筑区総合庁舎 業務案内

所在地

〒224 横浜市都筑区
茅ヶ崎中央32番1号

総合案内

948-2323



1階
2階
3階
4階

| | | | |
|-----------|------------------------|--|----------|
| 区政推進課 | 広報相談係 | ●区民相談，市政への要望，広報，総合案内 | 948-2221 |
| 地域振興課 | 生涯学習支援センター | ●生涯学習に関する相談，情報提供，学習機材の貸出 | 948-2237 |
| 保健所 | | ●乳幼児健診，予防接種，各種健康相談・教室の会場 | 948-2341 |
| 戸籍課 | 戸籍係 登録係 | ●戸籍謄抄本，出生・死亡・婚姻等の届出 | 948-2251 |
| 保険年金課 | 国民年金係 国民健康保険係 | ●印鑑登録・証明，住民票，転入・転出・転居等の異動届，外国人登録，公立小・中学校の転入学 | 948-2255 |
| 区収入役室 | | ●国民年金の加入・脱退，その他の届出 | 948-2331 |
| 福祉保健サービス課 | 相談調整係 福祉保健サービス係 | ●国民健康保険，老人保険医療，乳児医療 | 948-2334 |
| | | ●区の収入・支出 | 948-2296 |
| | | ●福祉と保健に関する各種相談 | 948-2301 |
| | | ●児童・老人・母子家庭・身体障害者・知的障害者への福祉，保育園入所相談 | 948-2304 |
| | | ●援護を必要とする高齢者への訪問指導・機能訓練 | |
| 保護課 | 保護係 | ●生活保護 | 948-2311 |
| 地域福祉課 | 事務係 地域福祉係 | ●特別乗車券，福祉タクシー券，民生・児童委員 | 948-2316 |
| 社会福祉協議会 | | ●児童手当，交通災害共済，老人クラブ，長寿のしおり | 948-2319 |
| 保健所保健課 | 管理係 保健係 指導係 | ●生活福祉資金・高額療養費貸付，善意銀行の受付 福祉ボランティアに関する相談・支援 | 948-2308 |
| 保健所衛生課 | 食品衛生係 環境衛生係 | ●医療施設，免許等申請，被爆者援護事業 | 948-2341 |
| | | ●各種健診・検査，医療給付，栄養・精神保健相談 | 948-2344 |
| | | ●妊産婦・乳幼児・成人病・難病の健康相談と訪問指導 | 948-2350 |
| | | ●食品衛生・食品関係営業に関する相談，犬猫の相談 | 948-2356 |
| | | ●環境衛生営業，貯水槽の衛生，ねずみ・害虫駆除相談 | 948-2358 |
| 課税課 | 市民税係 土地係 家屋償却資産係 | ●個人・法人市民税，バイクの届出，課税証明 | 948-2261 |
| | | ●土地の評価・課税，評価証明 | 948-2265 |
| | | ●家屋の評価・課税，償却資産の申告・課税 | 948-2270 |
| 納税課 | 納税係 収納係 | ●市税の納入，納税証明 | 948-2281 |
| | | ●市税滞納分の整理 | 948-2285 |
| 建築課 | | ●建築確認・相談，住宅用家屋証明（新築） | 948-2291 |

主な交通機関

■市営地下鉄…「センター南」駅下車

■バスルート 市営73系統（中山駅北口↔センター南駅） 市営80系統（中山駅北口↔センター南駅）
 市営88系統（道中坂下↔センター南駅） 市営300系統（新横浜駅↔センター南駅）
 市営302系統（港北ニュータウン車庫循環） 市営304系統・東急（江田駅→センター南駅）
 市営306系統（市が尾駅↔センター南駅） 市営308系統（仲町台駅↔センター南駅）
 市営310系統（石橋↔センター南駅） 東急（東山田営業所↔センター南駅）
 …「都筑区総合庁舎」または「センター南駅」下車

5階

| | | | |
|----------|----------------------------|--|----------------------------------|
| 総務課 | 庶務係 統計選挙係 | ●仮ナンバー、防災、地番等の証明、庁舎管理 ●統計調査、選挙、選挙管理委員会 | 948-2211 948-2215 |
| 区政推進課 | 企画調整係 | ●区内主要事業の調整、私道整備助成 | 948-2225 |
| 地域振興課 | 地域活動係 生涯学習支援係 区民施設担当 | ●自治会町内会、交通安全、消費生活、さわやか運動 ●生涯学習、文化事業、青少年・体育団体、学童保育 ●区民利用施設に関する相談・運営管理 | 948-2231 948-2234 948-2238 |
| 街の美化担当 | | ●不法投棄の防止、減量化リサイクル、街の美化 | 948-2241 |
| 区民利用施設協会 | | ●区民利用施設の運営管理 | 948-2243 |

北部児童相談所【2・3階】

| | | | |
|-------------|-------------------|--|----------------------------------|
| | 農政係 農産係 農地係 | ●子どもについての相談 | 948-2441 |
| 北部農政事務所【4階】 | | ●農業振興計画、農業専用地区、農地の利用増進 ●農産物の生産振興、市民菜園の管理、緑地の保全 ●土地改良指導、農地造成、生産緑地地区、北部農業委員会 | 948-2477 948-2481 948-2484 |

都筑公会堂【1・2階】

948-2400

都筑消防署【1・2階】

945-0119

都筑図書館【1階】

948-2424

●ご利用時間●

- 区役所・北部児童相談所・北部農政事務所・都筑消防署（災害時を除く）
 ▶月～金曜日：午前8時45分～午後5時15分 ※正午から午後1時までは、区役所戸籍課で、①住民票の写し②印鑑登録証明書③戸籍謄・抄本④外国人登録済証明書について取り扱います。▶土・日曜日・祝日・年末年始（12月29日～1月3日）はお休みです。
- 公会堂…▶開館時間○午前9時～午後10時（使用時間区分は、午前／9時～正午、午後／1時～5時、昼間／午前9時～午後5時、夜間／午後5時30分～午後10時、昼夜間／午前9時～午後10時）▶休館日：月曜日（月曜日が祝日の場合はその直後の、祝日でない日）
- 図書館…▶開館時間○火曜日～金曜日／午前9時30分～午後7時○土・日曜日・5月5日・11月3日／午前9時30分～午後5時
 ▶休館日：月曜日、毎月第3木曜日、祝日（5月5日、11月3日を除く）5月4日、年末年始、図書特別整理期間

ご利用ください行政サービスコーナー

横浜市行政サービスコーナーは、区役所の開庁前・閉庁後そして土曜日・日曜日にも住民票などの証明書の交付を行っています。ぜひご利用ください。

■開所日時

月曜日～金曜日 午前7時30分～午後7時

土曜日・日曜日 午前9時～午後5時

※祝日及び年末年始は休所となります。

●あざみの駅行政サービスコーナー

東急田園都市線あざみ野駅「テコプラザ」内 TEL903-8291

●新横浜駅行政サービスコーナー

地下鉄新横浜駅構内定期券売場となり TEL475-1301

■取扱業務

●戸籍関係証明業務（取扱区域は横浜市全域）

●住民票の写し

●住民票記載事項証明書

●印鑑登録証明書・外国人登録済証明書

●戸籍謄本・抄本（土曜日・日曜日は受付のみ）

●年金現況証明

●市政案内

市内にはほかに、横浜駅、長津田駅、港南台駅、鶴見駅西口、二俣川駅、東戸塚駅、戸塚駅、金沢文庫駅東口、日吉駅、上大岡駅、新杉田駅に行政サービスコーナーがあります。

★いずれも駐車場・駐輪場はありません。

公共施設案内

都筑区を管轄する公共機関

| | | |
|---|--------------|------------------------------------|
| 区総合庁舎 | | |
| 区役所・保健所・公会堂・消防署・北部児童相談所・北部農政事務所・図書館 | 948-2323 | 〒224 都筑区茅ヶ崎中央32-1 |
| 警察署 | | |
| 港北警察署 (大棚町・中川駅前・荏田東・川和・池辺町・折本・仲町台駅前の各交番も電話番号は同じく546-0110です。) | 546-0110 | 〒222 港北区大豆戸町508 |
| 道路・水道・下水道 | | |
| 都筑土木事務所 | 942-0606 | 〒224 都筑区茅ヶ崎中央56-1 |
| 水道局都筑営業所 | 948-1099 | // |
| 都筑下水処理場 | 932-2321 | // 佐江戸町25 |
| ごみ収集 | | |
| 環境事業局都筑事務所 | 941-7914 | 〒224 都筑区平台27-2 |
| 公園 | | |
| 西部公園緑地事務所 | 351-5024 | 〒241 旭区大池町65-1 |
| バス・地下鉄・地下鉄駅駐輪場 | | |
| 交通局港北ニュータウン営業所 | 941-2371 | 〒224 都筑区大丸23-21 |
| 東急東山田営業所 | 592-1101 | // 東山田4-35-1 |
| 地下鉄仲町台駅 | 943-3889 | // 仲町台1-1-1 |
| 地下鉄センター南駅 | 943-4177 | // 茅ヶ崎中央1-1 |
| 地下鉄センター北駅 | 912-5064 | // 中川中央1-1-1 |
| 地下鉄中川駅 | 911-6948 | // 中川1-1-1 |
| 横浜交通開発(株)センター南駅分室 | 941-0238 | 地下鉄センター南駅構内 |
| 港北ニュータウン・住宅関係 | | |
| 住宅・都市整備公団港北開発局 | 943-7325 | 〒224 都筑区荏田東4-10-2 |
| 港北都市開発センター | 943-2461 | // 荏田東1-22 |
| 日本住情報交流センター(ハウスクエア横浜) | 912-4110 | // 中川1-4-1 |
| 郵便局 | | |
| 青葉郵便局 | 973-0511 | 〒225 青葉区荏田西1-7-5 |
| 法人登記・不動産登記 | | |
| 横浜地方法務局(法人登記) | 641-7461 | 〒231 中区北仲通5-57 第二合同庁舎 |
| 同 港北出張所 | 474-1280 | 〒222 港北区新横浜3-24-6 |
| 国税・県税 | | |
| 緑税務署 | 972-7771 | 〒225 青葉区市ヶ尾町22-3 |
| 緑県税事務所 | 973-1911 | // 市ヶ尾町27-5 |
| 労働・社会保険 | | |
| 港北公共職業安定所 | 474-1221 | 〒222 港北区新横浜3-26-6 |
| 横浜北労働基準監督署 | 474-1251 | // |
| 港北社会保険事務所 | 546-8888 | 〒221 // 大豆戸町515 |
| 車の登録・廃車 | | |
| 関東陸運局神奈川陸運支局 | 939-6804 | 〒224 都筑区池辺町3540 (自動車・12500を超えるバイク) |
| 軽自動車検査協会神奈川事務所 | 0467-78-8840 | 〒252 綾瀬市子園847 (三輪・四輪の軽自動車) |
| 裁判所 | | |
| 横浜地方裁判所 | 201-9631 | 〒231 中区日本大通9 |
| 横浜家庭裁判所 | 681-4181 | // 寿町1-2 |
| 神奈川簡易裁判所 | 321-8045 | 〒221 神奈川区西神奈川1-11-1 |
| パスポート | | |
| 神奈川県パスポートセンター | 671-7201 | 〒231 中区山下町2 |
| 電気・ガス・電話 | | |
| 東京電力中山営業所 | 931-2631 | 〒226 緑区中山町309-6 |
| 東京ガス新横浜支所 | 472-4911 | 〒222 港北区新横浜2-9-1 |
| NTT網島営業所 | 546-4040 | // 樽町2-1-25 |
| NTT中山支所 | 931-9000 | 〒226 緑区中山町533-1 |

病院・福祉・保健・文化スポーツ・教育施設

| | | | |
|------------|----------|------|---------------|
| 病院 | | | |
| つづき病院 | 941-3380 | 〒224 | 都筑区川和町2674-83 |
| 山本記念病院 | 593-2211 | | // 東山田町1552 |
| 横浜労災病院 | 474-8111 | 〒222 | 港北区小机町3211-1 |
| 都筑区休日急患診療所 | 911-0088 | 〒224 | 都筑区牛久保西1-23-4 |

| | | | |
|---------------------|----------|------|---------------|
| 福祉・保健施設 | | | |
| 老人福祉センター「つづき緑寿荘」 | 941-8380 | 〒224 | 都筑区葛が谷2-1 |
| 障害者研修保養センター「横浜あゆみ荘」 | 941-8383 | | // 葛が谷2-3 |
| 北部地域療育センター | 942-3451 | | // 葛が谷16-3 |
| 都筑医療センター訪問看護ステーション | 911-0088 | | // 牛久保西1-23-4 |
| 葛が谷地域ケアプラザ | 943-5951 | | // 葛が谷16-3 |
| 特別養護老人ホーム「中川の里」 | 591-2333 | | // 南山田2-39-35 |
| 佐江戸老人憩いの家 | 932-9989 | | // 佐江戸町2020 |
| 東山田地域ケアプラザ | 592-5975 | | // 東山田町270 |
| 東やまたレジデンス | 591-2728 | | // 東山田町270 |

| | | | |
|------------------|----------|------|---------------|
| 歴史博物館・文化財 | | | |
| 横浜市歴史博物館 | 912-7777 | 〒224 | 都筑区中川中央1-18-1 |
| 埋蔵文化財センター | 593-2406 | | // 勝田町760 |

| | | | |
|---------------------------|----------|------|--------------|
| 地区センター・コミュニティ・スクール | | | |
| 中川西地区センター | 912-6973 | 〒224 | 都筑区中川2-8-1 |
| 都筑地区センター | 941-8380 | | // 葛が谷2-1 |
| 仲町台地区センター | 943-9191 | | // 仲町台2-7-2 |
| 中川中学校コミュニティ・スクール | 591-3131 | | // 大榎町240 |
| 勝田小学校コミュニティ・スクール | 592-1877 | | // 勝田町266 |
| 川和小学校コミュニティ・スクール | 934-8666 | | // 川和町1463 |
| 都田小学校コミュニティ・スクール | 941-9522 | | // 池田町2831 |
| 北山田小学校コミュニティ・ハウス | 591-8444 | | // 北山田5-14-1 |

| | | | |
|---------------|----------|------|-------------------|
| スポーツ施設 | | | |
| 都筑プール | 941-8385 | 〒224 | 都筑区葛が谷2-2 |
| 山崎公園プール | 212-7807 | | // 中川4-19 (緑の協会) |
| 茅ヶ崎公園プール | 212-7807 | | // 茅ヶ崎南1-4 (緑の協会) |
| 東山田スポーツ会館 | 593-4682 | | // 東山田町105-2 |
| 大熊スポーツ会館 | 941-9880 | | // 大熊町310 |
| ハマふれんどスポーツプラザ | 941-2101 | | // 大丸15 |

| | | | |
|------------|----------|------|-------------|
| 保育園 | | | |
| 勝田保育園(市立) | 591-2506 | 〒224 | 都筑区勝田町266-1 |
| 中川保育園 | 592-5590 | | // 南山田町4700 |
| みどり保育園(市立) | 941-3748 | | // 荏田南1-9-1 |
| 大熊保育園(市立) | 942-9884 | | // 仲町台3-6-6 |
| 川和保育園 | 932-5933 | | // 川和町665 |
| 池辺保育園 | 942-2250 | | // 池辺町2885 |
| 中川西保育園(市立) | 913-2060 | | // 中川3-6-6 |

| | | | |
|------------|----------|------|--------------|
| 幼稚園 | | | |
| やまた幼稚園 | 592-4850 | 〒224 | 都筑区東山田町351-1 |
| 港北幼稚園 | 593-3142 | | // 早瀬3-35 |
| かちだ幼稚園 | 591-6577 | | // 勝田町233 |
| すぎの森幼稚園 | 591-2525 | | // 大榎町478 |
| 金の星幼稚園 | 911-7000 | | // 中川1-3-2 |
| 荏田南幼稚園 | 942-0210 | | // 荏田南2-5-3 |
| 都田幼稚園 | 941-2849 | | // 池辺町3017 |
| 池辺しらゆり幼稚園 | 934-1828 | | // 池辺町2388 |
| 都筑ヶ丘幼稚園 | 941-2023 | | // 川和町2699-3 |
| 横浜みずほ幼稚園 | 591-8120 | | // 北山田3-25 |

| | | | |
|----------------|----------|------|---------------|
| 小学校(公立) | | | |
| 山田小学校 | 592-3615 | 〒224 | 都筑区東山田3-29-1 |
| すみれが丘小学校 | 592-0035 | | // すみれが丘34 |
| 勝田小学校 | 592-3612 | | // 勝田町266 |
| 中川小学校 | 591-3540 | | // 牛久保東2-21-1 |
| 茅ヶ崎小学校 | 942-2444 | | // 茅ヶ崎南1-11-1 |
| 中川西小学校 | 912-1286 | | // 中川1-3-1 |
| 荏田東第一小学校 | 941-7630 | | // 荏田東3-5-1 |
| 荏田南小学校 | 942-1040 | | // 荏田南2-5-2 |
| 都田小学校 | 941-2049 | | // 池辺町2831 |

| | | | |
|---------|----------|------|--------------|
| 都田西小学校 | 933-7652 | 〒224 | 都筑区池辺町2452-1 |
| 川和小学校 | 931-2272 | | // 川和町1463 |
| 折本小学校 | 942-6664 | | // 折本町1321 |
| 荏田小学校 | 911-0149 | | // 荏田南町694 |
| 茅ヶ崎台小学校 | 942-8510 | | // 長坂13-1 |
| 川和東小学校 | 942-8130 | | // 富士見が丘21-2 |
| 北山田小学校 | 592-0061 | | // 北山田5-14-1 |
| 都筑小学校 | 913-6871 | | // 中川6-2-1 |
| 南山田小学校 | 593-9491 | | // 南山田2-27-1 |

| | | | |
|----------------|----------|------|---------------|
| 中学校(公立) | | | |
| 中川中学校 | 592-3701 | 〒224 | 都筑区大榎町240 |
| 茅ヶ崎中学校 | 941-0601 | | // 茅ヶ崎南1-10-1 |
| 中川西中学校 | 912-1270 | | // 中川2-1-1 |
| 荏田南中学校 | 942-0960 | | // 荏田南2-5-1 |
| 都田中学校 | 941-2045 | | // 池辺町2818 |
| 川和中学校 | 941-1361 | | // 富士見が丘21-1 |

| | | | |
|-----------------|----------|------|--------------|
| 高等学校(公立) | | | |
| 新栄高等学校 | 593-0307 | 〒224 | 都筑区新栄町1-1 |
| 川和高等学校 | 941-2436 | | // 川和町2226-1 |
| 荏田高等学校 | 941-3111 | | // 荏田南3-9-1 |

| | | | |
|---------------|----------|------|--------------|
| 私立学校 | | | |
| サレジオ学院(中・高) | 591-8222 | 〒224 | 都筑区南山田3-43-1 |
| 洗足学園大学横浜キャンパス | 943-3711 | | // 茅ヶ崎南2-3-1 |
| 武蔵工業大学環境情報学部 | 910-2500 | | // 牛久保西3-3-1 |

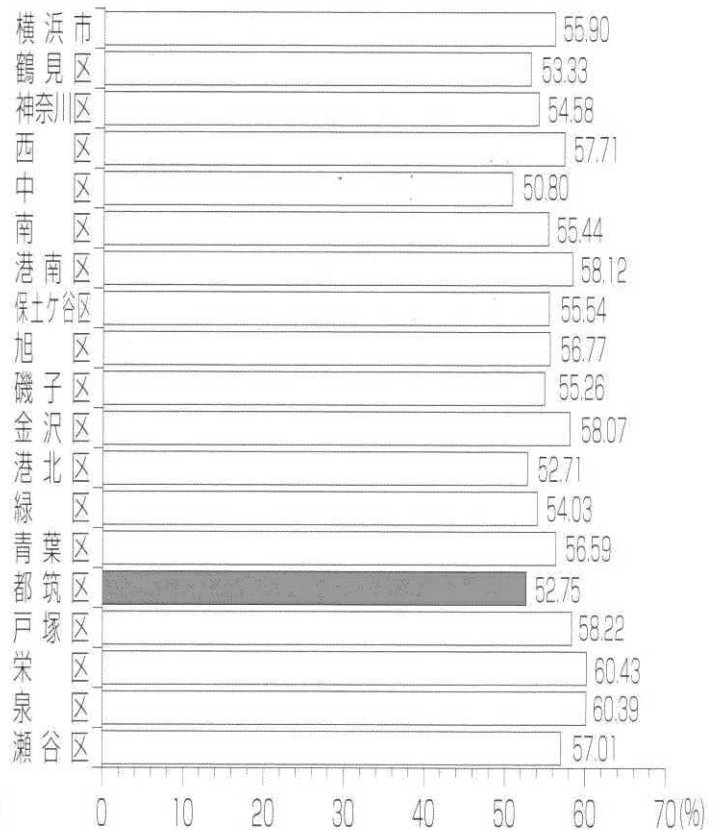
選挙

区別投票率〈資料：横浜市選挙管理委員会〉

平成7年7月23日執行 参議院神奈川県選出議員選挙

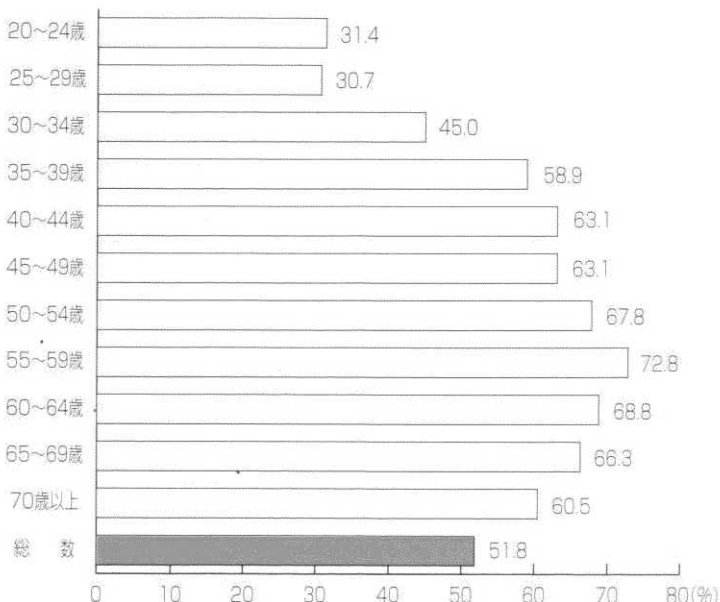


平成8年10月20日執行 衆議院小選挙区選出議員選挙



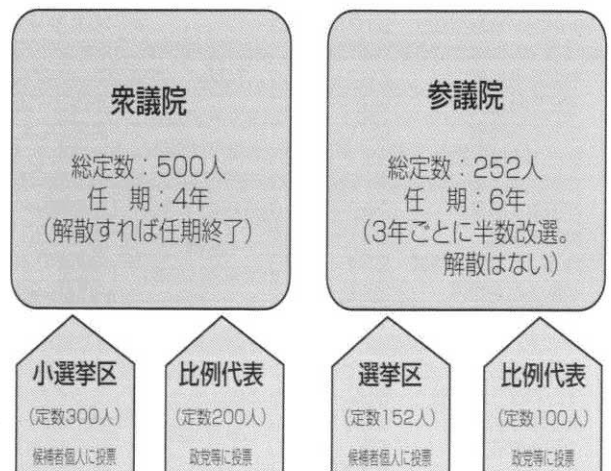
年齢5歳階級別投票率

平成8年10月20日執行 衆議院小選挙区選出議員選挙
(都筑区第19投票区)



現行の国政選挙制度

国会



1997年(平成9年) 都筑区区勢概要

発行 平成9年3月
発行者 横浜市都筑区役所総務課
〒224-70
横浜市都筑区茅ヶ崎中央32番1号
TEL 045 (948) 2215
FAX 045 (948) 2209
横浜市広報印刷物登録第080710号
類別・文類 B-QA115
印刷 関東印刷株式会社

この冊子は古紙混入率50%の再生紙を使用しています。

都筑区のシンボルマーク



TSUZUKIの頭文字「T」をモチーフに、緑と整備された街並み、豊かな水を表現しています